

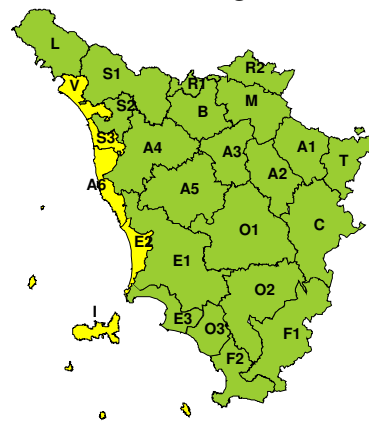


Emissione di **Martedì, 28 Luglio 2015**, ore **10.42**
BOLLETTINO DI VALUTAZIONE DELLE CRITICITÀ REGIONALI

Martedì, 28 Luglio 2015



Mercoledì, 29 Luglio 2015

**AREE INTERESSATE:**

A1-Arno-Casentino
 A2-Arno-Valdarno Sup.
 A3-Arno-Firenze
 A4-Valdarno Inf.
 A5-Valdelsa-Valdera
 ■ **A6-Arno-Costa**
 B-Bisenzio e Ombr. Pt
 C-Valdichiana
 E1-Etruria

■ **E2-Etruria-Costa Nord**
 E3-Etruria-Costa Sud
 F1-Fiora e Alb.
 F2-Fiora e Alb.-Costa e G
 ■ **I-Isole**
 L-Lunigiana
 M-Mugello-Val di Sieve
 O1-Ombr. Gr-Alto
 O2-Ombr. Gr-Medio

O3-Ombr. Gr-Costa
 R1-Reno
 R2-Romagna-Toscana
 S1-Serchio-Garf.-Lima
 S2-Serchio-Lucca
 ■ **S3-Serchio-Costa**
 T-Valtiberina
 ■ **V-Versilia**

Legenda criticità: VERDE, ■ GIALLO, ● ARANCIONE, ▲ ROSSO

PROVINCE INTERESSATE: LIVORNO, LUCCA, MASSA-CARRARA, PISA

FENOMENI PREVISTI

Un sostenuto flusso di correnti di Libeccio si mantiene attivo sul Mar Ligure favorendo condizioni di mare tra molto mosso e localmente agitato.

MARE: oggi, martedì, e domani, mercoledì, mare molto mosso o temporaneamente agitato sull'Arcipelago a nord dell'Elba e localmente lungo la costa centro-settentrionale. Si attendono onde significative intorno a 2.5 metri con periodo di 7-8 secondi.

DESCRIZIONE DELLE CRITICITÀ PREVISTE:

Sulla base delle previsioni meteorologiche odierne e delle valutazioni dei possibili effetti al suolo effettuate, si prefigurano i seguenti scenari di criticità:

| ZONE DI ALLERTA | RISCHIO | TEMPI | CRITICITÀ |
|-------------------------|------------|-----------------------------------------------------------------------------------------|---------------|
| A6, E2, I, S3, V | MAREGGIATE | dalle ore 11.00 Martedì, 28 Luglio 2015 alle ore 00.00 Giovedì, 30 Luglio 2015 | GIALLO |



DESCRIZIONE DEGLI SCENARI DI EVENTO PREVISTI

MAREGGIATE

Criticità Giallo: Scenario caratterizzato da elevata incertezza previsionale in cui sono possibili fenomeni localmente intensi, occasionalmente pericolosi per l'incolumità delle persone in particolar modo durante lo svolgimento di attività particolari, con danni sui beni a carattere localizzato.

Sono possibili temporanei problemi ai tratti stradali a ridosso della battigia, temporanei problemi agli stabilimenti balneari, ritardi nei collegamenti marittimi, problemi alle attività marittime, pericolo per la navigazione di diporto, pericolo per le attività sportive e per la balneazione.



RISCHIO IDROGEOLOGICO-IDRAULICO

Martedì, 28 Luglio 2015

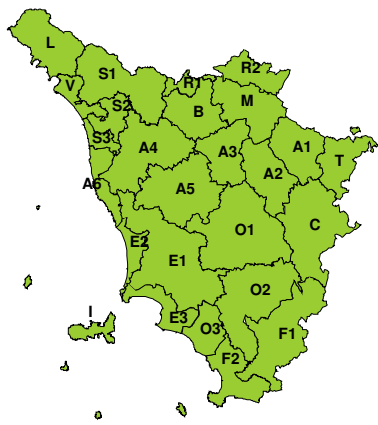


Mercoledì, 29 Luglio 2015



RISCHIO IDRAULICO

Martedì, 28 Luglio 2015



Mercoledì, 29 Luglio 2015

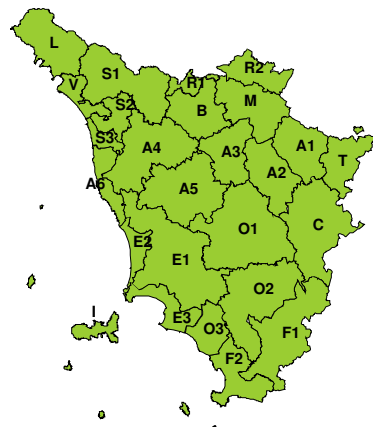


RISCHIO TEMPORALI

Martedì, 28 Luglio 2015



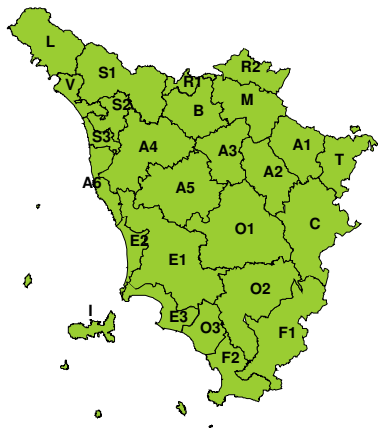
Mercoledì, 29 Luglio 2015





RISCHIO VENTO

Martedì, 28 Luglio 2015

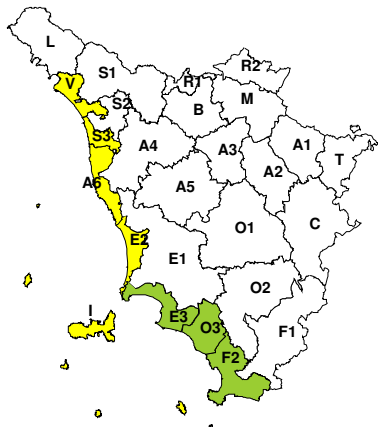


Mercoledì, 29 Luglio 2015

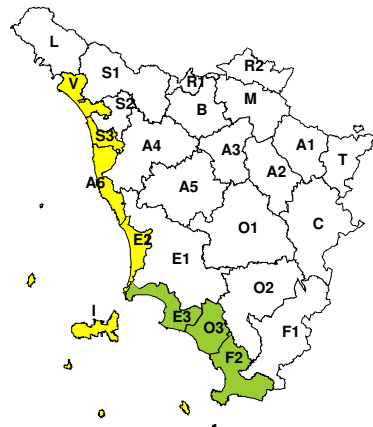


RISCHIO MAREGGIATE

Martedì, 28 Luglio 2015

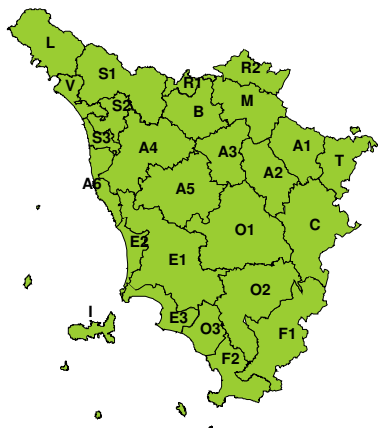


Mercoledì, 29 Luglio 2015



RISCHIO NEVE

Martedì, 28 Luglio 2015



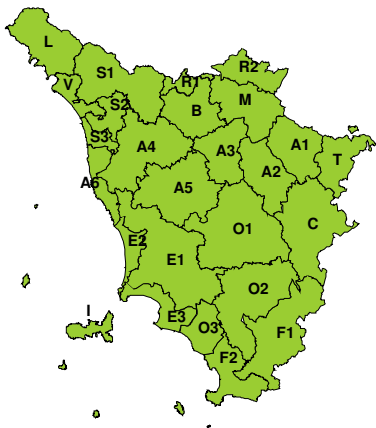
Mercoledì, 29 Luglio 2015





RISCHIO GHIACCIO

Martedì, 28 Luglio 2015



Mercoledì, 29 Luglio 2015

