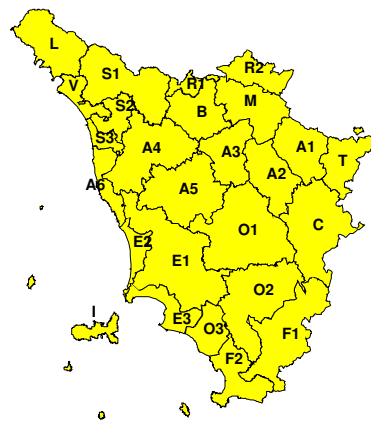



BOLLETTINO DI VALUTAZIONE DELLE CRITICITÀ

 Emissione di **Martedì, 01 Settembre 2015**, ore 11.44

Martedì, 01 Settembre 2015

Mercoledì, 02 Settembre 2015

AREE INTERESSATE:

- | | | |
|-------------------------|-----------------------------|-------------------------|
| ■ A1-Arno-Casentino | ■ E2-Etruria-Costa Nord | ■ O3-Omr. Gr-Costa |
| ■ A2-Arno-Valdarno Sup. | ■ E3-Etruria-Costa Sud | ■ R1-Reno |
| ■ A3-Arno-Firenze | ■ F1-Fiora e Alb. | ■ R2-Romagna-Toscana |
| ■ A4-Valdarno Inf. | ■ F2-Fiora e Alb.-Costa e G | ■ S1-Serchio-Garf.-Lima |
| ■ A5-Valdelsa-Valdera | ■ I-Isole | ■ S2-Serchio-Lucca |
| ■ A6-Arno-Costa | ■ L-Lunigiana | ■ S3-Serchio-Costa |
| ■ B-Bisenzio e Ombr. Pt | ■ M-Mugello-Val di Sieve | ■ T-Valtiberina |
| ■ C-Valdichiana | ■ O1-Omr. Gr-Alto | ■ V-Versilia |
| ■ E1-Etruria | ■ O2-Omr. Gr-Medio | |

Legenda criticità: VERDE, ■ GIALLO, ● ARANCIONE, ▲ ROSSO

PROVINCE INTERESSATE: AREZZO, FIRENZE, GROSSETO, LIVORNO, LUCCA, MASSA-CARRARA, PISA, PISTOIA, PRATO, SIENA

FENOMENI PREVISTI

Oggi, Martedì, pressione in graduale diminuzione per l'approfondimento di un modesto minimo sul Golfo Ligure con condizioni atmosferiche moderatamente instabili e probabilità di eventi temporaleschi molto bassa.

Domani, Mercoledì, instabilità in aumento già a partire dal mattino con temporali sparsi anche di forte intensità.

TEMPORALI: Oggi, Martedì, nulla da segnalare.

Domani, Mercoledì, già a partire dal mattino, possibilità di forti temporali a carattere sparso, generalmente non persistenti. I fenomeni, di difficile localizzazione, risulteranno inizialmente più probabili in prossimità della costa settentrionale, successivamente anche altrove. I fenomeni potranno essere accompagnati da un elevato numero di fulminazioni, forti colpi di vento e grandinate.

DESCRIZIONE DELLE CRITICITÀ PREVISTE:

Sulla base delle previsioni meteorologiche odierne e delle valutazioni dei possibili effetti al suolo effettuate, si prefigurano i seguenti scenari di criticità:



ZONE DI ALLERTA	RISCHIO	TEMPI	CRITICITÀ
A1, A2, A3, A4, A5 A6, B, C, E1, E2 E3, F1, F2, I, L M, O1, O2, O3, R1 R2, S1, S2, S3, T V	TEMPORALI	dalle ore 08.00 Mercoledì, 02 Settembre 2015 alle ore 20.00 Mercoledì, 02 Settembre 2015	GIALLO

DESCRIZIONE DEGLI SCENARI DI EVENTO PREVISTI
TEMPORALI

Criticità Giallo: Scenario caratterizzato da elevata incertezza previsionale in cui sono possibili fenomeni localmente intensi, occasionalmente pericolosi per l'incolumità delle persone in particolar modo durante lo svolgimento di attività particolari, con danni sui beni a carattere localizzato.

A causa della forti ed improvvise precipitazioni possibilità di innesco di frane superficiali/colate rapide di detriti o fango in bacini di dimensioni limitate e ruscellamenti superficiali anche con trasporto di materiale con conseguenti possibili danni localizzati alle infrastrutture, edifici e attività agricole, cantieri, insediamenti civili e industriali esposti; possibili improvvisi innalzamenti dei livelli idrometrici dei corsi d'acqua minori, con inondazioni delle aree limitrofe, anche per effetto di criticità locali (tombature, restringimenti, occlusioni delle luci dei ponti, ecc); possibile scorrimento superficiale delle acque nelle strade con fenomeni di rigurgito dei sistemi di smaltimento delle acque piovane e con possibile tracimazione e coinvolgimento delle aree urbane depresse, dei locali interrati e di quelli posti a pian terreno lungo le vie potenzialmente interessate da deflussi idrici; possibili temporanee interruzioni della rete stradale e/o ferroviaria in prossimità di impluvi, canali, zone depresse (sottopassi, tunnel, avvallamenti stradali, etc.) e a valle di porzioni di versante interessate da fenomeni franosi; possibili limitati danni alle opere idrauliche e di difesa delle sponde, alle attività agricole, ai cantieri, agli insediamenti civili e industriali in alveo; possibili criticità connesse a localizzate cadute di massi.

A causa delle violente raffiche di vento o delle eventuali trombe d'aria possibilità di danni agli edifici e alle strutture provvisorie con trasporto di materiale, rottura di rami, caduta di alberi e abbattimento di pali, segnaletica e impalcature con conseguenti effetti sulla viabilità e sulle reti aeree di comunicazione e di distribuzione di servizi (in particolare telefonia, elettricità).

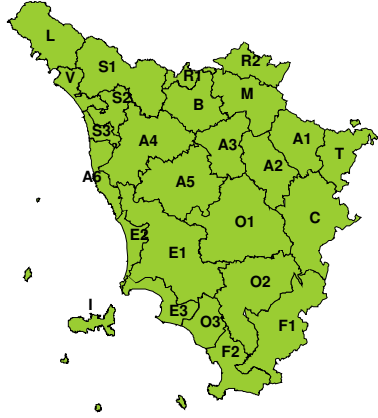
A causa delle grandinate danni alle colture agricole, alle coperture di edifici e agli automezzi.

A causa delle fulminazioni possibile innesco di incendi e lesioni da fulminazione.

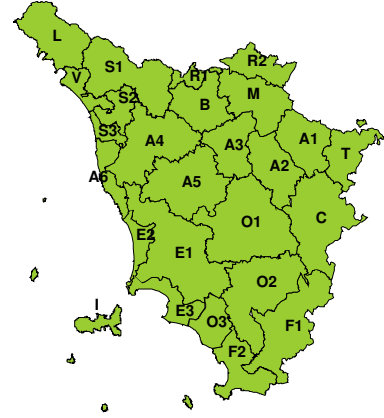


RISCHIO IDROGEOLOGICO-IDRAULICO

Martedì, 01 Settembre 2015

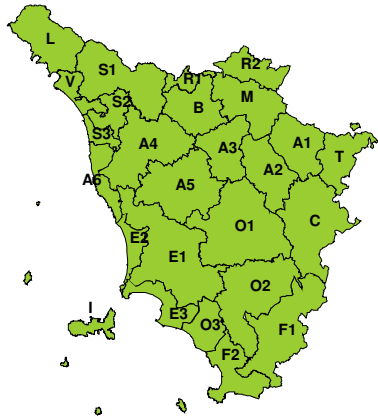


Mercoledì, 02 Settembre 2015



RISCHIO IDRAULICO

Martedì, 01 Settembre 2015



Mercoledì, 02 Settembre 2015

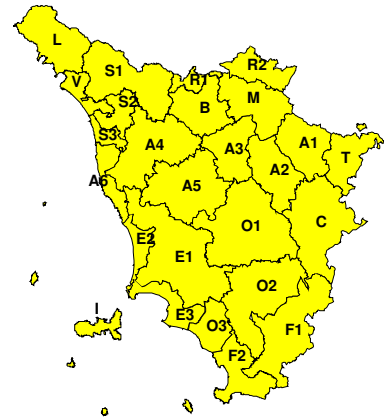


RISCHIO TEMPORALI

Martedì, 01 Settembre 2015



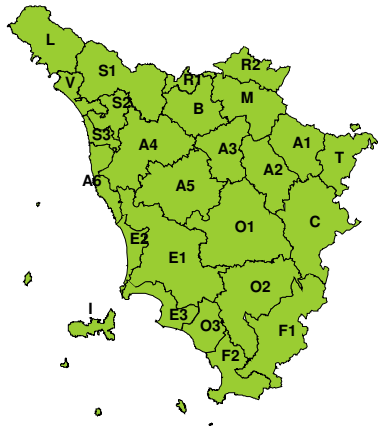
Mercoledì, 02 Settembre 2015



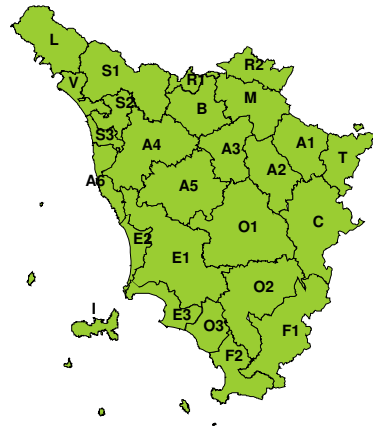


RISCHIO VENTO

Martedì, 01 Settembre 2015

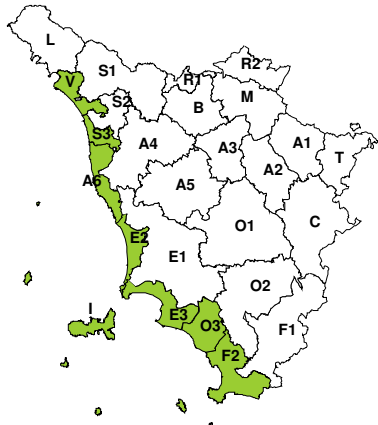


Mercoledì, 02 Settembre 2015

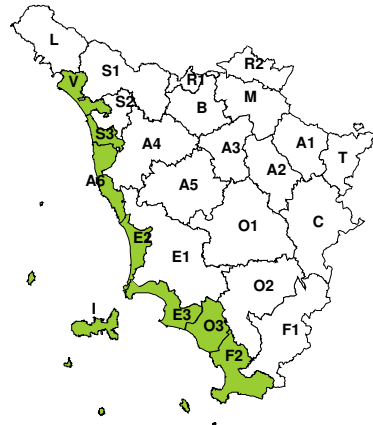


RISCHIO MAREGGIATE

Martedì, 01 Settembre 2015

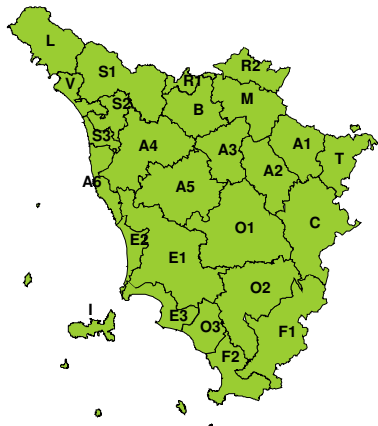


Mercoledì, 02 Settembre 2015

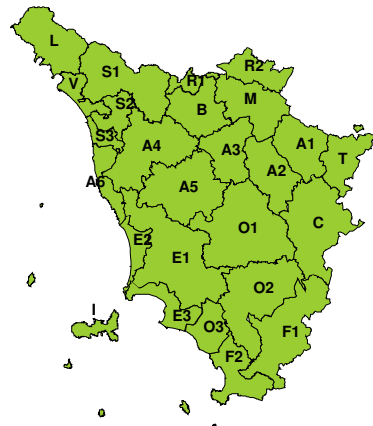


RISCHIO NEVE

Martedì, 01 Settembre 2015



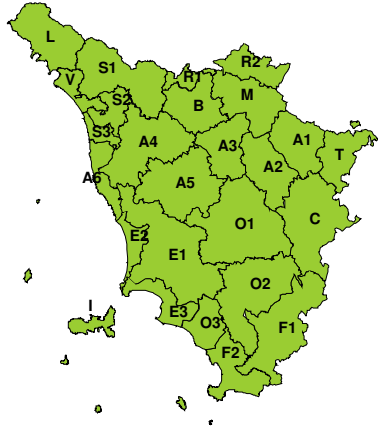
Mercoledì, 02 Settembre 2015





RISCHIO GHIACCIO

Martedì, 01 Settembre 2015



Mercoledì, 02 Settembre 2015

