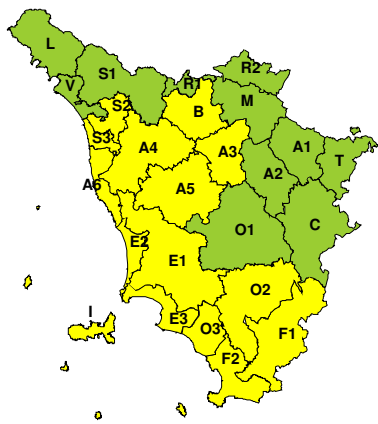
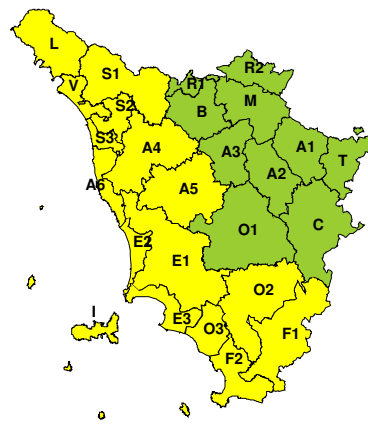



BOLLETTINO DI VALUTAZIONE DELLE CRITICITÀ

 Emissione di **Giovedì, 01 Ottobre 2015**, ore 11.59

Giovedì, 01 Ottobre 2015

Venerdì, 02 Ottobre 2015

AREE INTERESSATE:

- | | | |
|-------------------------|-----------------------------|-------------------------|
| A1-Arno-Casentino | ■ E2-Etruria-Costa Nord | ■ O3-Omr. Gr-Costa |
| A2-Arno-Valdarno Sup. | ■ E3-Etruria-Costa Sud | R1-Reno |
| ■ A3-Arno-Firenze | ■ F1-Fiora e Alb. | R2-Romagna-Toscana |
| ■ A4-Valdarno Inf. | ■ F2-Fiora e Alb.-Costa e G | ■ S1-Serchio-Garf.-Lima |
| ■ A5-Valdelsa-Valdera | ■ I-Isole | ■ S2-Serchio-Lucca |
| ■ A6-Arno-Costa | ■ L-Lunigiana | ■ S3-Serchio-Costa |
| ■ B-Bisenzio e Ombr. Pt | M-Mugello-Val di Sieve | T-Valtiberina |
| C-Valdichiana | O1-Omr. Gr-Alto | ■ V-Versilia |
| ■ E1-Etruria | ■ O2-Omr. Gr-Medio | |

Legenda criticità: VERDE, ■ GIALLO, ● ARANCIONE, ▲ ROSSO

PROVINCE INTERESSATE: FIRENZE, GROSSETO, LIVORNO, LUCCA, MASSA-CARRARA, PISA, PISTOIA, PRATO, SIENA

FENOMENI PREVISTI

una intensa perturbazione interessa marginalmente la Toscana fino alla giornata di domani, venerdì, con piogge sparse, anche a carattere di rovescio o temporale più frequenti lungo la fascia costiera, forti venti orientali e mare molto mosso o localmente agitato a largo.

MARE: oggi, giovedì, mare molto mosso o temporaneamente agitato sull'arcipelago meridionale; domani ulteriore intensificazione del moto ondoso con mare agitato a largo e localmente anche lungo la costa meridionale.

TEMPORALI: oggi, giovedì, possibilità di forti temporali sull'arcipelago e la costa meridionale. Domani, venerdì, i temporali saranno possibili oltre che sull'arcipelago e costa meridionale anche sulle zone limitrofe.

VENTO: oggi, giovedì, forti raffiche di vento (60-80 km/h) da est sulle zone interne settentrionali e costa centrale e da sud-est sulla costa meridionale. Domani forti raffiche di vento da est o sud est lungo la fascia costiera e zone limitrofe. Altre venti forti con raffiche attorno a 60 km/h (fenomeni sotto soglia che non giustificano un codice giallo).

DESCRIZIONE DELLE CRITICITÀ PREVISTE:

Sulla base delle previsioni meteorologiche odierne e delle valutazioni dei possibili effetti al suolo effettuate, si prefigurano i seguenti scenari di criticità:



ZONE DI ALLERTA	RISCHIO	TEMPI	CRITICITÀ
F2, I	MAREGGIATE	dalle ore 12.00 Giovedì, 01 Ottobre 2015 alle ore 00.00 Venerdì, 02 Ottobre 2015	GIALLO
E3, F2, I, O3	MAREGGIATE	dalle ore 00.00 Venerdì, 02 Ottobre 2015 alle ore 00.00 Sabato, 03 Ottobre 2015	GIALLO
E3, F2, I, O3	TEMPORALI FORTI	dalle ore 12.00 Giovedì, 01 Ottobre 2015 alle ore 00.00 Venerdì, 02 Ottobre 2015	GIALLO
A6, E1, E2, E3, F1 F2, I, O2, O3	TEMPORALI FORTI	dalle ore 00.00 Venerdì, 02 Ottobre 2015 alle ore 00.00 Sabato, 03 Ottobre 2015	GIALLO
A3, A4, A5, A6, B E1, E2, E3, F1, F2 I, O2, O3, S2, S3	VENTO	dalle ore 12.00 Giovedì, 01 Ottobre 2015 alle ore 00.00 Venerdì, 02 Ottobre 2015	GIALLO
A4, A5, A6, E1, E2 E3, F1, F2, I, L O2, O3, S1, S2, S3 V	VENTO	dalle ore 00.00 Venerdì, 02 Ottobre 2015 alle ore 00.00 Sabato, 03 Ottobre 2015	GIALLO



DESCRIZIONE DEGLI SCENARI DI EVENTO PREVISTI

MAREGGIATE

Criticità Giallo: Sono possibili temporanei problemi ai tratti stradali a ridosso della battigia, temporanei problemi agli stabilimenti balneari, ritardi nei collegamenti marittimi, problemi alle attività marittime, pericolo per la navigazione di diporto, pericolo per le attività sportive e per la balneazione.

TEMPORALI FORTI

Criticità Giallo: Scenario caratterizzato da elevata incertezza previsionale in cui sono possibili fenomeni localmente intensi, occasionalmente pericolosi per l'incolumità delle persone in particolar modo durante lo svolgimento di attività all'aperto, con possibili danni e disagi localizzati. A causa delle forti ed improvvise precipitazioni possibile rigurgito dei sistemi di smaltimento delle acque piovane con fenomeni di scorrimento superficiale delle acque nelle strade e con fenomeni di tracimazione e coinvolgimento delle aree urbane depresse (sottopassi, tunnel, avvallamenti stradali, etc.), dei locali interrati e di quelli posti a pian terreno lungo le vie potenzialmente interessate da deflussi idrici; possibili temporanee interruzioni della rete stradale e/o ferroviaria in prossimità di impluvi, canali, zone depresse. A causa delle violente raffiche di vento e/o delle eventuali trombe d'aria possibilità di rottura di rami e/o caduta di alberi, danni alle strutture provvisorie e/o agli edifici con trasporto di materiale, abbattimento di pali, segnaletica e impalcature con conseguenti effetti sulla viabilità e sulle reti aeree di comunicazione e di distribuzione di servizi (in particolare telefonia, elettricità). A causa delle grandinate possibili danni alle colture agricole, alle coperture di edifici e agli automezzi. A causa delle fulminazioni possibile innesco di incendi e lesioni da fulminazione. In concomitanza dei fenomeni temporaleschi più intensi e persistenti saranno possibili ulteriori criticità di tipo idrogeologico-idraulico del reticolo minore quali, ad esempio: innesco di frane superficiali/colate rapide di detriti o fango in bacini di dimensioni limitate e ruscellamenti superficiali anche con trasporto di materiale con conseguenti possibili danni localizzati alle infrastrutture, edifici e attività agricole, cantieri, insediamenti civili e industriali esposti; possibili improvvisi innalzamenti dei livelli idrometrici dei corsi d'acqua minori, con inondazioni delle aree limitrofe, anche per effetto di criticità locali (tombature, restringimenti, occlusioni delle luci dei ponti, ecc); e a valle di porzioni di versante interessate da fenomeni franosi; possibili limitati danni alle opere idrauliche e di difesa delle sponde, alle attività agricole, ai cantieri, agli insediamenti civili e industriali in alveo; possibili criticità connesse a localizzate cadute di massi.

VENTO

Criticità Giallo: Sono possibili isolati blackout elettrici e telefonici, cadute di rami, isolate cadute di alberi, cornicioni e tegole, isolati danneggiamenti alle strutture provvisorie, temporanei problemi alla circolazione stradale e ai collegamenti aerei e marittimi.



RISCHIO IDROGEOLOGICO-IDRAULICO

Giovedì, 01 Ottobre 2015

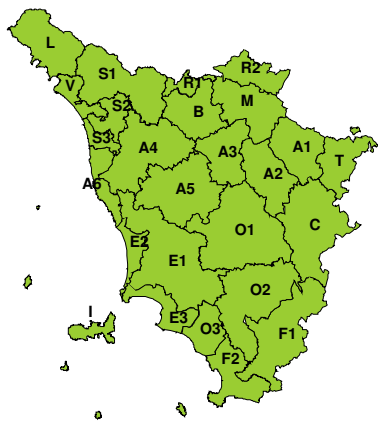


Venerdì, 02 Ottobre 2015



RISCHIO IDRAULICO

Giovedì, 01 Ottobre 2015

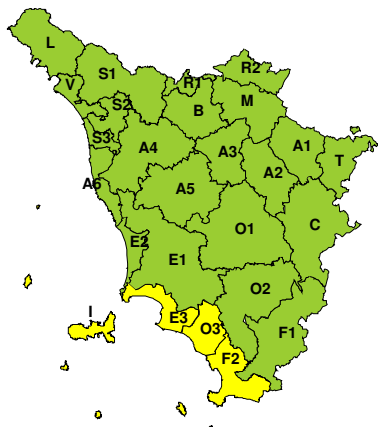


Venerdì, 02 Ottobre 2015

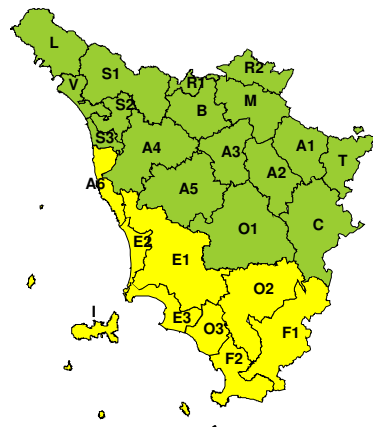


RISCHIO TEMPORALI FORTI

Giovedì, 01 Ottobre 2015



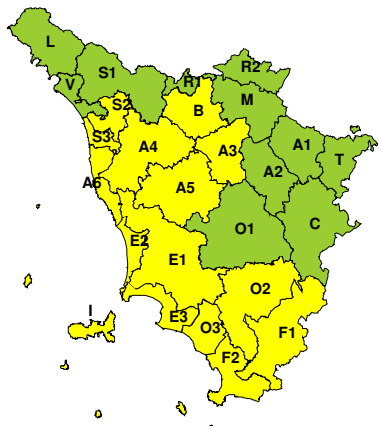
Venerdì, 02 Ottobre 2015



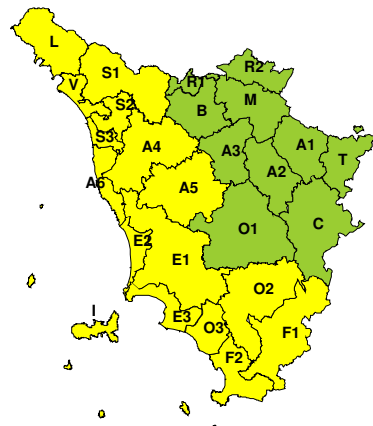


RISCHIO VENTO

Giovedì, 01 Ottobre 2015

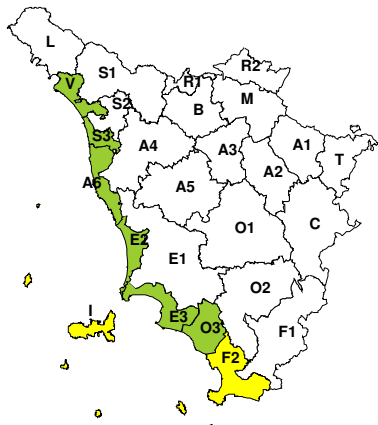


Venerdì, 02 Ottobre 2015

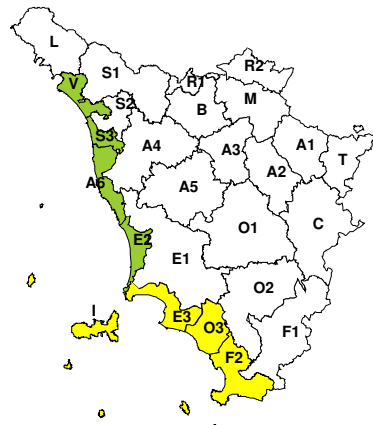


RISCHIO MAREGGIATE

Giovedì, 01 Ottobre 2015

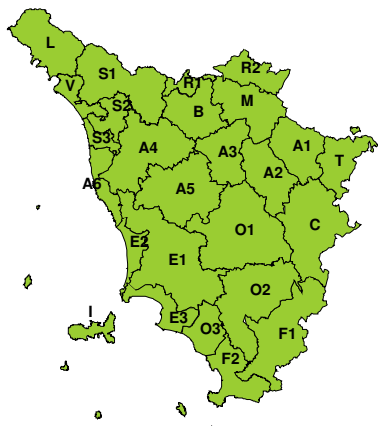


Venerdì, 02 Ottobre 2015



RISCHIO NEVE

Giovedì, 01 Ottobre 2015



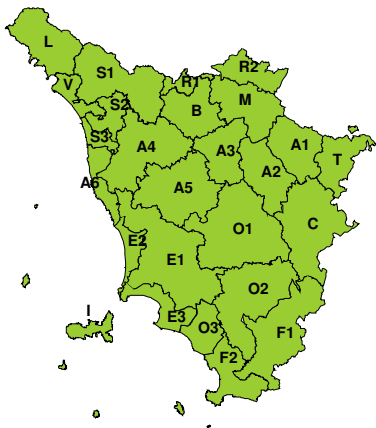
Venerdì, 02 Ottobre 2015





RISCHIO GHIACCIO

Giovedì, 01 Ottobre 2015



Venerdì, 02 Ottobre 2015

