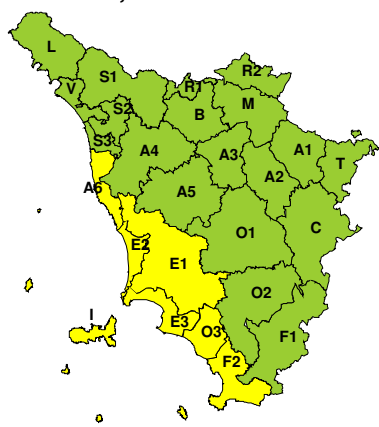



BOLLETTINO DI VALUTAZIONE DELLE CRITICITÀ
 Emissione di **Mercoledì, 04 Novembre 2015**, ore **11.40**

Mercoledì, 04 Novembre 2015



Giovedì, 05 Novembre 2015

**AREE INTERESSATE:**

- | | | |
|------------------------|------------------------------------|----------------------------|
| A1-Arno-Casentino | ■ E2-Etruria-Costa Nord | ■ O3-Ombr. Gr-Costa |
| A2-Arno-Valdarno Sup. | ■ E3-Etruria-Costa Sud | R1-Reno |
| A3-Arno-Firenze | F1-Fiora e Alb. | R2-Romagna-Toscana |
| A4-Valdarno Inf. | ■ F2-Fiora e Alb.-Costa e G | S1-Serchio-Garf.-Lima |
| A5-Valdelsa-Valdera | ■ I-Isole | S2-Serchio-Lucca |
| ■ A6-Arno-Costa | L-Lunigiana | S3-Serchio-Costa |
| B-Bisenzio e Ombr. Pt | M-Mugello-Val di Sieve | T-Valtiberina |
| C-Valdichiana | O1-Ombr. Gr-Alto | V-Versilia |
| ■ E1-Etruria | O2-Ombr. Gr-Medio | |

Legenda criticità: VERDE, ■ GIALLO, ● ARANCIONE, ▲ ROSSO

PROVINCE INTERESSATE: GROSSETO, LIVORNO, PISA, SIENA
FENOMENI PREVISTI

una perturbazione interessa la Toscana fino alle prime ore di domani, Giovedì, con precipitazioni sparse, localmente a carattere di rovescio o temporale, più frequenti e probabili in Arcipelago e fascia costiera centrale e meridionale.

PIOGGIA: fino alla mattinata di domani, giovedì, possibilità di precipitazioni lungo la fascia costiera, in locale e temporanea estensione alle zone interne durante il corso della serata e della nottata tra mercoledì e giovedì. Le precipitazioni potranno assumere anche carattere di temporale, localmente di forte intensità e persistente.

Si prevedono cumulati significativi sulla costa centrale, meridionale e Arcipelago, sino a puntualmente elevati in occasione dei temporali più forti. Le intensità saranno in generale moderate, sino a forti o molto forti in occasione dei temporali più intensi.

TEMPORALI: nel corso della giornata di oggi, mercoledì, e fino alla mattinata di domani, giovedì, possibili temporali forti su Arcipelago, e zone costiere centrali e meridionali. I temporali potranno localmente risultare persistenti e accompagnati da intense precipitazioni con accumuli anche elevati o molto elevati in poche ore, oltre che elevato numero di fulminazioni, forti colpi di vento e grandinate

DESCRIZIONE DELLE CRITICITÀ PREVISTE:

Sulla base delle previsioni meteorologiche odierne e delle valutazioni dei possibili effetti al suolo effettuate, si prefigurano i seguenti scenari di criticità:



ZONE DI ALLERTA	RISCHIO	TEMPI	CRITICITÀ
A6, E1, E2, E3, F2 I, O3	IDROGEOLOGICO IDRAULICO RETICOLO MINORE	dalle ore 13.00 Mercoledì, 04 Novembre 2015 alle ore 15.00 Giovedì, 05 Novembre 2015	GIALLO
A6, E1, E2, E3, F2 I, O3	TEMPORALI FORTI	dalle ore 13.00 Mercoledì, 04 Novembre 2015 alle ore 15.00 Giovedì, 05 Novembre 2015	GIALLO

DESCRIZIONE DEGLI SCENARI DI EVENTO PREVISTI

IDROGEOLOGICO

IDRAULICO RETICOLO MINORE

Criticità Giallo: Possibilità di innesco di frane superficiali/colate rapide di detriti o fango in bacini di dimensioni limitate e ruscellamenti superficiali anche con trasporto di materiale con conseguenti possibili danni localizzati alle infrastrutture, edifici e attività agricole, cantieri, insediamenti civili e industriali esposti; possibile innalzamento dei livelli idrometrici dei corsi d'acqua minori, con inondazioni delle aree limitrofe, anche per effetto di criticità locali (tombature, restringimenti, occlusioni delle luci dei ponti, ecc); possibile scorrimento superficiale delle acque nelle strade con fenomeni di rigurgito dei sistemi di smaltimento delle acque piovane e con possibile tracimazione e coinvolgimento delle aree urbane depresse, dei locali interrati e di quelli posti a pian terreno lungo le vie potenzialmente interessate da deflussi idrici; possibili temporanee interruzioni della rete stradale e/o ferroviaria in prossimità di impluvi, canali, zone depresse (sottopassi, tunnel, avvallamenti stradali, etc.) e a valle di porzioni di versante interessate da fenomeni franosi; possibili limitati danni alle opere idrauliche di difesa delle sponde, alle attività agricole, ai cantieri, agli insediamenti civili e industriali in alveo; possibili criticità connesse a localizzate cadute massi.

TEMPORALI FORTI

Criticità Giallo: scenario caratterizzato da elevata incertezza previsionale in cui sono possibili fenomeni localmente intensi, occasionalmente pericolosi per l'incolumità delle persone in particolar modo durante lo svolgimento di attività all'aperto, con danni sui beni a carattere localizzato.

Oltre agli effetti descritti nel rischio idrogeologico-idraulico reticolo minore, che in concomitanza dei fenomeni temporaleschi più intensi e persistenti potranno essere repentini ed improvvisi, sono possibili ulteriori criticità a causa delle violente raffiche di vento e/o delle eventuali trombe d'aria con possibilità di rottura di rami e/o caduta di alberi, danni alle strutture provvisorie e/o agli edifici con trasporto di materiale, abbattimento di pali, segnaletica e impalcature con conseguenti effetti sulla viabilità e sulle reti aeree di comunicazione e di distribuzione di servizi (in particolare telefonia, elettricità). A causa delle grandinate possibili danni alle colture agricole, alle coperture di edifici e agli automezzi. A causa delle fulminazioni possibile innesco di incendi e lesioni da fulminazione.



RISCHIO IDROGEOLOGICO-IDRAULICO RETICOLO MINORE

Mercoledì, 04 Novembre 2015

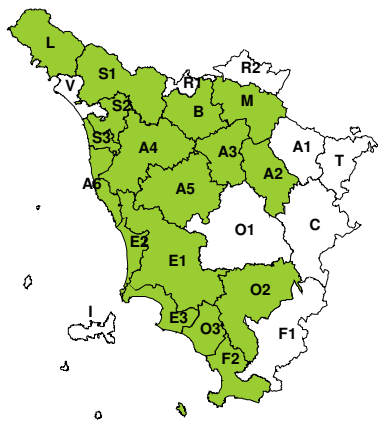


Giovedì, 05 Novembre 2015

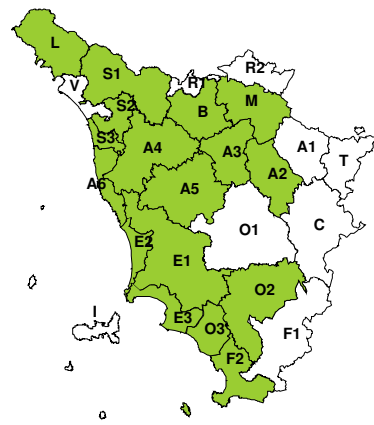


RISCHIO IDRAULICO RETICOLO PRINCIPALE

Mercoledì, 04 Novembre 2015

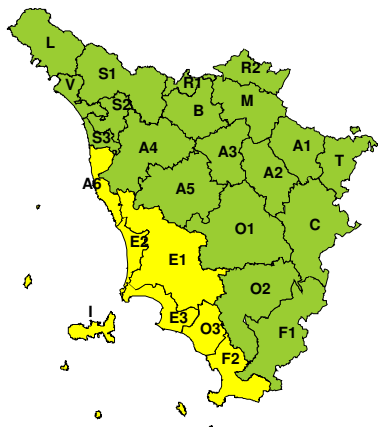


Giovedì, 05 Novembre 2015



RISCHIO TEMPORALI FORTI

Mercoledì, 04 Novembre 2015



Giovedì, 05 Novembre 2015





RISCHIO VENTO

Mercoledì, 04 Novembre 2015

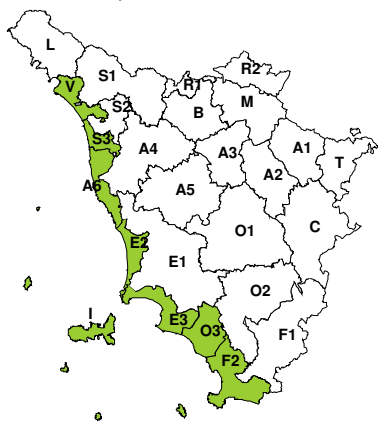


Giovedì, 05 Novembre 2015

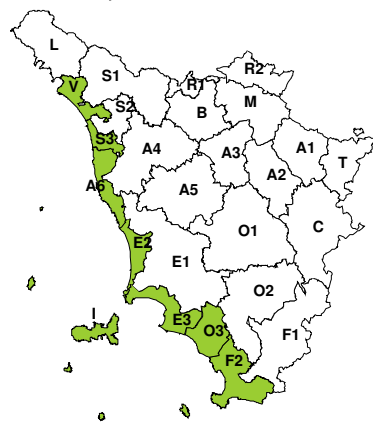


RISCHIO MAREGGIATE

Mercoledì, 04 Novembre 2015

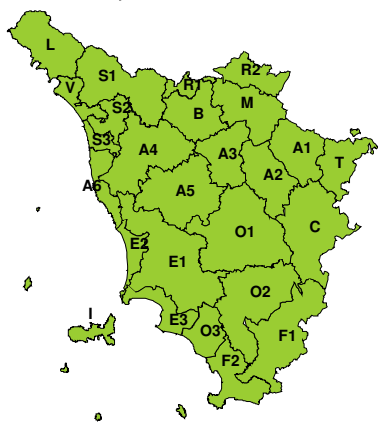


Giovedì, 05 Novembre 2015



RISCHIO NEVE

Mercoledì, 04 Novembre 2015



Giovedì, 05 Novembre 2015





RISCHIO GHIACCIO

Mercoledì, 04 Novembre 2015



Giovedì, 05 Novembre 2015

