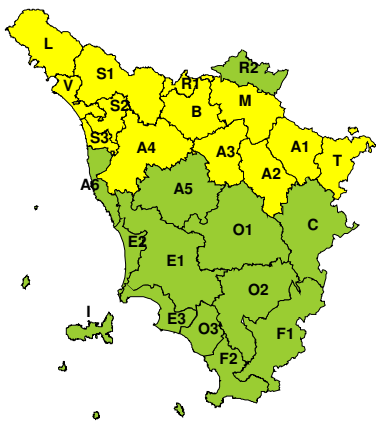
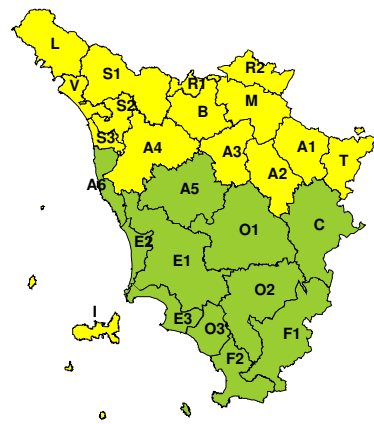


**BOLLETTINO DI VALUTAZIONE DELLE CRITICITÀ**Emissione di **Sabato, 09 Gennaio 2016**, ore 11.18**Sabato, 09 Gennaio 2016****Domenica, 10 Gennaio 2016****AREE INTERESSATE:**

- **A1-Arno-Casentino**
- **A2-Arno-Valdarno Sup.**
- **A3-Arno-Firenze**
- **A4-Valdarno Inf.**
- A5-Valdelsa-Valdera
- A6-Arno-Costa
- **B-Bisenzio e Ombr. Pt**
- C-Valdichiana
- E1-Etruria

- E2-Etruria-Costa Nord
- E3-Etruria-Costa Sud
- F1-Fiora e Alb.
- F2-Fiora e Alb.-Costa e G
- **I-Isole**
- **L-Lunigiana**
- **M-Mugello-Val di Sieve**
- O1-Ombr. Gr-Alto
- O2-Ombr. Gr-Medio

- O3-Ombr. Gr-Costa
- **R1-Reno**
- **R2-Romagna-Toscana**
- **S1-Serchio-Garf.-Lima**
- **S2-Serchio-Lucca**
- **S3-Serchio-Costa**
- **T-Valtiberina**
- **V-Versilia**

**Legenda criticità:** VERDE, ■ GIALLO, ● ARANCIONE, ▲ ROSSO**PROVINCE INTERESSATE:** AREZZO, FIRENZE, LIVORNO, LUCCA, MASSA-CARRARA, PISA, PISTOIA, PRATO**FENOMENI PREVISTI**

Una perturbazione atlantica è in transito sulla nostra regione.

**PIOGGIA:**

sulle zone nord occidentali (province di Massa-Carrara, Lucca, Pistoia, Prato) fino sera di domani, domenica, precipitazioni diffuse, più frequenti e persistenti sui rilievi di nord-ovest. Nella sera di oggi, sabato, le piogge potranno localmente assumere carattere di rovescio o temporale (temporali più probabili sulle province di Massa-Carrara e Lucca). Sulle restanti zone della regione dalla sera di oggi, sabato, fino alle prime ore di domani, domenica, precipitazioni sparse, più frequenti sui rilievi del Pratomagno e del Casentino. Tra la sera di oggi, sabato e le prime ore di domenica, le precipitazioni potranno localmente assumere carattere di rovescio o temporale (temporali più probabili sulle province di Pisa e Livorno).

Cumulati attesi fino alle 24 di domani, domenica:

medi intorno a 40-50 mm sui rilievi di nord ovest con massimi fino a 70-90 mm.

medi intorno a 20 mm sulle rimanenti zone settentrionali con massimi fino a 40-50 mm sui rilievi.

medi intorno a 10 mm sul resto della regione con massimi fino a 30 mm in occasione dei temporali più intensi.

**TEMPORALI:** nulla da segnalare.**VENTO:** domani, domenica, dal pomeriggio possibilità di forti raffiche sui crinali dell'Appennino fiorentino e aretino e sottovento ad essi al flusso di Libeccio.**MARE:** domani, domenica, dal pomeriggio mare agitato al largo a nord dell'isola di Capraia.

**DESCRIZIONE DELLE CRITICITÀ PREVISTE:**

Sulla base delle previsioni meteorologiche odierne e delle valutazioni dei possibili effetti al suolo effettuate, si prefigurano i seguenti scenari di criticità:

ZONE DI ALLERTA	RISCHIO	TEMPI	CRITICITÀ
A1, A2, A3, A4, B L, M, R1, S1, S2 S3, T, V	IDROGEOLOGICO IDRAULICO RETICOLO MINORE	dalle ore 12.00 Sabato, 09 Gennaio 2016 alle ore 00.00 Lunedì, 11 Gennaio 2016	<b>GIALLO</b>
I	MAREGGIATE	dalle ore 12.00 Domenica, 10 Gennaio 2016 alle ore 00.00 Lunedì, 11 Gennaio 2016	<b>GIALLO</b>
A1, M, R2, T	VENTO	dalle ore 12.00 Domenica, 10 Gennaio 2016 alle ore 00.00 Lunedì, 11 Gennaio 2016	<b>GIALLO</b>

**DESCRIZIONE DEGLI SCENARI DI EVENTO PREVISTI****IDROGEOLOGICO****IDRAULICO RETICOLO MINORE**

**Criticità Giallo:** Possibilità di innesco di frane superficiali/colate rapide di detriti o fango in bacini di dimensioni limitate e ruscellamenti superficiali anche con trasporto di materiale con conseguenti possibili danni localizzati alle infrastrutture, edifici e attività agricole, cantieri, insediamenti civili e industriali esposti; possibile innalzamento dei livelli idrometrici dei corsi d'acqua minori, con inondazioni delle aree limitrofe, anche per effetto di criticità locali (tombature, restringimenti, occlusioni delle luci dei ponti, ecc); possibile scorrimento superficiale delle acque nelle strade con fenomeni di rigurgito dei sistemi di smaltimento delle acque piovane e con possibile tracimazione e coinvolgimento delle aree urbane depresse, dei locali interrati e di quelli posti a pian terreno lungo le vie potenzialmente interessate da deflussi idrici; possibili temporanee interruzioni della rete stradale e/o ferroviaria in prossimità di impluvi, canali, zone depresse (sottopassi, tunnel, avvallamenti stradali, etc.) e a valle di porzioni di versante interessate da fenomeni franosi; possibili limitati danni alle opere idrauliche di difesa delle sponde, alle attività agricole, ai cantieri, agli insediamenti civili e industriali in alveo; possibili criticità connesse a localizzate cadute massi.

**MAREGGIATE**

**Criticità Giallo:** Sono possibili fenomeni occasionalmente pericolosi per l'incolumità delle persone, in grado di causare disagi e danni a carattere locale.

Sono possibili localizzati e temporanei problemi ai tratti stradali a ridosso della battigia con localizzate interruzioni della viabilità. Sono possibili problemi o danneggiamenti agli stabilimenti balneari e alle attività marittime. Sono possibili ritardi nei collegamenti marittimi. Si possono verificare situazioni di locale pericolo per la balneazione, per la navigazione da diporto e per le attività sportive.

**VENTO**

**Criticità Giallo:** Sono possibili fenomeni occasionalmente pericolosi per l'incolumità delle persone, in grado di causare disagi e danni a carattere locale.

Sono possibili isolate rotture di rami e/o caduta di alberi, caduta di tegole e cornicioni, localizzati danni alle strutture provvisorie, con trasporto di materiale vario.

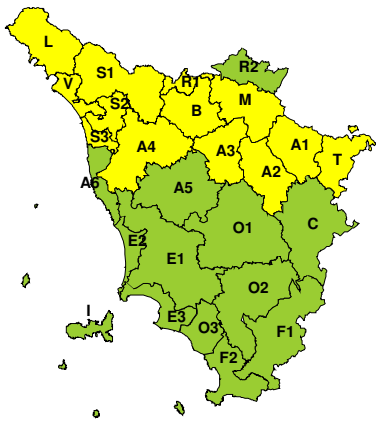
Sono possibili localizzati problemi alla circolazione stradale in particolare su viadotti e ponti, con temporanee interruzioni della viabilità. Sono possibili occasionali disagi dovuti a ritardi o cancellazioni dei collegamenti terrestri, ferroviari, aerei e marittimi.

Sono possibili occasionali problemi alle reti di distribuzione di servizi (tra cui telefonia ed elettricità) con temporanee interruzioni dei servizi.

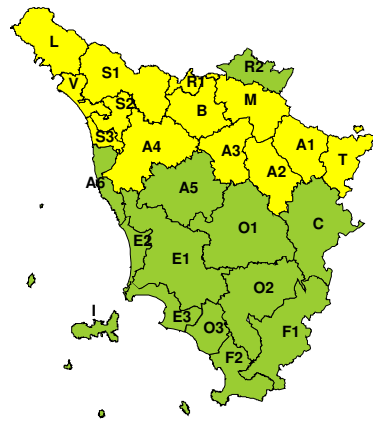


**RISCHIO IDROGEOLOGICO-IDRAULICO RETICOLO MINORE**

Sabato, 09 Gennaio 2016

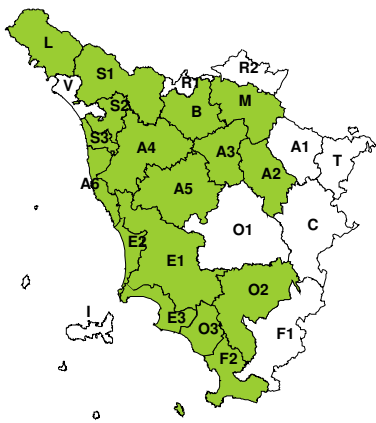


Domenica, 10 Gennaio 2016

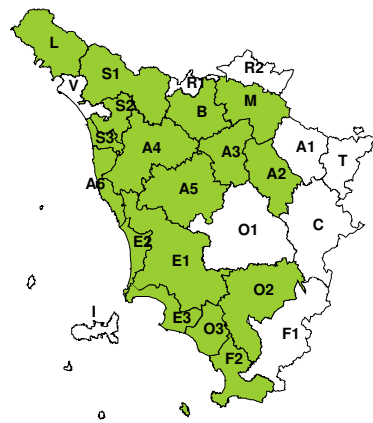


**RISCHIO IDRAULICO RETICOLO PRINCIPALE**

Sabato, 09 Gennaio 2016



Domenica, 10 Gennaio 2016



**RISCHIO TEMPORALI FORTI**

Sabato, 09 Gennaio 2016



Domenica, 10 Gennaio 2016





### RISCHIO VENTO

Sabato, 09 Gennaio 2016

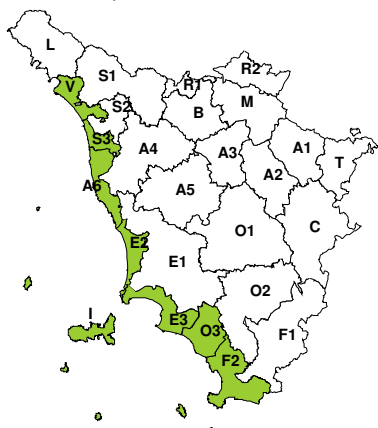


Domenica, 10 Gennaio 2016

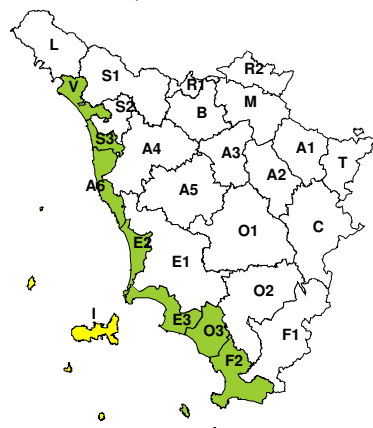


### RISCHIO MAREGGIATE

Sabato, 09 Gennaio 2016

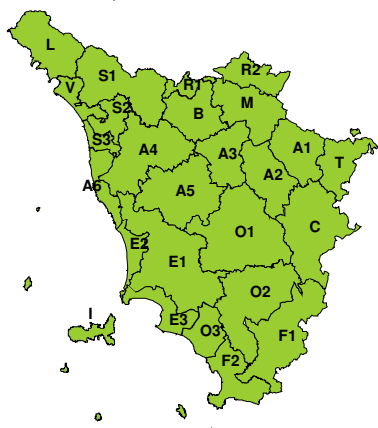


Domenica, 10 Gennaio 2016



### RISCHIO NEVE

Sabato, 09 Gennaio 2016



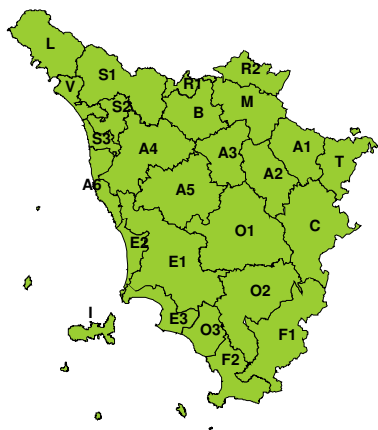
Domenica, 10 Gennaio 2016





**RISCHIO GHIACCIO**

**Sabato, 09 Gennaio 2016**



**Domenica, 10 Gennaio 2016**

