



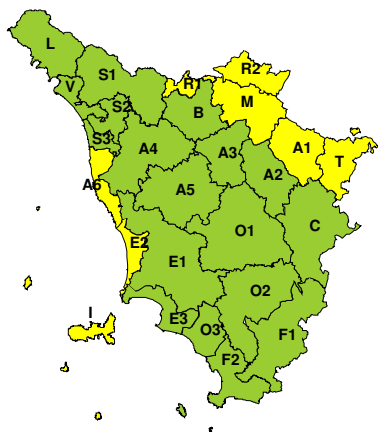
BOLLETTINO DI VALUTAZIONE DELLE CRITICITÀ

Emissione di **Domenica, 10 Gennaio 2016**, ore 13.13

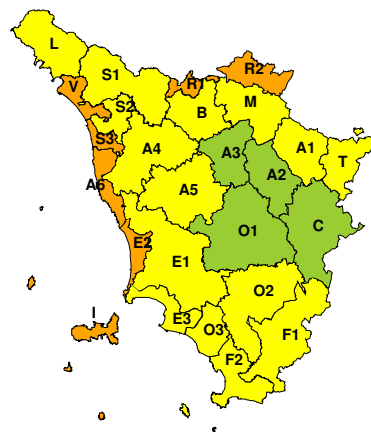
AVVISO DI CRITICITÀ REGIONALE

Valido dalle ore 12.00 di **Lunedì, 11 Gennaio 2016** alle ore 20.00 di **Martedì, 12 Gennaio 2016**

Domenica, 10 Gennaio 2016



Lunedì, 11 Gennaio 2016



AREE INTERESSATE:

- | | | |
|---|--|--|
| <ul style="list-style-type: none"> ■ A1-Arno-Casentino A2-Arno-Valdarno Sup. A3-Arno-Firenze ■ A4-Valdarno Inf. ■ A5-Valdelsa-Valdera ● A6-Arno-Costa ■ B-Bisenzio e Ombr. Pt C-Valdichiana ■ E1-Etruria | <ul style="list-style-type: none"> ● E2-Etruria-Costa Nord ■ E3-Etruria-Costa Sud ■ F1-Fiora e Alb. ■ F2-Fiora e Alb.-Costa e G ● I-Isole ■ L-Lunigiana ■ M-Mugello-Val di Sieve O1-Ombr. Gr-Alto ■ O2-Ombr. Gr-Medio | <ul style="list-style-type: none"> ■ O3-Ombr. Gr-Costa ● R1-Reno ● R2-Romagna-Toscana ■ S1-Serchio-Garf.-Lima ■ S2-Serchio-Lucca ● S3-Serchio-Costa ■ T-Valtiberina ● V-Versilia |
|---|--|--|

Legenda criticità: VERDE, ■ GIALLO, ● ARANCIONE, ▲ ROSSO

PROVINCE INTERESSATE: AREZZO, FIRENZE, GROSSETO, LIVORNO, LUCCA, MASSA-CARRARA, PISA, PISTOIA, PRATO, SIENA

FENOMENI PREVISTI

una nuova perturbazione atlantica, associata a forti venti di Libeccio è prevista transitare tra la sera di oggi e la giornata di domani.

PIOGGIA: oggi, domenica, piogge, in prevalenza di debole-moderata intensità sulle zone settentrionali (in particolare rilievi di nord-ovest). Altrove nulla da segnalare.

Domani, lunedì, tra la notte e la mattina, piogge in intensificazione sul nord-ovest (in particolare rilievi) e piogge a carattere sparso sulle zone settentrionali (province di Pistoia, Prato, Firenze). Dalla seconda parte del pomeriggio le piogge sono attese in generale attenuazione sui rilievi di nord-ovest e tenderanno a divenire più sparse.

Dal pomeriggio di domani, lunedì, attese piogge sparse anche sul resto del territorio regionale (province di Pisa, Firenze, Arezzo, Siena, Grosseto).

Cumulati attesi fino alle 24 di domani, lunedì:

medi intorno a 30 mm sul nord-ovest (province di Massa-Carrara e Lucca) con massimi puntuali fino a 60-100 mm sui rilievi dell'Appennino Tosco-Emiliano e sulle Apuane.

medi intorno a 10-20 mm sul resto delle zone settentrionali con massimi fino a 30-40 mm sui rilievi delle province di Pistoia, Prato, Firenze, Arezzo).

Medi non significativi (sotto 10 mm) altrove con massimi puntuali fino a 10-20 mm.

TEMPORALI: nulla da segnalare.

VENTO: dal pomeriggio di oggi, domenica, raffiche fino a forti su Arcipelago, crinali appenninici e sottovento ad essi e



crinali dell'Appennino fiorentino e aretino in serata.

Domani, lunedì, aumento del vento di Libeccio, specialmente dal pomeriggio, con raffiche fino a molto forti sull'Arcipelago, sui crinali appenninici e sui versanti emiliano-romagnoli dell'Appennino e sul litorale centrale. Sui rilievi collinari prospicienti la costa, le zone limitrofe alla costa, la Versilia e il litorale meridionale raffiche fino a forti.

MARE: oggi, domenica, dal pomeriggio, mare agitato al largo a nord dell'isola di Capraia.

Domani, lunedì, moto ondosso in ulteriore aumento, soprattutto dal pomeriggio, e a nord dell'isola di Capraia, mare molto agitato o temporaneamente grosso al largo e fino a molto agitato sotto costa sul litorale centro-settentrionale.

DESCRIZIONE DELLE CRITICITÀ PREVISTE:

Sulla base delle previsioni meteorologiche odierne e delle valutazioni dei possibili effetti al suolo effettuate, si prefigurano i seguenti scenari di criticità:

ZONE DI ALLERTA	RISCHIO	TEMPI	CRITICITÀ
A4, A6, B, L, R1 S1, S2, S3, V	IDROGEOLOGICO IDRAULICO RETICOLO MINORE	dalle ore 00.00 Lunedì, 11 Gennaio 2016 alle ore 18.00 Lunedì, 11 Gennaio 2016	GIALLO
A6, E2, I, S3, V	MAREGGIATE	dalle ore 12.00 Lunedì, 11 Gennaio 2016 alle ore 20.00 Martedì, 12 Gennaio 2016	ARANCIONE
I	MAREGGIATE	dalle ore 15.00 Domenica, 10 Gennaio 2016 alle ore 12.00 Lunedì, 11 Gennaio 2016	GIALLO
A6, E2, S3, V	MAREGGIATE	dalle ore 00.00 Lunedì, 11 Gennaio 2016 alle ore 12.00 Lunedì, 11 Gennaio 2016	GIALLO
E3, F2, O3	MAREGGIATE	dalle ore 12.00 Lunedì, 11 Gennaio 2016 alle ore 20.00 Martedì, 12 Gennaio 2016	GIALLO
A6, E2, I, R1, R2	VENTO	dalle ore 12.00 Lunedì, 11 Gennaio 2016 alle ore 20.00 Martedì, 12 Gennaio 2016	ARANCIONE
A6, E2, I, R1, R2	VENTO	dalle ore 15.00 Domenica, 10 Gennaio 2016 alle ore 12.00 Lunedì, 11 Gennaio 2016	GIALLO
A4, A5, B, E1, E3 F1, F2, L, O2, O3 S1, S2, S3, V	VENTO	dalle ore 00.00 Lunedì, 11 Gennaio 2016 alle ore 00.00 Martedì, 12 Gennaio 2016	GIALLO
A1, M, T	VENTO	dalle ore 12.00 Domenica, 10 Gennaio 2016 alle ore 00.00 Martedì, 12 Gennaio 2016	GIALLO



DESCRIZIONE DEGLI SCENARI DI EVENTO PREVISTI

IDROGEOLOGICO

IDRAULICO RETICOLO MINORE

Criticità Giallo: Possibilità di innesco di frane superficiali/colate rapide di detriti o fango in bacini di dimensioni limitate e ruscellamenti superficiali anche con trasporto di materiale con conseguenti possibili danni localizzati alle infrastrutture, edifici e attività agricole, cantieri, insediamenti civili e industriali esposti; possibile innalzamento dei livelli idrometrici dei corsi d'acqua minori, con inondazioni delle aree limitrofe, anche per effetto di criticità locali (tombature, restringimenti, occlusioni delle luci dei ponti, ecc); possibile scorrimento superficiale delle acque nelle strade con fenomeni di rigurgito dei sistemi di smaltimento delle acque piovane e con possibile tracimazione e coinvolgimento delle aree urbane depresse, dei locali interrati e di quelli posti a pian terreno lungo le vie potenzialmente interessate da deflussi idrici; possibili temporanee interruzioni della rete stradale e/o ferroviaria in prossimità di impluvi, canali, zone depresse (sottopassi, tunnel, avvallamenti stradali, etc.) e a valle di porzioni di versante interessate da fenomeni franosi; possibili limitati danni alle opere idrauliche di difesa delle sponde, alle attività agricole, ai cantieri, agli insediamenti civili e industriali in alveo; possibili criticità connesse a localizzate cadute massi.

MAREGGIATE

Criticità Arancione: Sono previsti fenomeni pericolosi per l'incolumità delle persone, in grado di causare disagi anche prolungati e danni consistenti su aree anche estese. **Sono possibili problemi ai tratti stradali a ridosso della battigia con interruzione della viabilità. Sono possibili danneggiamenti agli stabilimenti balneari e alle attività marittime. Sono possibili prolungati ritardi o interruzione nei collegamenti marittimi. Si possono verificare situazioni di pericolo per la balneazione, per la navigazione da diporto e per le attività sportive.**

MAREGGIATE

Criticità Giallo: Sono possibili fenomeni occasionalmente pericolosi per l'incolumità delle persone, in grado di causare disagi e danni a carattere locale.

Sono possibili localizzati e temporanei problemi ai tratti stradali a ridosso della battigia con localizzate interruzioni della viabilità. Sono possibili problemi o danneggiamenti agli stabilimenti balneari e alle attività marittime. Sono possibili ritardi nei collegamenti marittimi. Si possono verificare situazioni di locale pericolo per la balneazione, per la navigazione da diporto e per le attività sportive.

VENTO

Criticità Arancione: Sono previsti fenomeni pericolosi per l'incolumità delle persone, in grado di causare disagi anche prolungati e danni consistenti su aree anche estese.

Sono possibili rotture di rami e/o caduta di alberi, caduta di tegole e cornicioni, danni alle strutture provvisorie ed in maniera isolata agli edifici, con trasporto di materiale vario.

Sono possibili problemi alla circolazione stradale in particolare su viadotti e ponti, con interruzione della viabilità. Sono possibili disagi a causa di ritardi o cancellazioni dei collegamenti terrestri, ferroviari, aerei e marittimi.

Sono possibili danneggiamenti alle reti aeree di distribuzione di servizi (tra cui telefonia ed elettricità) con interruzioni dei servizi.

VENTO

Criticità Giallo: Sono possibili fenomeni occasionalmente pericolosi per l'incolumità delle persone, in grado di causare disagi e danni a carattere locale.

Sono possibili isolate rotture di rami e/o caduta di alberi, caduta di tegole e cornicioni, localizzati danni alle strutture provvisorie, con trasporto di materiale vario.

Sono possibili localizzati problemi alla circolazione stradale in particolare su viadotti e ponti, con temporanee interruzioni della viabilità. Sono possibili occasionali disagi dovuti a ritardi o cancellazioni dei collegamenti terrestri, ferroviari, aerei e marittimi.

Sono possibili occasionali problemi alle reti di distribuzione di servizi (tra cui telefonia ed elettricità) con temporanee interruzioni dei servizi.

VENTO

Criticità Giallo: Sono possibili fenomeni occasionalmente pericolosi per l'incolumità delle persone, in grado di causare disagi e danni a carattere locale.

Sono possibili isolate rotture di rami e/o caduta di alberi, caduta di tegole e cornicioni, localizzati danni alle strutture provvisorie, con trasporto di materiale vario.

Sono possibili localizzati problemi alla circolazione stradale in particolare su viadotti e ponti, con temporanee interruzioni della viabilità. Sono possibili occasionali disagi dovuti a ritardi o cancellazioni dei collegamenti terrestri, ferroviari, aerei e marittimi.



Sono possibili occasionali problemi alle reti di distribuzione di servizi (tra cui telefonia ed elettricità) con temporanee interruzioni dei servizi.

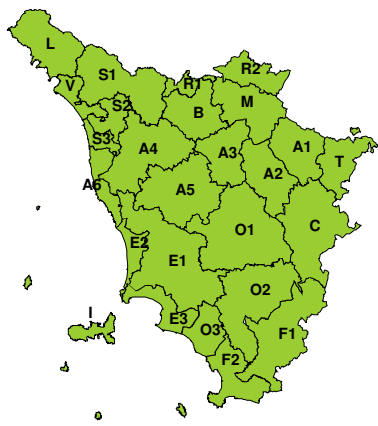
Si raccomanda di prendere visione durante l'evento dei Bollettini di Monitoraggio e Aggiornamento emessi a cadenze regolari sul sito www.cfr.toscana.it al fine di seguire l'evolversi della situazione meteo-idrologica.

Centro Funzionale Regionale

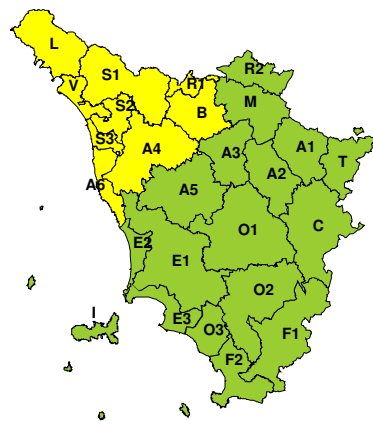


RISCHIO IDROGEOLOGICO-IDRAULICO RETICOLO MINORE

Domenica, 10 Gennaio 2016

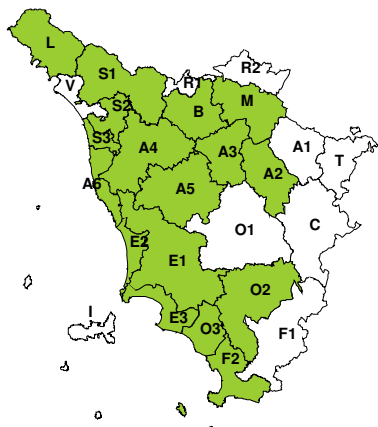


Lunedì, 11 Gennaio 2016

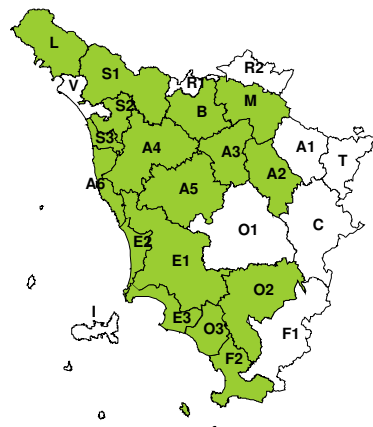


RISCHIO IDRAULICO RETICOLO PRINCIPALE

Domenica, 10 Gennaio 2016

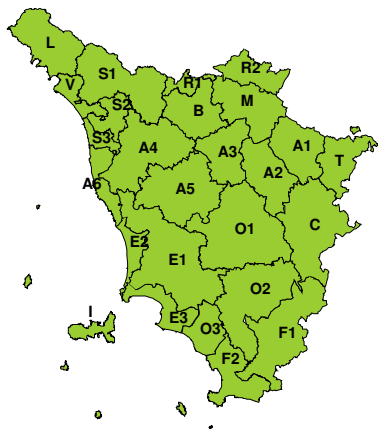


Lunedì, 11 Gennaio 2016



RISCHIO TEMPORALI FORTI

Domenica, 10 Gennaio 2016



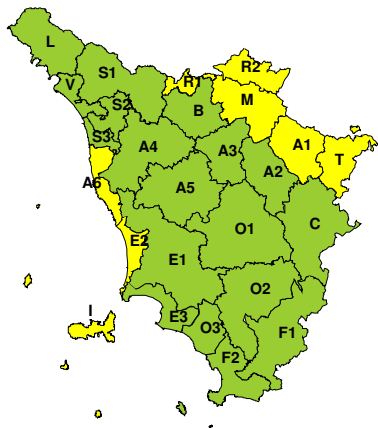
Lunedì, 11 Gennaio 2016



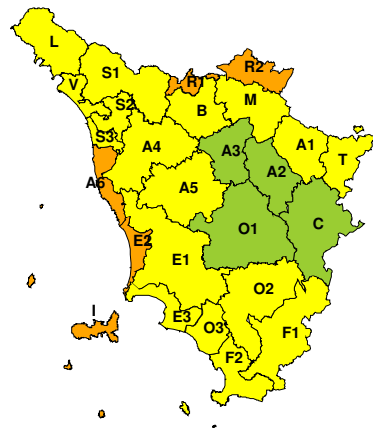


RISCHIO VENTO

Domenica, 10 Gennaio 2016

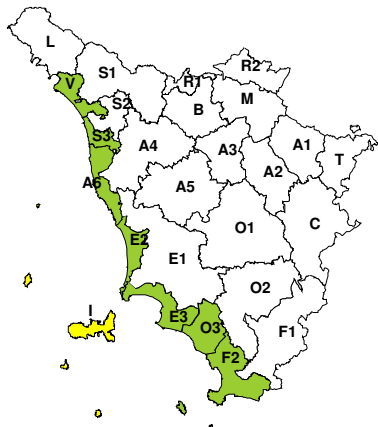


Lunedì, 11 Gennaio 2016

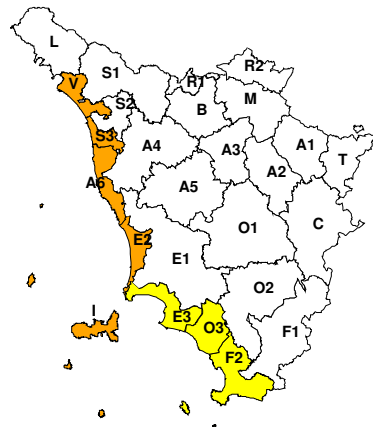


RISCHIO MAREGGIATE

Domenica, 10 Gennaio 2016

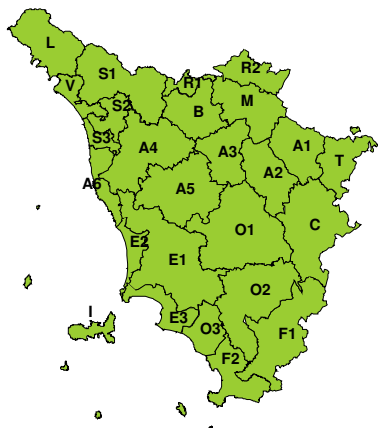


Lunedì, 11 Gennaio 2016



RISCHIO NEVE

Domenica, 10 Gennaio 2016



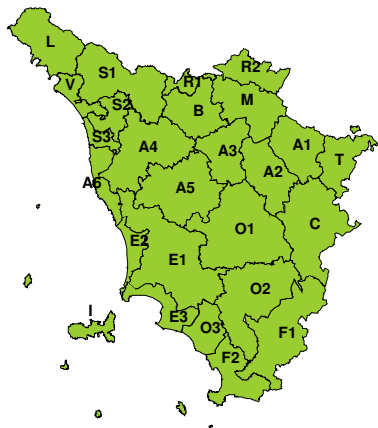
Lunedì, 11 Gennaio 2016





RISCHIO GHIACCIO

Domenica, 10 Gennaio 2016



Lunedì, 11 Gennaio 2016

