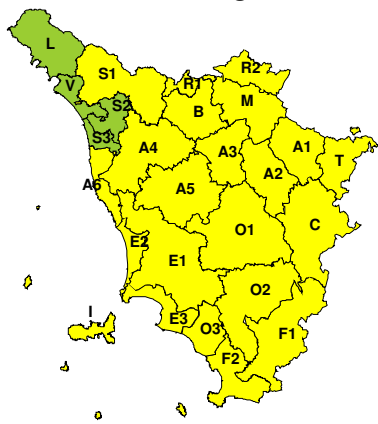




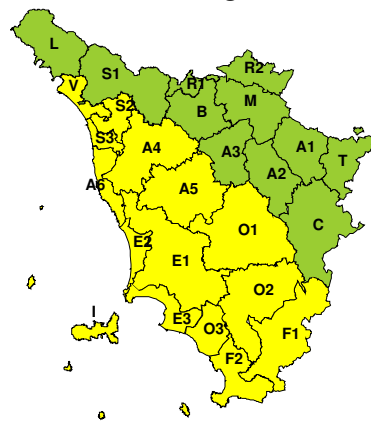
BOLLETTINO DI VALUTAZIONE DELLE CRITICITÀ

Emissione di **Mercoledì, 13 Giugno 2018**, ore 12.38

Mercoledì, 13 Giugno 2018



Giovedì, 14 Giugno 2018



AREE INTERESSATE:

- | | | |
|-------------------------|-----------------------------|-------------------------|
| ■ A1-Arno-Casentino | ■ E2-Etruria-Costa Nord | ■ O3-Omr. Gr-Costa |
| ■ A2-Arno-Valdarno Sup. | ■ E3-Etruria-Costa Sud | ■ R1-Reno |
| ■ A3-Arno-Firenze | ■ F1-Fiora e Alb. | ■ R2-Romagna-Toscana |
| ■ A4-Valdarno Inf. | ■ F2-Fiora e Alb.-Costa e G | ■ S1-Serchio-Garf.-Lima |
| ■ A5-Valdelsa-Valdera | ■ I-Isole | ■ S2-Serchio-Lucca |
| ■ A6-Arno-Costa | L-Lunigiana | ■ S3-Serchio-Costa |
| ■ B-Bisenzio e Ombr. Pt | ■ M-Mugello-Val di Sieve | ■ T-Valtiberina |
| ■ C-Valdichiana | ■ O1-Omr. Gr-Alto | ■ V-Versilia |
| ■ E1-Etruria | ■ O2-Omr. Gr-Medio | |

Legenda criticità: VERDE, ■ GIALLO, ● ARANCIONE, ▲ ROSSO

PROVINCE INTERESSATE: AREZZO, FIRENZE, GROSSETO, LIVORNO, LUCCA, MASSA-CARRARA, PISA, PISTOIA, PRATO, SIENA

FENOMENI PREVISTI

permangono tra oggi, mercoledì, e domani, giovedì, condizioni di diffusa instabilità con possibilità di temporali localmente forti.

PIOGGIA: oggi e domani condizioni di instabilità.

Oggi, mercoledì, soprattutto nel pomeriggio, attese precipitazioni a prevalente carattere di rovescio o temporale. I fenomeni saranno isolati sul nord della regione e sparsi altrove. Cumulati medi significativi sulle zone centro-meridionali e non significativi altrove. Massimi elevati, più probabili sulle zone centro-meridionali della regione. Intensità oraria molto forte.

Domani, giovedì, soprattutto nel pomeriggio, attese precipitazioni a prevalente carattere di rovescio o temporale. I fenomeni risulteranno più probabili e a carattere sparso sulle zone costiere, quelle limitrofe e sulla provincia di Siena, mentre saranno isolati altrove. Attesi cumulati medi significativi sulle zone costiere e quelle limitrofe con massimi puntuali fino a 40-50 mm. Altrove medi non significativi e massimi fino a 20-30 mm. Intensità oraria forte.

TEMPORALI: oggi, mercoledì, temporali localmente di forte intensità e associati a forti colpi di vento e grandinate su gran parte della regione. Temporali meno probabili sul nord-ovest. Domani, giovedì, dalla tarda mattinata e per tutto il pomeriggio, temporali localmente di forte intensità e associati a forti colpi di vento e grandinate sulle zone occidentali della regione. Temporali meno probabili altrove.

DESCRIZIONE DELLE CRITICITÀ PREVISTE:

Sulla base delle previsioni meteorologiche odierne e delle valutazioni dei possibili effetti al suolo effettuate, si prefigurano



i seguenti scenari di criticità:

ZONE DI ALLERTA	RISCHIO	TEMPI	CRITICITÀ
A1, A2, A3, A4, A5 A6, B, C, E1, E2 E3, F1, F2, I, M O1, O2, O3, R1, R2 S1, T	IDROGEOLOGICO IDRAULICO RETICOLO MINORE	in corso fino alle ore 23.59 Mercoledì, 13 Giugno 2018	GIALLO
A4, A5, A6, E1, E2 E3, F1, F2, I, O1 O2, O3, S2, S3, V	IDROGEOLOGICO IDRAULICO RETICOLO MINORE	dalle ore 11.00 Giovedì, 14 Giugno 2018 alle ore 20.00 Giovedì, 14 Giugno 2018	GIALLO
A1, A2, A3, A4, A5 A6, B, C, E1, E2 E3, F1, F2, I, M O1, O2, O3, R1, R2 S1, T	TEMPORALI FORTI	in corso fino alle ore 23.59 Mercoledì, 13 Giugno 2018	GIALLO
A4, A5, A6, E1, E2 E3, F1, F2, I, O1 O2, O3, S2, S3, V	TEMPORALI FORTI	dalle ore 11.00 Giovedì, 14 Giugno 2018 alle ore 20.00 Giovedì, 14 Giugno 2018	GIALLO

DESCRIZIONE DEGLI SCENARI DI EVENTO PREVISTI

IDROGEOLOGICO

IDRAULICO RETICOLO MINORE

Criticità Giallo: Possibilità di innesco di frane superficiali/colate rapide di detriti o fango in bacini di dimensioni limitate e ruscellamenti superficiali anche con trasporto di materiale con conseguenti possibili danni localizzati alle infrastrutture, edifici e attività agricole, cantieri, insediamenti civili e industriali esposti; possibile innalzamento dei livelli idrometrici dei corsi d'acqua minori, con inondazioni delle aree limitrofe, anche per effetto di criticità locali (tombature, restringimenti, occlusioni delle luci dei ponti, ecc); possibile scorrimento superficiale delle acque nelle strade con fenomeni di rigurgito dei sistemi di smaltimento delle acque piovane e con possibile tracimazione e coinvolgimento delle aree urbane depresse, dei locali interrati e di quelli posti a pian terreno lungo le vie potenzialmente interessate da deflussi idrici; possibili temporanee interruzioni della rete stradale e/o ferroviaria in prossimità di impluvi, canali, zone depresse (sottopassi, tunnel, avvallamenti stradali, etc.) e a valle di porzioni di versante interessate da fenomeni franosi; possibili limitati danni alle opere idrauliche di difesa delle sponde, alle attività agricole, ai cantieri, agli insediamenti civili e industriali in alveo; possibili criticità connesse a localizzate cadute massi.

TEMPORALI FORTI

Criticità Giallo: In uno scenario caratterizzato da elevata incertezza previsionale, saranno possibili fenomeni intensi occasionalmente pericolosi per l'incolumità delle persone e in grado di causare disagi e danni a carattere locale. Saranno possibili gli effetti riconducibili al rischio **idrogeologico-idraulico reticolo minore**, che potrebbero verificarsi in maniera repentina ed improvvisa.

A causa delle violente raffiche di **vento**, saranno possibili ulteriori effetti tra cui ad esempio, rottura di rami e/o caduta di alberi, caduta di tegole, danni alle strutture provvisorie e/o agli edifici, abbattimento di pali, segnaletica e impalcature, trasporto di materiale, disagi e/o interruzione della viabilità e danneggiamenti alle reti di distribuzione di servizi (tra cui telefonia ed elettricità) con conseguenti interruzioni.

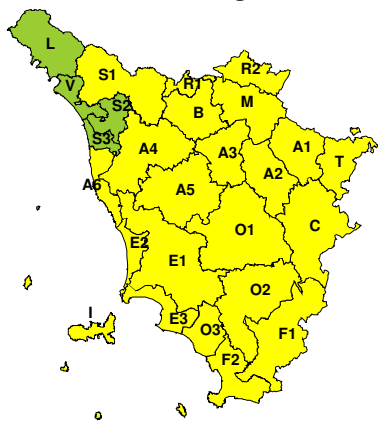
Nel caso in cui si verificano **grandinate** saranno inoltre possibili danni alle colture agricole, alle coperture degli edifici e agli automezzi.

Infine a causa delle **fulminazioni** saranno possibili danneggiamenti agli edifici, alberi e alle reti di distribuzione di servizi (tra cui telefonia ed elettricità) e eventualmente l'innesco di incendi in aree boschive.

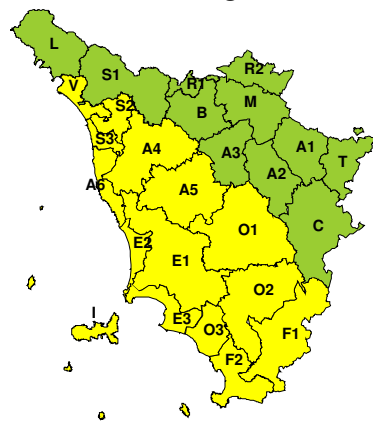


RISCHIO IDROGEOLOGICO-IDRAULICO RETICOLO MINORE

Mercoledì, 13 Giugno 2018



Giovedì, 14 Giugno 2018



RISCHIO IDRAULICO RETICOLO PRINCIPALE

Mercoledì, 13 Giugno 2018

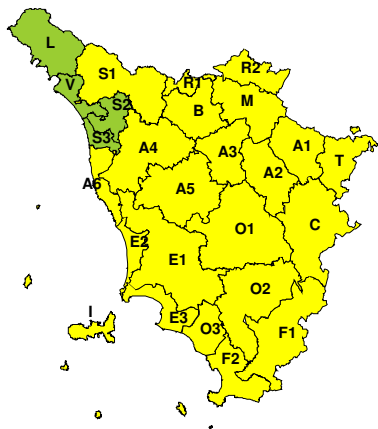


Giovedì, 14 Giugno 2018

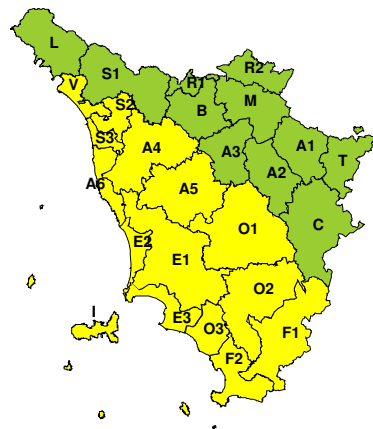


RISCHIO TEMPORALI FORTI

Mercoledì, 13 Giugno 2018



Giovedì, 14 Giugno 2018



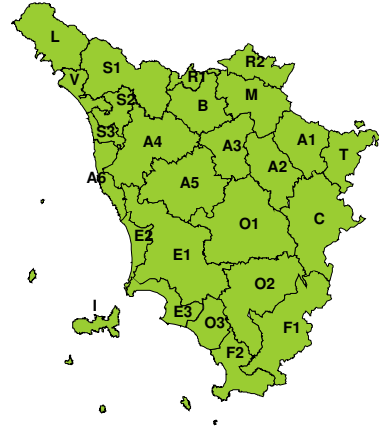


RISCHIO VENTO

Mercoledì, 13 Giugno 2018

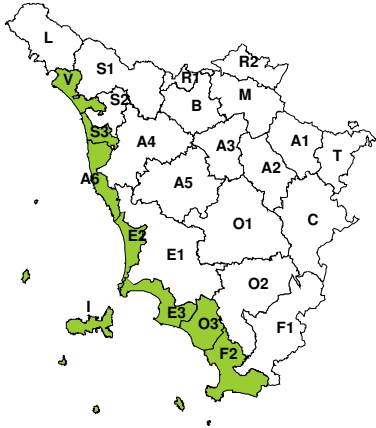


Giovedì, 14 Giugno 2018



RISCHIO MAREGGIATE

Mercoledì, 13 Giugno 2018

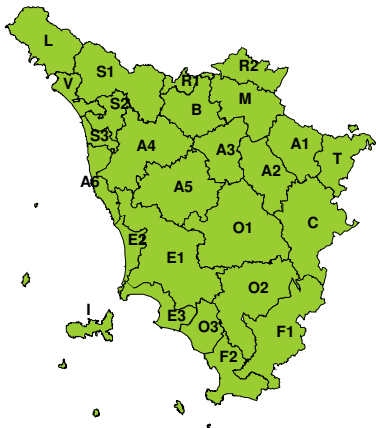


Giovedì, 14 Giugno 2018



RISCHIO NEVE

Mercoledì, 13 Giugno 2018



Giovedì, 14 Giugno 2018





RISCHIO GHIACCIO

Mercoledì, 13 Giugno 2018



Giovedì, 14 Giugno 2018

