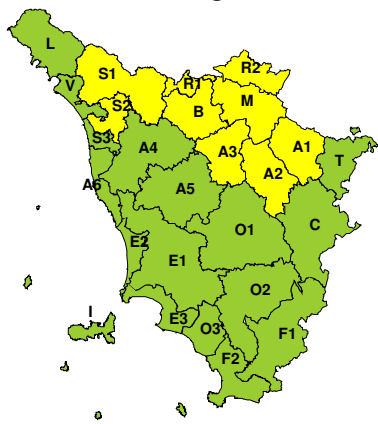
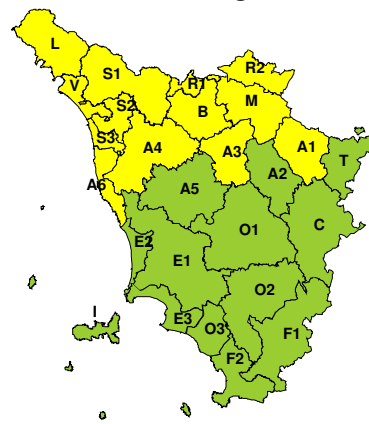



BOLLETTINO DI VALUTAZIONE DELLE CRITICITÀ

 Emissione di **Sabato, 21 Luglio 2018**, ore 12.17

Sabato, 21 Luglio 2018

Domenica, 22 Luglio 2018

AREE INTERESSATE:

- **A1-Arno-Casentino**
- **A2-Arno-Valdarno Sup.**
- **A3-Arno-Firenze**
- **A4-Valdarno Inf.**
- A5-Valdelsa-Valdera
- **A6-Arno-Costa**
- **B-Bisenzio e Ombr. Pt**
- C-Valdichiana
- E1-Etruria

- E2-Etruria-Costa Nord
- E3-Etruria-Costa Sud
- F1-Fiora e Alb.
- F2-Fiora e Alb.-Costa e G
- I-Isole

- **L-Lunigiana**
- **M-Mugello-Val di Sieve**
- O1-Ombr. Gr-Alto
- O2-Ombr. Gr-Medio

- O3-Ombr. Gr-Costa

- **R1-Reno**
- **R2-Romagna-Toscana**
- **S1-Serchio-Garf.-Lima**
- **S2-Serchio-Lucca**
- **S3-Serchio-Costa**
- T-Valtiberina
- **V-Versilia**

Legenda criticità: VERDE, ■ GIALLO, ● ARANCIONE, ▲ ROSSO

PROVINCE INTERESSATE: AREZZO, FIRENZE, LIVORNO, LUCCA, MASSA-CARRARA, PISA, PISTOIA, PRATO

FENOMENI PREVISTI

oggi, sabato, e domani, domenica, condizioni di locale instabilità con possibilità di temporali a carattere isolato, più probabili sul nord della regione.

PIOGGIA: oggi, sabato, possibilità di isolate precipitazioni, a carattere di rovescio o temporale, più probabili nel pomeriggio e sulle zone interne settentrionali. Domani, domenica, possibilità di precipitazioni isolate-sparse, a carattere di rovescio o temporale, più probabili sulle zone settentrionali della regione.

SABATO cumulati medi non significativi su tutte le aree e massimi, nei temporali, non elevati sulle zone settentrionali, ma con intensità anche forte.

DOMENICA cumulati medi non significativi su tutte le aree e massimi, nei temporali, fino a elevati sulle zone settentrionali della regione e intensità fino a molto forte.

TEMPORALI: oggi, sabato, possibili forti temporali a carattere isolato nel pomeriggio e sulle zone settentrionali della regione.

Domani, domenica, temporali forti a carattere isolato, più probabili tra la mattina e il pomeriggio sulle zone settentrionali della regione. Nei temporali possibili forti colpi di vento e grandinate sia oggi che domani.

DESCRIZIONE DELLE CRITICITÀ PREVISTE:

Sulla base delle previsioni meteorologiche odierne e delle valutazioni dei possibili effetti al suolo effettuate, si prefigurano i seguenti scenari di criticità:



ZONE DI ALLERTA	RISCHIO	TEMPI	CRITICITÀ
A1, A2, A3, B, M R1, R2, S1, S2	IDROGEOLOGICO IDRAULICO RETICOLO MINORE	dalle ore 13.00 Sabato, 21 Luglio 2018 alle ore 21.00 Sabato, 21 Luglio 2018	GIALLO
A1, A3, A4, A6, B L, M, R1, R2, S1 S2, S3, V	IDROGEOLOGICO IDRAULICO RETICOLO MINORE	dalle ore 08.00 Domenica, 22 Luglio 2018 alle ore 21.00 Domenica, 22 Luglio 2018	GIALLO
A1, A2, A3, B, M R1, R2, S1, S2	TEMPORALI FORTI	dalle ore 13.00 Sabato, 21 Luglio 2018 alle ore 21.00 Sabato, 21 Luglio 2018	GIALLO
A1, A3, A4, A6, B L, M, R1, R2, S1 S2, S3, V	TEMPORALI FORTI	dalle ore 08.00 Domenica, 22 Luglio 2018 alle ore 21.00 Domenica, 22 Luglio 2018	GIALLO

DESCRIZIONE DEGLI SCENARI DI EVENTO PREVISTI

IDROGEOLOGICO

IDRAULICO RETICOLO MINORE

Criticità Giallo: Possibilità di innesco di frane superficiali/colate rapide di detriti o fango in bacini di dimensioni limitate e ruscellamenti superficiali anche con trasporto di materiale con conseguenti possibili danni localizzati alle infrastrutture, edifici e attività agricole, cantieri, insediamenti civili e industriali esposti; possibile innalzamento dei livelli idrometrici dei corsi d'acqua minori, con inondazioni delle aree limitrofe, anche per effetto di criticità locali (tombature, restringimenti, occlusioni delle luci dei ponti, ecc); possibile scorrimento superficiale delle acque nelle strade con fenomeni di rigurgito dei sistemi di smaltimento delle acque piovane e con possibile tracimazione e coinvolgimento delle aree urbane depresse, dei locali interrati e di quelli posti a pian terreno lungo le vie potenzialmente interessate da deflussi idrici; possibili temporanee interruzioni della rete stradale e/o ferroviaria in prossimità di impluvi, canali, zone depresse (sottopassi, tunnel, avvallamenti stradali, etc.) e a valle di porzioni di versante interessate da fenomeni franosi; possibili limitati danni alle opere idrauliche di difesa delle sponde, alle attività agricole, ai cantieri, agli insediamenti civili e industriali in alveo; possibili criticità connesse a localizzate cadute massi.

TEMPORALI FORTI

Criticità Giallo: In uno scenario caratterizzato da elevata incertezza previsionale, saranno possibili fenomeni intensi occasionalmente pericolosi per l'incolumità delle persone e in grado di causare disagi e danni a carattere locale. Saranno possibili gli effetti riconducibili al rischio **idrogeologico-idraulico reticolo minore**, che potrebbero verificarsi in maniera repentina ed improvvisa.

A causa delle violente raffiche di **vento**, saranno possibili ulteriori effetti tra cui ad esempio, rottura di rami e/o caduta di alberi, caduta di tegole, danni alle strutture provvisorie e/o agli edifici, abbattimento di pali, segnaletica e impalcature, trasporto di materiale, disagi e/o interruzione della viabilità e danneggiamenti alle reti di distribuzione di servizi (tra cui telefonia ed elettricità) con conseguenti interruzioni.

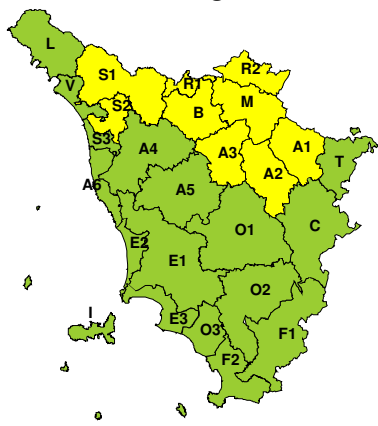
Nel caso in cui si verificano **grandinate** saranno inoltre possibili danni alle colture agricole, alle coperture degli edifici e agli automezzi.

Infine a causa delle **fulminazioni** saranno possibili danneggiamenti agli edifici, alberi e alle reti di distribuzione di servizi (tra cui telefonia ed elettricità) e eventualmente l'innesco di incendi in aree boschive.

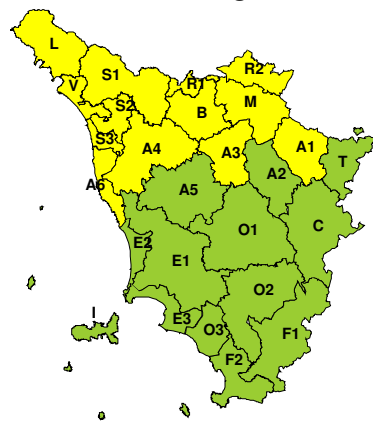


RISCHIO IDROGEOLOGICO-IDRAULICO RETICOLO MINORE

Sabato, 21 Luglio 2018



Domenica, 22 Luglio 2018



RISCHIO IDRAULICO RETICOLO PRINCIPALE

Sabato, 21 Luglio 2018

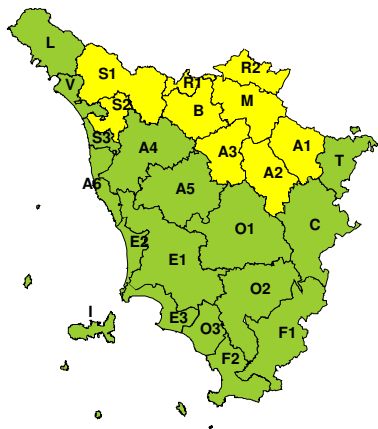


Domenica, 22 Luglio 2018

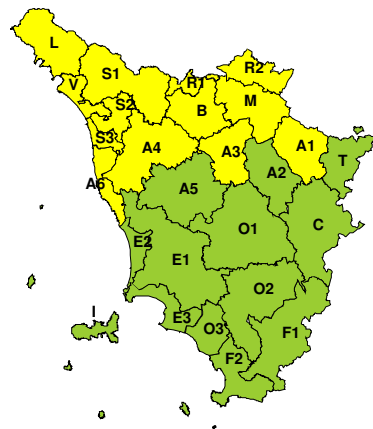


RISCHIO TEMPORALI FORTI

Sabato, 21 Luglio 2018



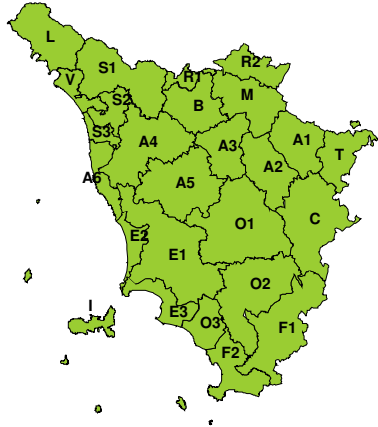
Domenica, 22 Luglio 2018



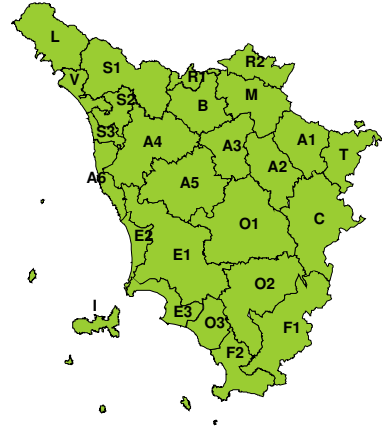


RISCHIO VENTO

Sabato, 21 Luglio 2018

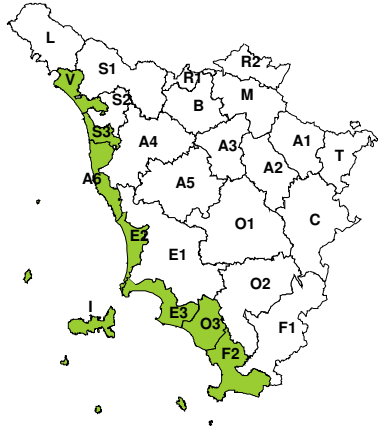


Domenica, 22 Luglio 2018

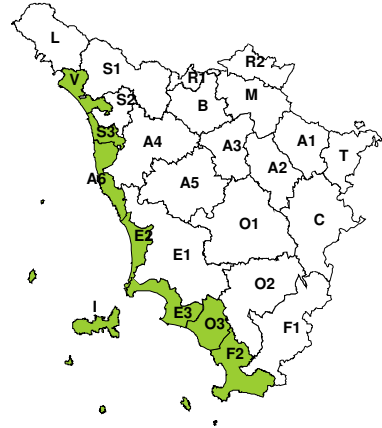


RISCHIO MAREGGIATE

Sabato, 21 Luglio 2018

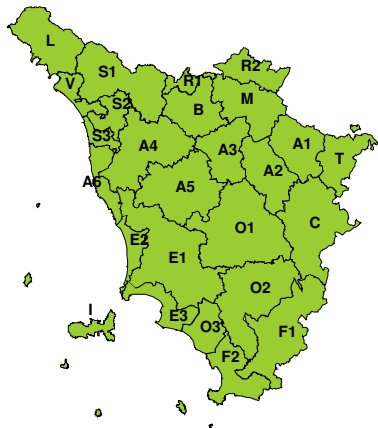


Domenica, 22 Luglio 2018

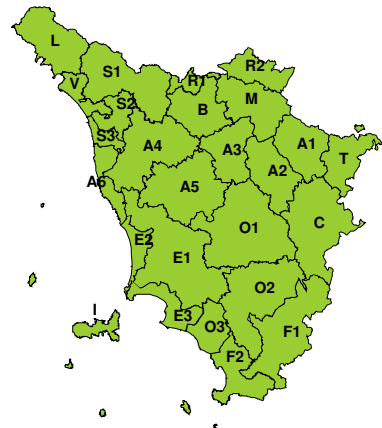


RISCHIO NEVE

Sabato, 21 Luglio 2018



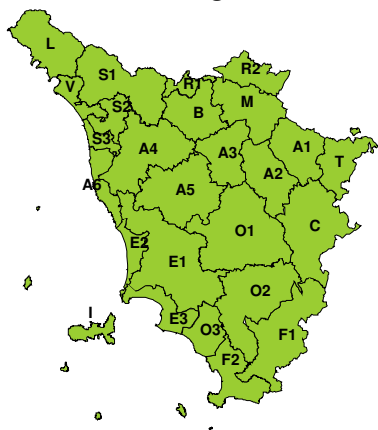
Domenica, 22 Luglio 2018





RISCHIO GHIACCIO

Sabato, 21 Luglio 2018



Domenica, 22 Luglio 2018

