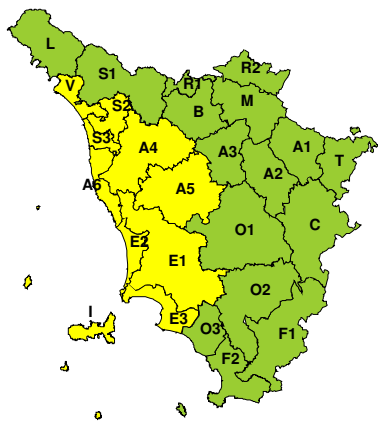




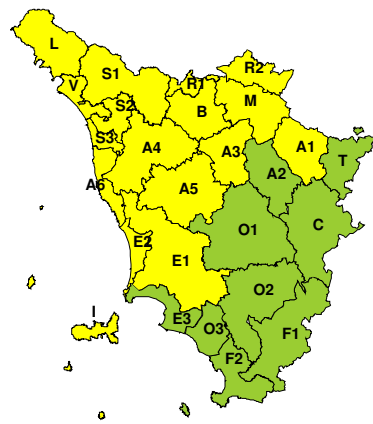
BOLLETTINO DI VALUTAZIONE DELLE CRITICITÀ

Emissione di **Lunedì, 01 Ottobre 2018**, ore 12.46

Lunedì, 01 Ottobre 2018



Martedì, 02 Ottobre 2018



AREE INTERESSATE:

- **A1-Arno-Casentino**
A2-Arno-Valdarno Sup.
- **A3-Arno-Firenze**
- **A4-Valdarno Inf.**
- **A5-Valdelsa-Valdera**
- **A6-Arno-Costa**
- **B-Bisenzio e Ombr. Pt**
C-Valdichiana
- **E1-Etruria**

- **E2-Etruria-Costa Nord**
- **E3-Etruria-Costa Sud**
F1-Fiora e Alb.
F2-Fiora e Alb.-Costa e G
- **I-Isole**
- **L-Lunigiana**
- **M-Mugello-Val di Sieve**
O1-Ombr. Gr-Alto
O2-Ombr. Gr-Medio

- O3-Ombr. Gr-Costa
- **R1-Reno**
- **R2-Romagna-Toscana**
- **S1-Serchio-Garf.-Lima**
- **S2-Serchio-Lucca**
- **S3-Serchio-Costa**
T-Valtiberina
- **V-Versilia**

Legenda criticità: VERDE, ■ GIALLO, ● ARANCIONE, ▲ ROSSO

PROVINCE INTERESSATE: AREZZO, FIRENZE, GROSSETO, LIVORNO, LUCCA, MASSA-CARRARA, PISA, PISTOIA, PRATO, SIENA

FENOMENI PREVISTI

oggi rovesci e temporali sparsi. Domani tendenza al miglioramento con isolati rovesci o temporali più probabili sul centro sud e in Appennino.

PIOGGIA: oggi, lunedì, precipitazioni sparse a prevalente carattere di rovescio o temporale; le precipitazioni saranno possibili su tutto il territorio, ma sono attese più probabili e frequenti sulle zone centrali e settentrionali.

Si stimano cumulati medi fino a significativi sulle zone centro settentrionali, poco significativi altrove. Massimi generalmente fino a elevati o localmente molto elevati in Arcipelago e sulle zone centro settentrionali prossime alla costa. Intensità oraria generalmente forte.

Domani, Martedì, possibili precipitazioni sparse anche a carattere di rovescio o temporale, più probabili e frequenti sui settori appenninici, in Arcipelago e sulle zone centrali e meridionali; dal pomeriggio miglioramento con fenomeni isolati e limitati generalmente alle zone meridionali e ai settori appenninici orientali.

Si prevedono cumulati medi non significativi e massimi fino a elevati con intensità forte.

TEMPORALI: nel pomeriggio e nella sera di oggi, lunedì, possibilità di forti temporali in Arcipelago e sulle zone centro settentrionali della regione prossime alla costa; i temporali potranno essere associati a grandinate e colpi di vento; temporali a carattere sparso saranno possibili anche sui rimanenti settori della regione, associati ad occasionali colpi di vento e grandinate. Domani, martedì, possibilità di forti temporali nottetempo e al mattino in Arcipelago, associati a colpi di vento e grandinate. Temporali sparsi possibili anche sui settori appenninici e sulle rimanenti zone centrali e meridionali, associati ad occasionali grandinate e colpi di vento.

VENTO: domani, dalle prime ore, vento da nord est sulle zone centro settentrionali con forti raffiche.

**DESCRIZIONE DELLE CRITICITÀ PREVISTE:**

Sulla base delle previsioni meteorologiche odierne e delle valutazioni dei possibili effetti al suolo effettuate, si prefigurano i seguenti scenari di criticità:

ZONE DI ALLERTA	RISCHIO	TEMPI	CRITICITÀ
A4, A5, A6, E1, E2 E3, S2, S3, V	IDROGEOLOGICO IDRAULICO RETICOLO MINORE	in corso fino alle ore 23.59 Lunedì, 01 Ottobre 2018	GIALLO
I	IDROGEOLOGICO IDRAULICO RETICOLO MINORE	in corso fino alle ore 14.00 Martedì, 02 Ottobre 2018	GIALLO
A4, A5, A6, E1, E2 E3, S2, S3, V	TEMPORALI FORTI	in corso fino alle ore 23.59 Lunedì, 01 Ottobre 2018	GIALLO
I	TEMPORALI FORTI	in corso fino alle ore 14.00 Martedì, 02 Ottobre 2018	GIALLO
A1, A3, A4, A5, A6 B, E1, E2, I, L M, R1, R2, S1, S2 S3, V	VENTO	dalle ore 00.00 Martedì, 02 Ottobre 2018 alle ore 16.00 Martedì, 02 Ottobre 2018	GIALLO



DESCRIZIONE DEGLI SCENARI DI EVENTO PREVISTI

IDROGEOLOGICO

IDRAULICO RETICOLO MINORE

Criticità Giallo: Possibilità di innesco di frane superficiali/colate rapide di detriti o fango in bacini di dimensioni limitate e ruscellamenti superficiali anche con trasporto di materiale con conseguenti possibili danni localizzati alle infrastrutture, edifici e attività agricole, cantieri, insediamenti civili e industriali esposti; possibile innalzamento dei livelli idrometrici dei corsi d'acqua minori, con inondazioni delle aree limitrofe, anche per effetto di criticità locali (tombature, restringimenti, occlusioni delle luci dei ponti, ecc); possibile scorrimento superficiale delle acque nelle strade con fenomeni di rigurgito dei sistemi di smaltimento delle acque piovane e con possibile tracimazione e coinvolgimento delle aree urbane depresse, dei locali interrati e di quelli posti a pian terreno lungo le vie potenzialmente interessate da deflussi idrici; possibili temporanee interruzioni della rete stradale e/o ferroviaria in prossimità di impluvi, canali, zone depresse (sottopassi, tunnel, avvallamenti stradali, etc.) e a valle di porzioni di versante interessate da fenomeni franosi; possibili limitati danni alle opere idrauliche di difesa delle sponde, alle attività agricole, ai cantieri, agli insediamenti civili e industriali in alveo; possibili criticità connesse a localizzate cadute massi.

ATTENZIONE: nelle aree interessate di recente dagli incendi (comuni di CALCI e VICOPISANO, zona A4) si segnala la necessità di porre particolare attenzione all'intero territorio percorso dalle fiamme e in particolare alle zone che presentano condizioni di elevata pendenza. In tali situazioni è da ritenersi molto probabile, in concomitanza con le precipitazioni più intense, la mobilitazione della copertura superficiale del suolo, di detriti e di pietrame ove presenti. Dovrà pertanto essere valutata a scala locale la possibilità di instaurarsi di condizioni di rischio a valle di tali aree in particolare relativamente alla viabilità, agli edifici e al regolare deflusso del reticolo idrografico.

TEMPORALI FORTI

Criticità Giallo: In uno scenario caratterizzato da elevata incertezza previsionale, saranno possibili fenomeni intensi occasionalmente pericolosi per l'incolumità delle persone e in grado di causare disagi e danni a carattere locale. Saranno possibili gli effetti riconducibili al rischio **idrogeologico-idraulico reticolo minore**, che potrebbero verificarsi in maniera repentina ed improvvisa.

A causa delle violente raffiche di **vento**, saranno possibili ulteriori effetti tra cui ad esempio, rottura di rami e/o caduta di alberi, caduta di tegole, danni alle strutture provvisorie e/o agli edifici, abbattimento di pali, segnaletica e impalcature, trasporto di materiale, disagi e/o interruzione della viabilità e danneggiamenti alle reti di distribuzione di servizi (tra cui telefonia ed elettricità) con conseguenti interruzioni.

Nel caso in cui si verificano **grandinate** saranno inoltre possibili danni alle colture agricole, alle coperture degli edifici e agli automezzi.

Infine a causa delle **fulminazioni** saranno possibili danneggiamenti agli edifici, alberi e alle reti di distribuzione di servizi (tra cui telefonia ed elettricità) e eventualmente l'innesco di incendi in aree boschive.

VENTO

Criticità Giallo: Sono possibili fenomeni occasionalmente pericolosi per l'incolumità delle persone, in grado di causare disagi e danni a carattere locale.

Sono possibili isolate rotture di rami e/o caduta di alberi, caduta di tegole e cornicioni, localizzati danni alle strutture provvisorie, con trasporto di materiale vario.

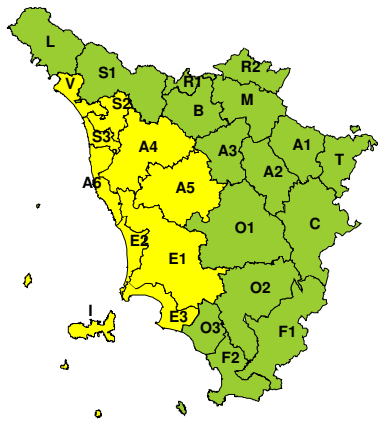
Sono possibili localizzati problemi alla circolazione stradale in particolare su viadotti e ponti, con temporanee interruzioni della viabilità. Sono possibili occasionali disagi dovuti a ritardi o cancellazioni dei collegamenti terrestri, ferroviari, aerei e marittimi.

Sono possibili occasionali problemi alle reti di distribuzione di servizi (tra cui telefonia ed elettricità) con temporanee interruzioni dei servizi.



RISCHIO IDROGEOLOGICO-IDRAULICO RETICOLO MINORE

Lunedì, 01 Ottobre 2018

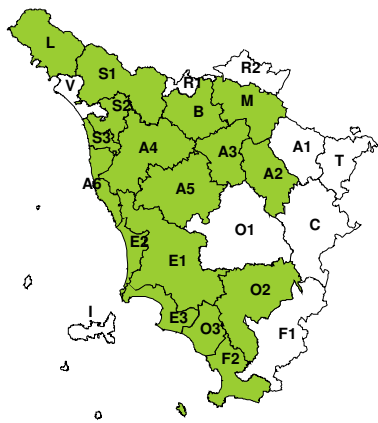


Martedì, 02 Ottobre 2018

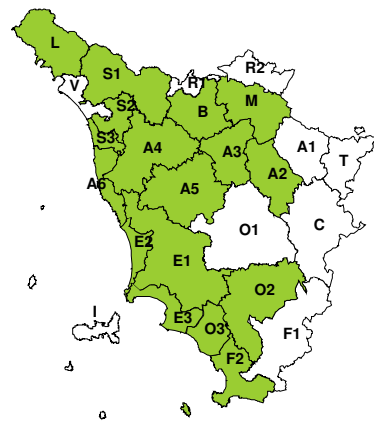


RISCHIO IDRAULICO RETICOLO PRINCIPALE

Lunedì, 01 Ottobre 2018

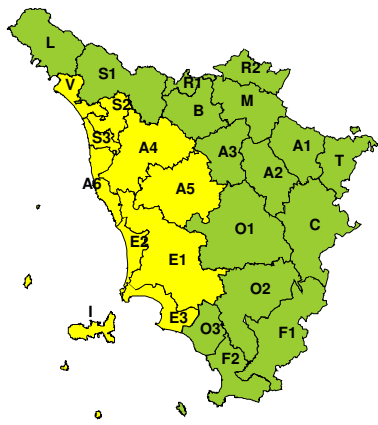


Martedì, 02 Ottobre 2018



RISCHIO TEMPORALI FORTI

Lunedì, 01 Ottobre 2018



Martedì, 02 Ottobre 2018



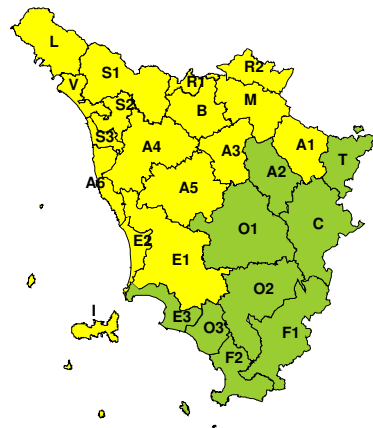


RISCHIO VENTO

Lunedì, 01 Ottobre 2018

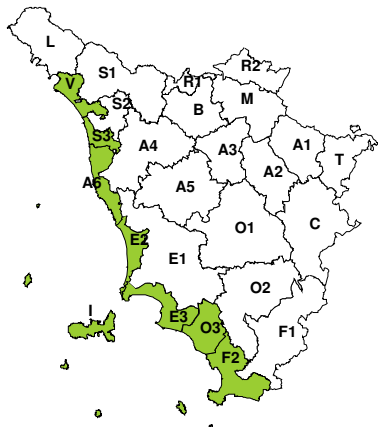


Martedì, 02 Ottobre 2018

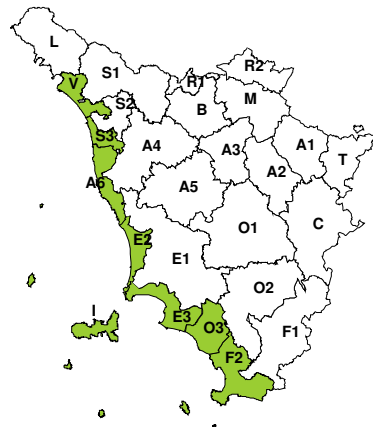


RISCHIO MAREGGIATE

Lunedì, 01 Ottobre 2018

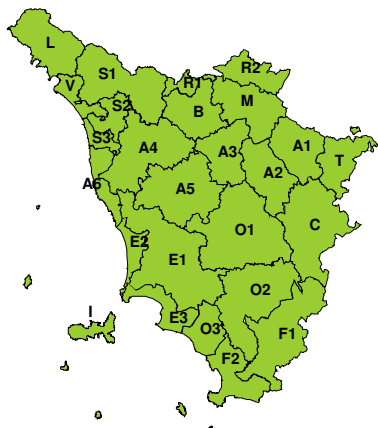


Martedì, 02 Ottobre 2018



RISCHIO NEVE

Lunedì, 01 Ottobre 2018



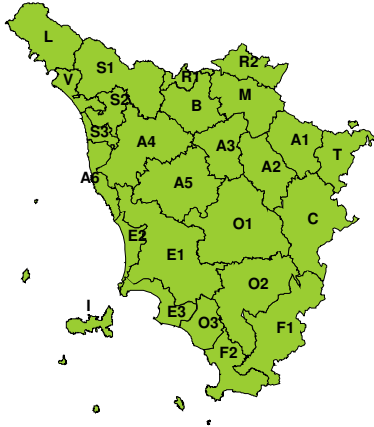
Martedì, 02 Ottobre 2018





RISCHIO GHIACCIO

Lunedì, 01 Ottobre 2018



Martedì, 02 Ottobre 2018

