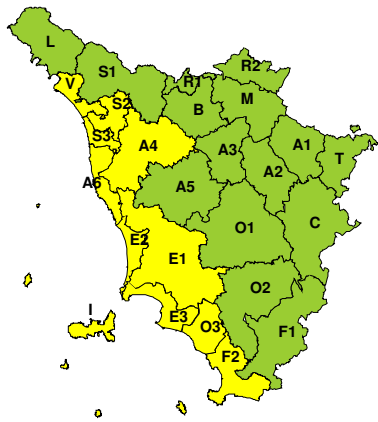
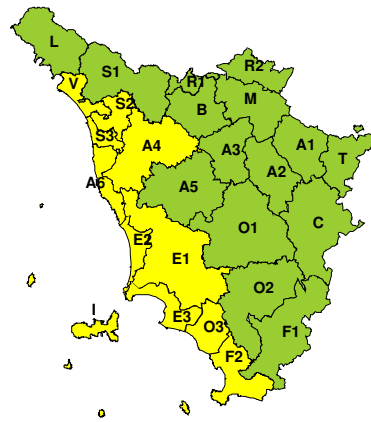



BOLLETTINO DI VALUTAZIONE DELLE CRITICITÀ

 Emissione di **Sabato, 06 Ottobre 2018**, ore 12.27

Sabato, 06 Ottobre 2018

Domenica, 07 Ottobre 2018

AREE INTERESSATE:

- | | | |
|---------------------------|------------------------------------|----------------------------|
| A1-Arno-Casentino | ■ E2-Etruria-Costa Nord | ■ O3-Ombr. Gr-Costa |
| A2-Arno-Valdarno Sup. | ■ E3-Etruria-Costa Sud | R1-Reno |
| A3-Arno-Firenze | F1-Fiora e Alb. | R2-Romagna-Toscana |
| ■ A4-Valdarno Inf. | ■ F2-Fiora e Alb.-Costa e G | S1-Serchio-Garf.-Lima |
| A5-Valdelsa-Valdera | ■ I-Isole | ■ S2-Serchio-Lucca |
| ■ A6-Arno-Costa | L-Lunigiana | ■ S3-Serchio-Costa |
| B-Bisenzio e Ombr. Pt | M-Mugello-Val di Sieve | T-Valtiberina |
| C-Valdichiana | O1-Ombr. Gr-Alto | ■ V-Versilia |
| ■ E1-Etruria | O2-Ombr. Gr-Medio | |

Legenda criticità: VERDE, ■ GIALLO, ● ARANCIONE, ▲ ROSSO

PROVINCE INTERESSATE: FIRENZE, GROSSETO, LIVORNO, LUCCA, MASSA-CARRARA, PISA, PISTOIA, SIENA

FENOMENI PREVISTI

l'area depressionaria sul Tirreno centrale si sposta verso nord-est, determinando sulla Toscana piogge e locali temporali, soprattutto sulla costa. Domani, domenica, la depressione si sposterà verso est favorendo un graduale miglioramento sulla Toscana.

PIOGGIA: oggi, sabato e fino alla mattina di domani, domenica, precipitazioni sparse, anche carattere di rovescio o temporale. I fenomeni saranno più probabili nel pomeriggio e nella serata di oggi sulla costa e sull'Arcipelago.

Sulla costa e sull'Arcipelago cumulati localmente elevati, con intensità oraria fino a forte.

TEMPORALI: oggi, sabato e fino alla mattina di domani, domenica, possibilità di locali temporali, in particolare sulla costa e sull'Arcipelago, dove potranno risultare di forte intensità e accompagnati da colpi di vento e grandine.

DESCRIZIONE DELLE CRITICITÀ PREVISTE:

Sulla base delle previsioni meteorologiche odierne e delle valutazioni dei possibili effetti al suolo effettuate, si prefigurano i seguenti scenari di criticità:



ZONE DI ALLERTA	RISCHIO	TEMPI	CRITICITÀ
E1, E2, E3, F2, I O3	IDROGEOLOGICO IDRAULICO RETICOLO MINORE	in corso fino alle ore 06.00 Domenica, 07 Ottobre 2018	GIALLO
A4, A6, S2, S3, V	IDROGEOLOGICO IDRAULICO RETICOLO MINORE	dalle ore 16.00 Sabato, 06 Ottobre 2018 alle ore 06.00 Domenica, 07 Ottobre 2018	GIALLO
E1, E2, E3, F2, I O3	TEMPORALI FORTI	in corso fino alle ore 06.00 Domenica, 07 Ottobre 2018	GIALLO
A4, A6, S2, S3, V	TEMPORALI FORTI	dalle ore 16.00 Sabato, 06 Ottobre 2018 alle ore 06.00 Domenica, 07 Ottobre 2018	GIALLO

DESCRIZIONE DEGLI SCENARI DI EVENTO PREVISTI**IDROGEOLOGICO****IDRAULICO RETICOLO MINORE**

Criticità Giallo: Possibilità di innesco di frane superficiali/colate rapide di detriti o fango in bacini di dimensioni limitate e ruscellamenti superficiali anche con trasporto di materiale con conseguenti possibili danni localizzati alle infrastrutture, edifici e attività agricole, cantieri, insediamenti civili e industriali esposti; possibile innalzamento dei livelli idrometrici dei corsi d'acqua minori, con inondazioni delle aree limitrofe, anche per effetto di criticità locali (tombature, restringimenti, occlusioni delle luci dei ponti, ecc); possibile scorrimento superficiale delle acque nelle strade con fenomeni di rigurgito dei sistemi di smaltimento delle acque piovane e con possibile tracimazione e coinvolgimento delle aree urbane depresse, dei locali interrati e di quelli posti a pian terreno lungo le vie potenzialmente interessate da deflussi idrici; possibili temporanee interruzioni della rete stradale e/o ferroviaria in prossimità di impluvi, canali, zone depresse (sottopassi, tunnel, avvallamenti stradali, etc.) e a valle di porzioni di versante interessate da fenomeni franosi; possibili limitati danni alle opere idrauliche di difesa delle sponde, alle attività agricole, ai cantieri, agli insediamenti civili e industriali in alveo; possibili criticità connesse a localizzate cadute massi.

TEMPORALI FORTI

Criticità Giallo: In uno scenario caratterizzato da elevata incertezza previsionale, saranno possibili fenomeni intensi occasionalmente pericolosi per l'incolumità delle persone e in grado di causare disagi e danni a carattere locale. Saranno possibili gli effetti riconducibili al rischio **idrogeologico-idraulico reticolo minore**, che potrebbero verificarsi in maniera repentina ed improvvisa.

A causa delle violente raffiche di **vento**, saranno possibili ulteriori effetti tra cui ad esempio, rottura di rami e/o caduta di alberi, caduta di tegole, danni alle strutture provvisorie e/o agli edifici, abbattimento di pali, segnaletica e impalcature, trasporto di materiale, disagi e/o interruzione della viabilità e danneggiamenti alle reti di distribuzione di servizi (tra cui telefonia ed elettricità) con conseguenti interruzioni.

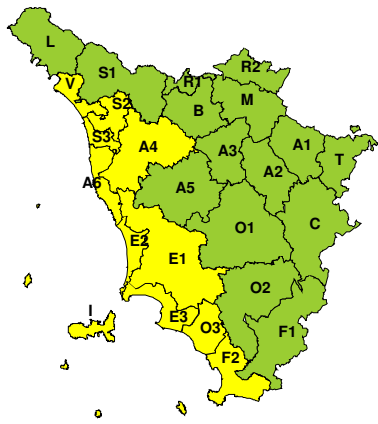
Nel caso in cui si verificano **grandinate** saranno inoltre possibili danni alle colture agricole, alle coperture degli edifici e agli automezzi.

Infine a causa delle **fulminazioni** saranno possibili danneggiamenti agli edifici, alberi e alle reti di distribuzione di servizi (tra cui telefonia ed elettricità) e eventualmente l'innesco di incendi in aree boschive.

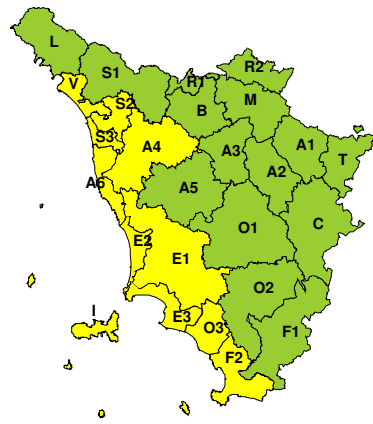


RISCHIO IDROGEOLOGICO-IDRAULICO RETICOLO MINORE

Sabato, 06 Ottobre 2018

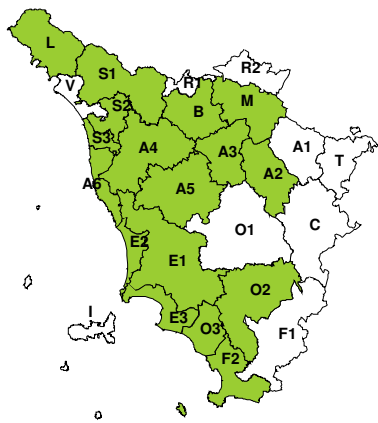


Domenica, 07 Ottobre 2018

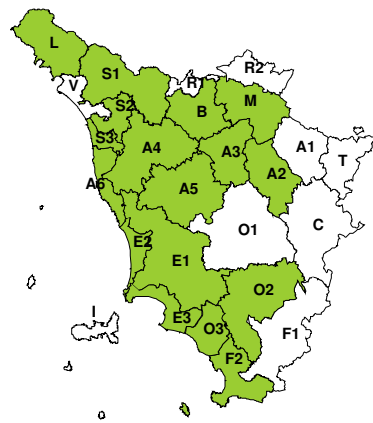


RISCHIO IDRAULICO RETICOLO PRINCIPALE

Sabato, 06 Ottobre 2018

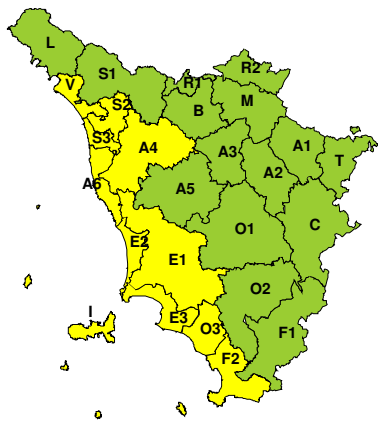


Domenica, 07 Ottobre 2018

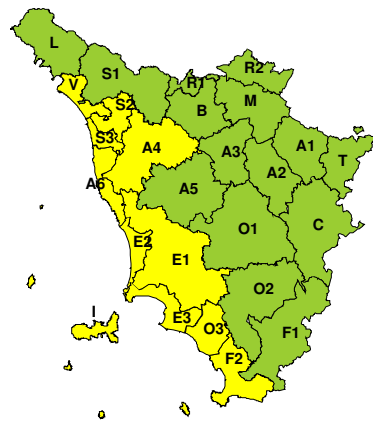


RISCHIO TEMPORALI FORTI

Sabato, 06 Ottobre 2018



Domenica, 07 Ottobre 2018





RISCHIO VENTO

Sabato, 06 Ottobre 2018

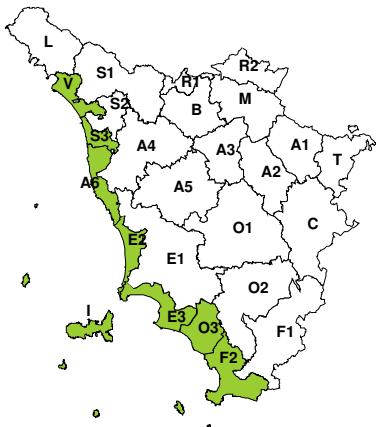


Domenica, 07 Ottobre 2018

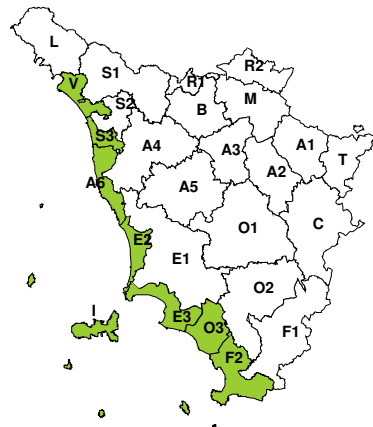


RISCHIO MAREGGIATE

Sabato, 06 Ottobre 2018

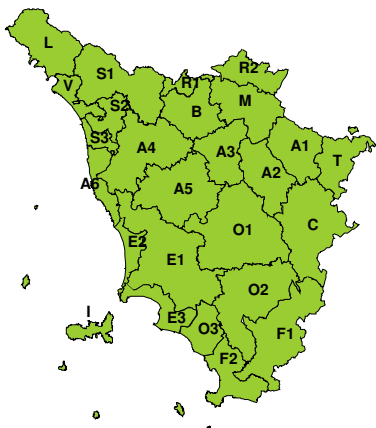


Domenica, 07 Ottobre 2018



RISCHIO NEVE

Sabato, 06 Ottobre 2018



Domenica, 07 Ottobre 2018





RISCHIO GHIACCIO

Sabato, 06 Ottobre 2018



Domenica, 07 Ottobre 2018

