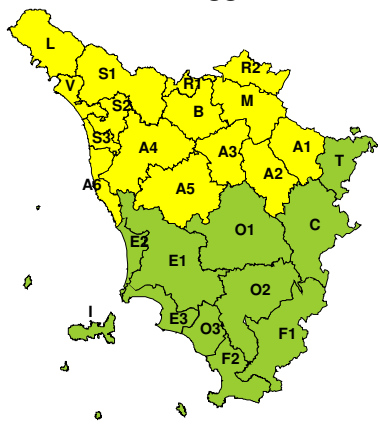
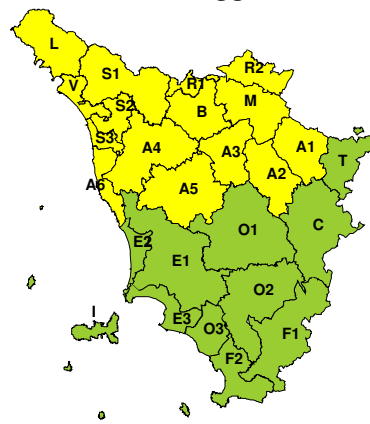



BOLLETTINO DI VALUTAZIONE DELLE CRITICITÀ

 Emissione di **Lunedì, 20 Maggio 2019**, ore 13.00

Lunedì, 20 Maggio 2019

Martedì, 21 Maggio 2019

AREE INTERESSATE:

- A1-Arno-Casentino
- A2-Arno-Valdarno Sup.
- A3-Arno-Firenze
- A4-Valdarno Inf.
- A5-Valdelsa-Valdera
- A6-Arno-Costa
- B-Bisenzio e Ombr. Pt
- C-Valdichiana
- E1-Etruria

- E2-Etruria-Costa Nord
- E3-Etruria-Costa Sud
- F1-Fiora e Alb.
- F2-Fiora e Alb.-Costa e G
- I-Isole
- L-Lunigiana
- M-Mugello-Val di Sieve
- O1-Ombr. Gr-Alto
- O2-Ombr. Gr-Medio

- O3-Ombr. Gr-Costa
- R1-Reno
- R2-Romagna-Toscana
- S1-Serchio-Garf.-Lima
- S2-Serchio-Lucca
- S3-Serchio-Costa
- T-Valtiberina
- V-Versilia

Legenda criticità: VERDE, ■ GIALLO, ● ARANCIONE, ▲ ROSSO

PROVINCE INTERESSATE: AREZZO, FIRENZE, LIVORNO, LUCCA, MASSA-CARRARA, PISA, PISTOIA, PRATO, SIENA

FENOMENI PREVISTI

una vasta area depressionaria interessa gran parte del continente e mantiene condizioni di instabilità anche sulla nostra regione.

PIOGGIA: nel pomeriggio di oggi, lunedì, possibilità di precipitazione sparse, a prevalente carattere di rovescio o breve temporale, più probabili sul nord ovest e sulle zone interne della regione; cumulati medi non significativi con massimi non elevati ma con intensità fino a forte.

Domani, martedì, possibilità di precipitazioni a carattere sparso o isolato, localmente anche temporalesche, più probabili nottetempo e al primo mattino sul nord ovest, nel pomeriggio sulle zone interne, in particolare a ridosso dei rilievi; si prevedono cumulati medi non significativi con massimi non elevati, con intensità fino a forte.

TEMPORALI: oggi e domani possibilità di temporali a carattere sparso o isolato più probabili sul nord ovest e sulle zone interne della regione; occasionali grandinate e colpi di vento.

DESCRIZIONE DELLE CRITICITÀ PREVISTE:

Sulla base delle previsioni meteorologiche odierne e delle valutazioni dei possibili effetti al suolo effettuate, si prefigurano i seguenti scenari di criticità:



ZONE DI ALLERTA	RISCHIO	TEMPI	CRITICITÀ
A1, A2, A3, A4, A5 A6, B, L, R1, S1 S2, S3, V	IDROGEOLOGICO IDRAULICO RETICOLO MINORE	in corso fino alle ore 14.00 Martedì, 21 Maggio 2019	GIALLO
M, R2	IDROGEOLOGICO IDRAULICO RETICOLO MINORE	dalle ore 16.00 Lunedì, 20 Maggio 2019 alle ore 14.00 Martedì, 21 Maggio 2019	GIALLO

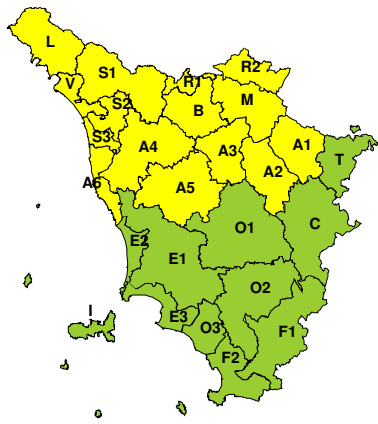
DESCRIZIONE DEGLI SCENARI DI EVENTO PREVISTI**IDROGEOLOGICO****IDRAULICO RETICOLO MINORE**

Criticità Giallo: Possibilità di innesco di frane superficiali/colate rapide di detriti o fango in bacini di dimensioni limitate e ruscellamenti superficiali anche con trasporto di materiale con conseguenti possibili danni localizzati alle infrastrutture, edifici e attività agricole, cantieri, insediamenti civili e industriali esposti; possibile innalzamento dei livelli idrometrici dei corsi d'acqua minori, con inondazioni delle aree limitrofe, anche per effetto di criticità locali (tombature, restringimenti, occlusioni delle luci dei ponti, ecc); possibile scorrimento superficiale delle acque nelle strade con fenomeni di rigurgito dei sistemi di smaltimento delle acque piovane e con possibile tracimazione e coinvolgimento delle aree urbane depresse, dei locali interrati e di quelli posti a pian terreno lungo le vie potenzialmente interessate da deflussi idrici; possibili temporanee interruzioni della rete stradale e/o ferroviaria in prossimità di impluvi, canali, zone depresse (sottopassi, tunnel, avvallamenti stradali, etc.) e a valle di porzioni di versante interessate da fenomeni franosi; possibili limitati danni alle opere idrauliche di difesa delle sponde, alle attività agricole, ai cantieri, agli insediamenti civili e industriali in alveo; possibili criticità connesse a localizzate cadute massi.

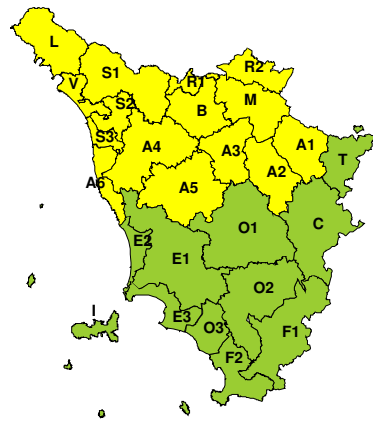


RISCHIO IDROGEOLOGICO-IDRAULICO RETICOLO MINORE

Lunedì, 20 Maggio 2019

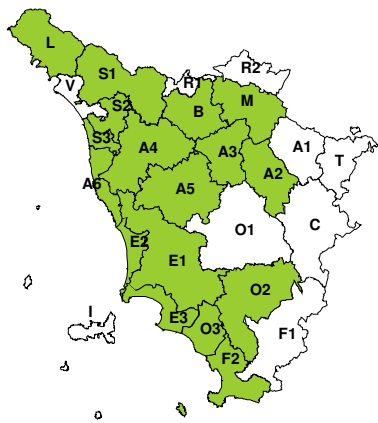


Martedì, 21 Maggio 2019

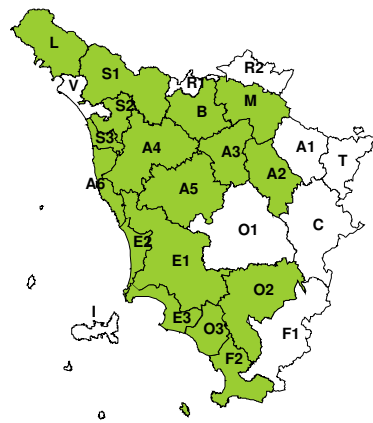


RISCHIO IDRAULICO RETICOLO PRINCIPALE

Lunedì, 20 Maggio 2019

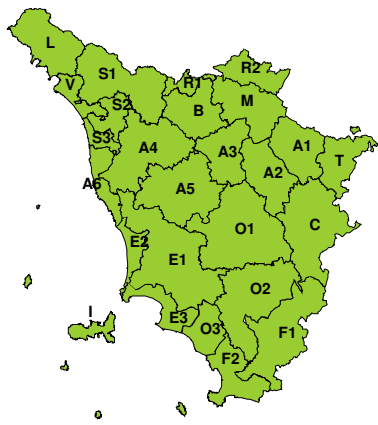


Martedì, 21 Maggio 2019



RISCHIO TEMPORALI FORTI

Lunedì, 20 Maggio 2019



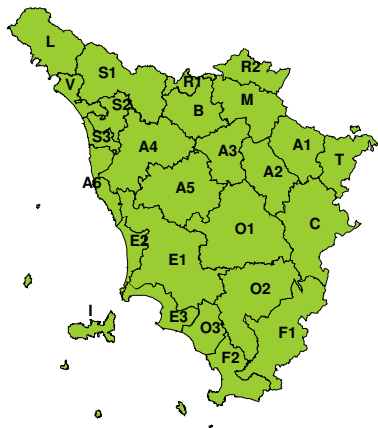
Martedì, 21 Maggio 2019





RISCHIO VENTO

Lunedì, 20 Maggio 2019

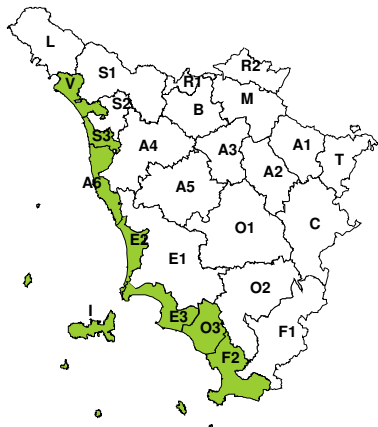


Martedì, 21 Maggio 2019

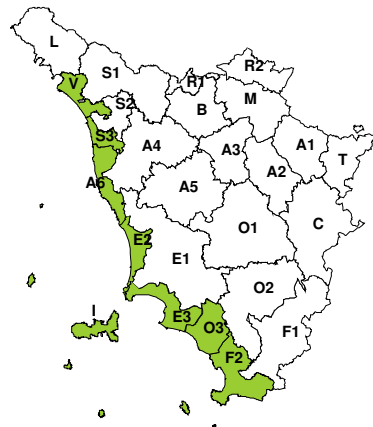


RISCHIO MAREGGIATE

Lunedì, 20 Maggio 2019

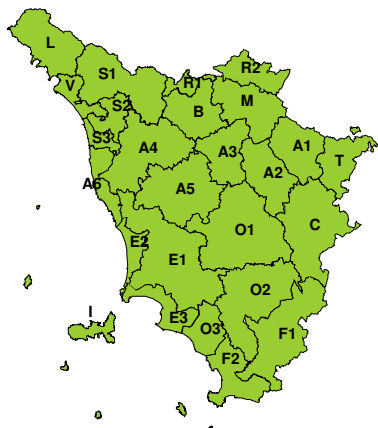


Martedì, 21 Maggio 2019



RISCHIO NEVE

Lunedì, 20 Maggio 2019



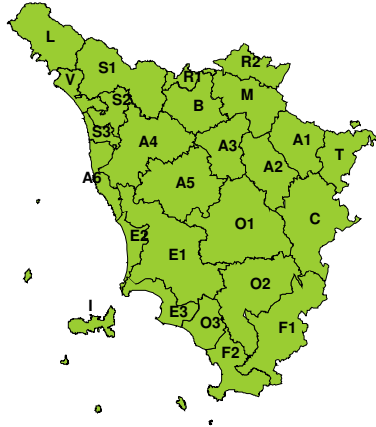
Martedì, 21 Maggio 2019





RISCHIO GHIACCIO

Lunedì, 20 Maggio 2019



Martedì, 21 Maggio 2019

