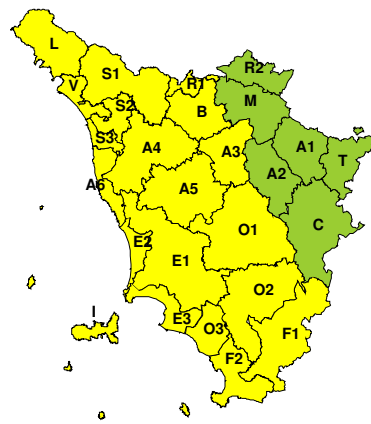



BOLLETTINO DI VALUTAZIONE DELLE CRITICITÀ

 Emissione di **Venerdì, 22 Novembre 2019**, ore 12.43

Venerdì, 22 Novembre 2019

Sabato, 23 Novembre 2019

AREE INTERESSATE:

- | | | |
|-------------------------|-----------------------------|-------------------------|
| A1-Arno-Casentino | ■ E2-Etruria-Costa Nord | ■ O3-Omr. Gr-Costa |
| A2-Arno-Valdarno Sup. | ■ E3-Etruria-Costa Sud | ■ R1-Reno |
| ■ A3-Arno-Firenze | ■ F1-Fiora e Alb. | R2-Romagna-Toscana |
| ■ A4-Valdarno Inf. | ■ F2-Fiora e Alb.-Costa e G | ■ S1-Serchio-Garf.-Lima |
| ■ A5-Valdelsa-Valdera | ■ I-Isole | ■ S2-Serchio-Lucca |
| ■ A6-Arno-Costa | ■ L-Lunigiana | ■ S3-Serchio-Costa |
| ■ B-Bisenzio e Ombr. Pt | M-Mugello-Val di Sieve | T-Valtiberina |
| C-Valdichiana | ■ O1-Omr. Gr-Alto | ■ V-Versilia |
| ■ E1-Etruria | ■ O2-Omr. Gr-Medio | |

Legenda criticità: VERDE, ■ GIALLO, ● ARANCIONE, ▲ ROSSO

PROVINCE INTERESSATE: FIRENZE, GROSSETO, LIVORNO, LUCCA, MASSA-CARRARA, PISA, PISTOIA, PRATO, SIENA

FENOMENI PREVISTI

oggi, venerdì, possibili precipitazioni a carattere sparso o isolato; domani, sabato, peggioramento con rinforzo della ventilazione di Scirocco, mare agitati e, dal pomeriggio precipitazioni diffuse in estensione dalla costa al resto della regione.

PIOGGIA: Domani, sabato, nottetempo e in mattinata precipitazioni sparse sul nord ovest e in Arcipelago; dal pomeriggio peggioramento con precipitazioni diffuse inizialmente sulle zone costiere in estensione in serata al resto della regione; le precipitazioni risulteranno generalmente di debole o moderata intensità, ma potranno risultare localmente insistenti. Si prevedono cumulati medi significativi sulle zone occidentali e su quelle interne centrali con massimi fino a elevati sulle zone occidentali, non elevati altrove; intensità oraria tra debole e moderata.

TEMPORALI: oggi, venerdì, e domani, sabato, possibilità di isolati temporali in Arcipelago e localmente lungo la costa. Occasionali colpi di vento e grandinate.

VENTO: domani sabato, dalle prime ore della giornata, rinforzo del vento di Scirocco con forti raffiche in Arcipelago, lungo la costa centrale e meridionale, sul monte Amiata e sui crinali delle colline retrostanti la costa centro meridionale.

MARE: domani, sabato moto ondoso in graduale aumento fino a mare agitato o localmente molto agitato in serata sui bacini meridionali e sulle coste esposte allo Scirocco.

DESCRIZIONE DELLE CRITICITÀ PREVISTE:

Sulla base delle previsioni meteorologiche odierne e delle valutazioni dei possibili effetti al suolo effettuate, si prefigurano i seguenti scenari di criticità:



ZONE DI ALLERTA	RISCHIO	TEMPI	CRITICITÀ
A6, E2, E3, F2, I O3, S2, S3, V	IDROGEOLOGICO IDRAULICO RETICOLO MINORE	in corso fino alle ore 23.59 Sabato, 23 Novembre 2019	GIALLO
A3, A4, A5, B, E1 F1, L, O1, O2, R1 S1	IDROGEOLOGICO IDRAULICO RETICOLO MINORE	dalle ore 13.00 Sabato, 23 Novembre 2019 alle ore 23.59 Sabato, 23 Novembre 2019	GIALLO
E3, F2, I, O3	MAREGGIATE	dalle ore 00.00 Sabato, 23 Novembre 2019 alle ore 23.59 Sabato, 23 Novembre 2019	GIALLO
A6, E1, E2, E3, F1 F2, I, O2, O3	VENTO	dalle ore 00.00 Sabato, 23 Novembre 2019 alle ore 23.59 Sabato, 23 Novembre 2019	GIALLO

DESCRIZIONE DEGLI SCENARI DI EVENTO PREVISTI

IDROGEOLOGICO

IDRAULICO RETICOLO MINORE

Criticità Giallo: Possibilità di innesco di frane superficiali/colate rapide di detriti o fango in bacini di dimensioni limitate e ruscellamenti superficiali anche con trasporto di materiale con conseguenti possibili danni localizzati alle infrastrutture, edifici e attività agricole, cantieri, insediamenti civili e industriali esposti; possibile innalzamento dei livelli idrometrici dei corsi d'acqua minori, con inondazioni delle aree limitrofe, anche per effetto di criticità locali (tombature, restringimenti, occlusioni delle luci dei ponti, ecc); possibile scorrimento superficiale delle acque nelle strade con fenomeni di rigurgito dei sistemi di smaltimento delle acque piovane e con possibile tracimazione e coinvolgimento delle aree urbane depresse, dei locali interrati e di quelli posti a pian terreno lungo le vie potenzialmente interessate da deflussi idrici; possibili temporanee interruzioni della rete stradale e/o ferroviaria in prossimità di impluvi, canali, zone depresse (sottopassi, tunnel, avvallamenti stradali, etc.) e a valle di porzioni di versante interessate da fenomeni franosi; possibili limitati danni alle opere idrauliche di difesa delle sponde, alle attività agricole, ai cantieri, agli insediamenti civili e industriali in alveo; possibili criticità connesse a localizzate cadute massi.

MAREGGIATE

Criticità Giallo: Sono possibili fenomeni occasionalmente pericolosi per l'incolumità delle persone, in grado di causare disagi e danni a carattere locale.

Sono possibili localizzati e temporanei problemi ai tratti stradali a ridosso della battigia con localizzate interruzioni della viabilità. Sono possibili problemi o danneggiamenti agli stabilimenti balneari e alle attività marittime. Sono possibili ritardi nei collegamenti marittimi. Si possono verificare situazioni di locale pericolo per la balneazione, per la navigazione da diporto e per le attività sportive.

VENTO

Criticità Giallo: Sono possibili fenomeni occasionalmente pericolosi per l'incolumità delle persone, in grado di causare disagi e danni a carattere locale.

Sono possibili isolate rotture di rami e/o caduta di alberi, caduta di tegole e cornicioni, localizzati danni alle strutture provvisorie, con trasporto di materiale vario.

Sono possibili localizzati problemi alla circolazione stradale in particolare su viadotti e ponti, con temporanee interruzioni della viabilità. Sono possibili occasionali disagi dovuti a ritardi o cancellazioni dei collegamenti terrestri, ferroviari, aerei e marittimi.

Sono possibili occasionali problemi alle reti di distribuzione di servizi (tra cui telefonia ed elettricità) con temporanee interruzioni dei servizi.

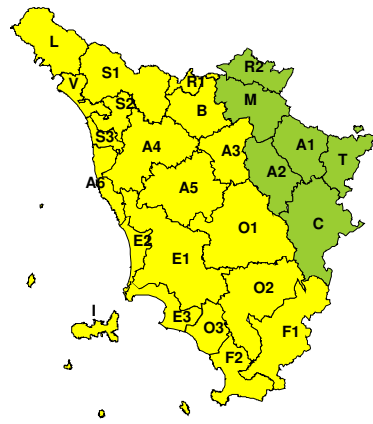


RISCHIO IDROGEOLOGICO-IDRAULICO RETICOLO MINORE

Venerdì, 22 Novembre 2019



Sabato, 23 Novembre 2019

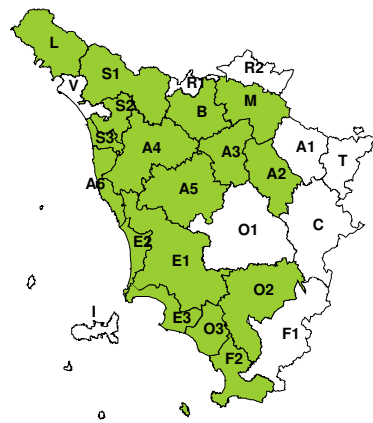


RISCHIO IDRAULICO RETICOLO PRINCIPALE

Venerdì, 22 Novembre 2019

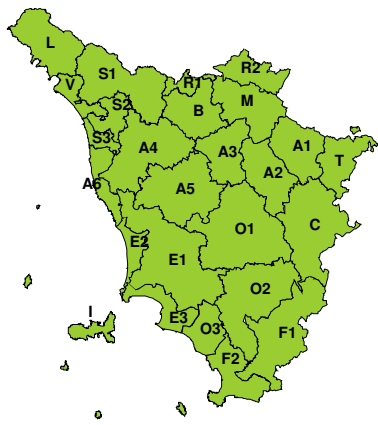


Sabato, 23 Novembre 2019



RISCHIO TEMPORALI FORTI

Venerdì, 22 Novembre 2019



Sabato, 23 Novembre 2019



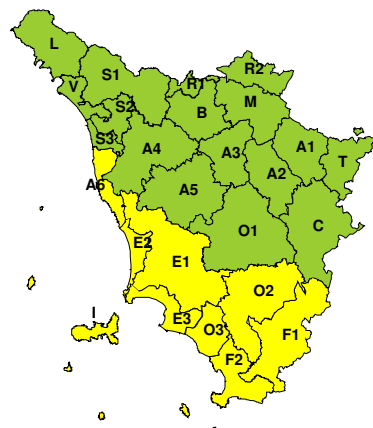


RISCHIO VENTO

Venerdì, 22 Novembre 2019

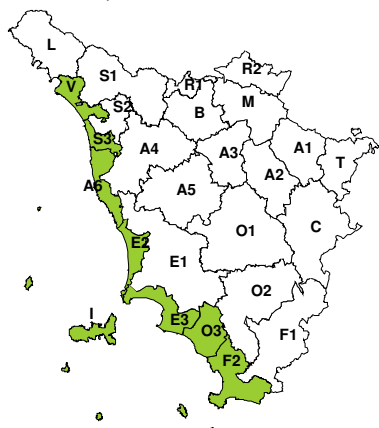


Sabato, 23 Novembre 2019

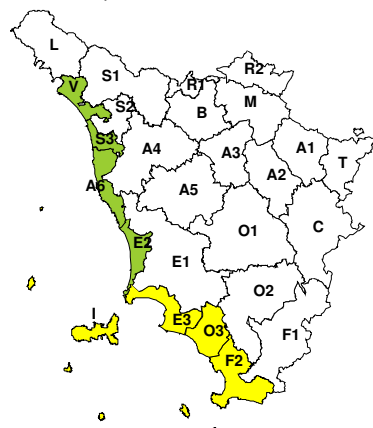


RISCHIO MAREGGIATE

Venerdì, 22 Novembre 2019



Sabato, 23 Novembre 2019



RISCHIO NEVE

Venerdì, 22 Novembre 2019



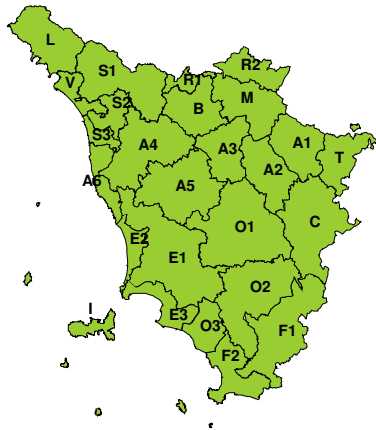
Sabato, 23 Novembre 2019





RISCHIO GHIACCIO

Venerdì, 22 Novembre 2019



Sabato, 23 Novembre 2019

