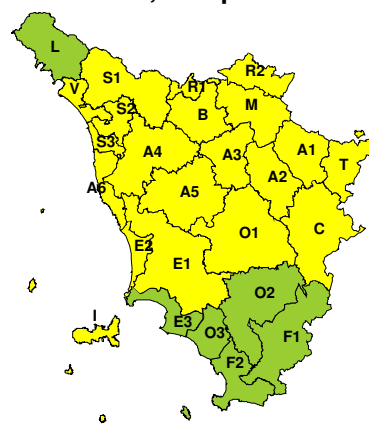


**BOLLETTINO DI VALUTAZIONE DELLE CRITICITÀ**Emissione di **Martedì, 28 Aprile 2020**, ore 12.21**Martedì, 28 Aprile 2020****Mercoledì, 29 Aprile 2020****AREE INTERESSATE:**

- **A1-Arno-Casentino**
- **A2-Arno-Valdarno Sup.**
- **A3-Arno-Firenze**
- **A4-Valdarno Inf.**
- **A5-Valdelsa-Valdera**
- **A6-Arno-Costa**
- **B-Bisenzio e Ombr. Pt**
- **C-Valdichiana**
- **E1-Etruria**
- **E2-Etruria-Costa Nord**
- E3-Etruria-Costa Sud
- F1-Fiora e Alb.
- F2-Fiora e Alb.-Costa e G
- **I-Isole**
- L-Lunigiana
- **M-Mugello-Val di Sieve**
- **O1-Ombr. Gr-Alto**
- O2-Ombr. Gr-Medio
- O3-Ombr. Gr-Costa
- **R1-Reno**
- **R2-Romagna-Toscana**
- **S1-Serchio-Garf.-Lima**
- **S2-Serchio-Lucca**
- **S3-Serchio-Costa**
- **T-Valtiberina**
- **V-Versilia**

Legenda criticità: VERDE, □ GIALLO, ○ ARANCIONE, ▲ ROSSO

PROVINCE INTERESSATE: AREZZO, FIRENZE, GROSSETO, LIVORNO, LUCCA, MASSA-CARRARA, PISA, PISTOIA, PRATO, SIENA

FENOMENI PREVISTI

PIOGGIA: oggi, martedì, precipitazioni sparse, localmente anche temporalesche con cumuli fino ad abbondanti sulle zone settentrionali ed interne e poco abbondanti sulle restanti zone. Domani, mercoledì, residue precipitazioni in mattinata sulle zone settentrionali, cessazione dal pomeriggio.

TEMPORALI: oggi, martedì, possibilità di temporali sparsi localmente anche forti. Domani, mercoledì, nulla da segnalare.

VENTO: oggi, martedì, vento forte meridionale in rotazione a Libeccio sulla costa centrale e sui crinali. Domani, mercoledì vento forte di Libeccio su gran parte della regione.

MARE: oggi, martedì, nulla da segnalare. Domani, mercoledì, mare molto mosso sulla costa centrale.

DESCRIZIONE DELLE CRITICITÀ PREVISTE:

Sulla base delle previsioni meteorologiche odierne e delle valutazioni dei possibili effetti al suolo effettuate, si prefigurano i seguenti scenari di criticità:

ZONE DI ALLERTA	RISCHIO	TEMPI	CRITICITÀ
A1, A2, A3, A4, A5 A6, B, C, E1, E2 I, M, O1, R1, R2 S1, S2, S3, T, V	VENTO	dalle ore 00.00 Mercoledì, 29 Aprile 2020 alle ore 22.00 Mercoledì, 29 Aprile 2020	GIALLO



DESCRIZIONE DEGLI SCENARI DI EVENTO PREVISTI

VENTO

Criticità Giallo: Sono possibili fenomeni occasionalmente pericolosi per l'incolumità delle persone, in grado di causare disagi e danni a carattere locale.

Sono possibili isolate rotture di rami e/o caduta di alberi, caduta di tegole e cornicioni, localizzati danni alle strutture provvisorie, con trasporto di materiale vario.

Sono possibili localizzati problemi alla circolazione stradale in particolare su viadotti e ponti, con temporanee interruzioni della viabilità. Sono possibili occasionali disagi dovuti a ritardi o cancellazioni dei collegamenti terrestri, ferroviari, aerei e marittimi.

Sono possibili occasionali problemi alle reti di distribuzione di servizi (tra cui telefonia ed elettricità) con temporanee interruzioni dei servizi.

RISCHIO IDROGEOLOGICO-IDRAULICO RETICOLO MINORE

Martedì, 28 Aprile 2020

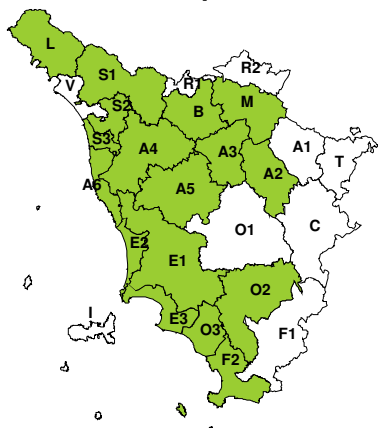


Mercoledì, 29 Aprile 2020

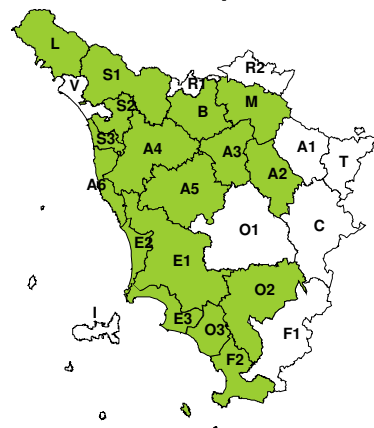


RISCHIO IDRAULICO RETICOLO PRINCIPALE

Martedì, 28 Aprile 2020



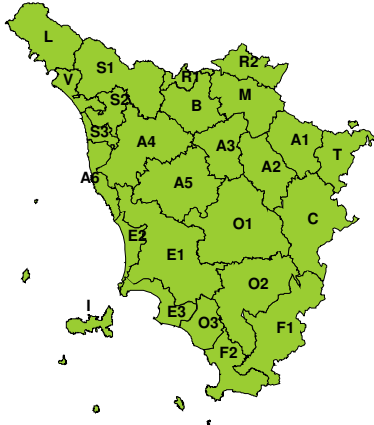
Mercoledì, 29 Aprile 2020



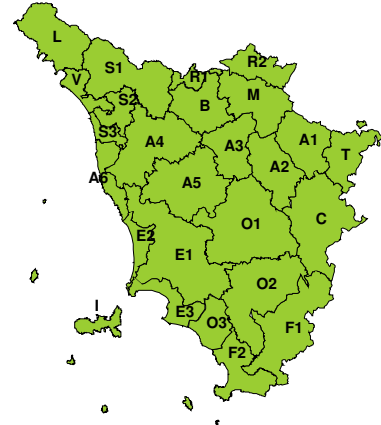


RISCHIO TEMPORALI FORTI

Martedì, 28 Aprile 2020

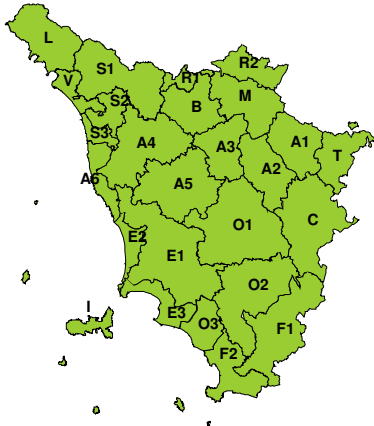


Mercoledì, 29 Aprile 2020

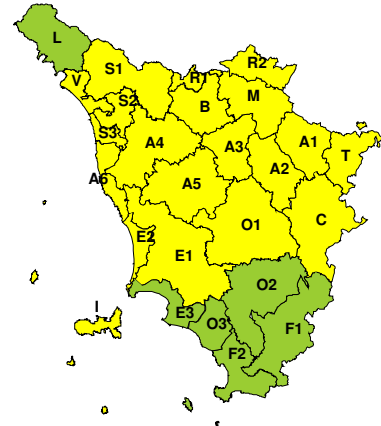


RISCHIO VENTO

Martedì, 28 Aprile 2020

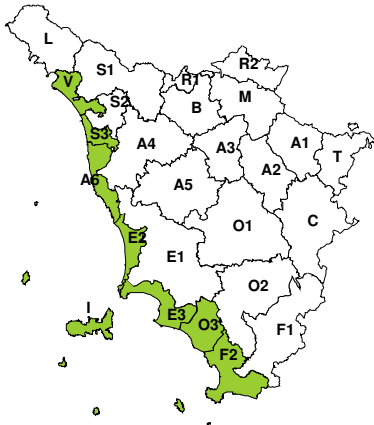


Mercoledì, 29 Aprile 2020

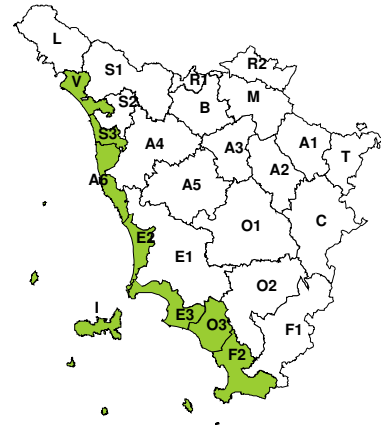


RISCHIO MAREGGIATE

Martedì, 28 Aprile 2020



Mercoledì, 29 Aprile 2020





RISCHIO NEVE

Martedì, 28 Aprile 2020

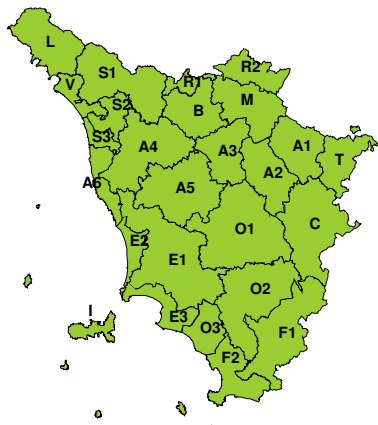


Mercoledì, 29 Aprile 2020



RISCHIO GHIACCIO

Martedì, 28 Aprile 2020



Mercoledì, 29 Aprile 2020

