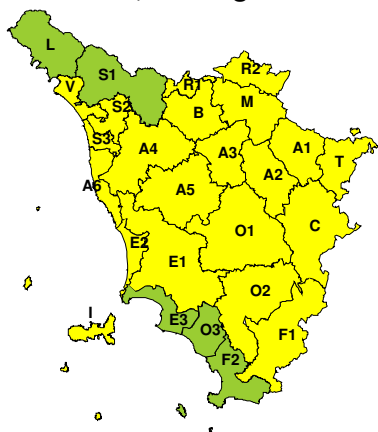
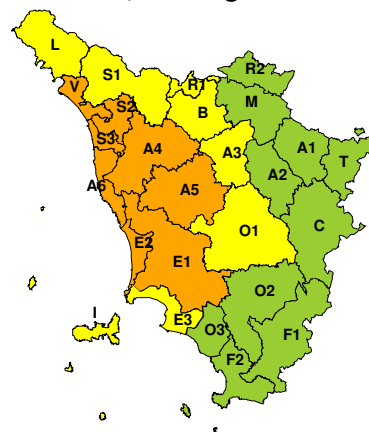


**BOLLETTINO DI VALUTAZIONE DELLE CRITICITÀ**Emissione di **Mercoledì, 10 Giugno 2020**, ore 13.11**AVVISO DI CRITICITÀ REGIONALE**Valido dalle ore 00.00 di **Giovedì, 11 Giugno 2020** alle ore 13.00 di **Giovedì, 11 Giugno 2020****Mercoledì, 10 Giugno 2020****Giovedì, 11 Giugno 2020****AREE INTERESSATE:**

- | | | |
|---|--|--|
| <ul style="list-style-type: none"> ■ A1-Arno-Casentino ■ A2-Arno-Valdarno Sup. ■ A3-Arno-Firenze ● A4-Valdarno Inf. ● A5-Valdelsa-Valdera ● A6-Arno-Costa ■ B-Bisenzio e Ombr. Pt ■ C-Valdichiana ● E1-Etruria | <ul style="list-style-type: none"> ● E2-Etruria-Costa Nord ■ E3-Etruria-Costa Sud ■ F1-Fiora e Alb. F2-Fiora e Alb.-Costa e G ■ I-Isole ■ L-Lunigiana ■ M-Mugello-Val di Sieve ■ O1-Ombr. Gr-Alto ■ O2-Ombr. Gr-Medio | <ul style="list-style-type: none"> O3-Ombr. Gr-Costa ■ R1-Reno ■ R2-Romagna-Toscana ■ S1-Serchio-Garf.-Lima ● S2-Serchio-Lucca ● S3-Serchio-Costa ■ T-Valtiberina ● V-Versilia |
|---|--|--|

Legenda criticità: VERDE, ■ GIALLO, ● ARANCIONE, ▲ ROSSO

PROVINCE INTERESSATE: AREZZO, FIRENZE, GROSSETO, LIVORNO, LUCCA, MASSA-CARRARA, PISA, PISTOIA, PRATO, SIENA

FENOMENI PREVISTI

Il Mediterraneo centrale è interessato da un campo di bassa pressione che mantiene attive condizioni di marcata instabilità fino a giovedì. Venerdì temporanea maggiore stabilità.

PIOGGIA: oggi, mercoledì, possibilità di rovesci e temporali sparsi, più probabili e frequenti sulle zone interne della regione. Dalla sera possibili isolati temporali su costa centro-settentrionale e Arcipelago a nord dell'Elba. Cumulati medi non significativi ovunque e massimi fino a non elevati. Intensità oraria fino a molto forte. Domani, giovedì, tra la notte e la mattina, possibili rovesci e temporali sparsi, localmente di forte intensità, sulle zone occidentali della regione (in particolare del centro-nord). I temporali localmente (più probabilmente tra le province di Lucca, Pisa e Livorno) potranno risultare stazionari. Nel pomeriggio di domani, residue precipitazioni, localmente a carattere di rovescio o isolato temporale interesseranno le zone interne. Cumulati medi fino a localmente abbondanti sulle zone costiere centro-settentrionali e sulle zone limitrofe, significativi altrove; cumulati non significativi su Appennino orientale. Massimi puntuali fino a localmente molto elevati sulle zone costiere centro-settentrionali e sulle zone limitrofe (più probabilmente tra le province di Lucca, Pisa e Livorno) e fino a non elevati altrove. Intensità orarie molto forti.

TEMPORALI: oggi, mercoledì, possibili forti temporali, più probabili e frequenti sulle zone interne della regione. Dalla sera possibili isolati temporali su costa centro-settentrionale e Arcipelago a nord dell'Elba. Domani, giovedì, tra la notte e la mattina, possibili temporali sparsi, localmente di forte intensità, sulle zone occidentali della regione (in particolare del centro-nord). I temporali localmente (più probabilmente tra le province di Lucca, Pisa e Livorno) potranno risultare stazionari. Nel pomeriggio di domani, giovedì, residui isolati temporali sulle zone interne. Possibili colpi di vento e



grandinate.

DESCRIZIONE DELLE CRITICITÀ PREVISTE:

Sulla base delle previsioni meteorologiche odierne e delle valutazioni dei possibili effetti al suolo effettuate, si prefigurano i seguenti scenari di criticità:

ZONE DI ALLERTA	RISCHIO	TEMPI	CRITICITÀ
A1, A2, A3, A4, A5 A6, B, C, E1, E2 F1, I, M, O1, O2 R1, R2, S2, S3, T V	IDROGEOLOGICO IDRAULICO RETICOLO MINORE	in corso fino alle ore 23.59 Mercoledì, 10 Giugno 2020	GIALLO
A4, A5, A6, E1, E2 S2, S3, V	IDROGEOLOGICO IDRAULICO RETICOLO MINORE	dalle ore 00.00 Giovedì, 11 Giugno 2020 alle ore 13.00 Giovedì, 11 Giugno 2020	ARANCIONE
A3, B, E3, I, L O1, R1, S1	IDROGEOLOGICO IDRAULICO RETICOLO MINORE	dalle ore 00.00 Giovedì, 11 Giugno 2020 alle ore 18.00 Giovedì, 11 Giugno 2020	GIALLO
A1, A2, A3, A4, A5 A6, B, C, E1, E2 F1, I, M, O1, O2 R1, R2, S2, S3, T V	TEMPORALI FORTI	in corso fino alle ore 23.59 Mercoledì, 10 Giugno 2020	GIALLO
A4, A5, A6, E1, E2 S2, S3, V	TEMPORALI FORTI	dalle ore 00.00 Giovedì, 11 Giugno 2020 alle ore 13.00 Giovedì, 11 Giugno 2020	ARANCIONE
A3, B, E3, I, L O1, R1, S1	TEMPORALI FORTI	dalle ore 00.00 Giovedì, 11 Giugno 2020 alle ore 18.00 Giovedì, 11 Giugno 2020	GIALLO



DESCRIZIONE DEGLI SCENARI DI EVENTO PREVISTI

IDROGEOLOGICO

IDRAULICO RETICOLO MINORE

Criticità Giallo: Possibilità di innesco di frane superficiali/colate rapide di detriti o fango in bacini di dimensioni limitate e ruscellamenti superficiali anche con trasporto di materiale con conseguenti possibili danni localizzati alle infrastrutture, edifici e attività agricole, cantieri, insediamenti civili e industriali esposti; possibile innalzamento dei livelli idrometrici dei corsi d'acqua minori, con inondazioni delle aree limitrofe, anche per effetto di criticità locali (tombature, restringimenti, occlusioni delle luci dei ponti, ecc); possibile scorrimento superficiale delle acque nelle strade con fenomeni di rigurgito dei sistemi di smaltimento delle acque piovane e con possibile tracimazione e coinvolgimento delle aree urbane depresse, dei locali interrati e di quelli posti a pian terreno lungo le vie potenzialmente interessate da deflussi idrici; possibili temporanee interruzioni della rete stradale e/o ferroviaria in prossimità di impluvi, canali, zone depresse (sottopassi, tunnel, avvallamenti stradali, etc.) e a valle di porzioni di versante interessate da fenomeni franosi; possibili limitati danni alle opere idrauliche di difesa delle sponde, alle attività agricole, ai cantieri, agli insediamenti civili e industriali in alveo; possibili criticità connesse a localizzate cadute massi.

IDROGEOLOGICO

IDRAULICO RETICOLO MINORE

Criticità Arancione: Possibilità di fenomeni diffusi di instabilità di versante, localmente anche profonda, in contesti geologici particolarmente critici nonché di frane superficiali e colate rapide di detriti o di fango; possibilità di significativi ruscellamenti superficiali, anche con trasporto di materiale, e di aperture di voragini per fenomeni di erosione; possibilità di innalzamento dei livelli idrometrici dei corsi d'acqua minori, con fenomeni di inondazione delle aree limitrofe, anche per effetto di criticità locali (tombature, restringimenti, occlusioni delle luci dei ponti, etc.). Possibili allagamenti di locali interrati e di quelli posti a pian terreno lungo vie potenzialmente interessate da deflussi idrici e danni e allagamenti a singoli edifici o centri abitati, infrastrutture, edifici e attività agricole, cantieri, insediamenti civili e industriali esposti ai suddetti fenomeni; possibili interruzioni della rete stradale e/o ferroviaria in prossimità di impluvie a valle di frane e colate di detrito in zone depresse in prossimità del reticolo idrografico; possibili danni alle opere di contenimento, regimazione e attraversamento dei corsi d'acqua; possibili danni a infrastrutture, edifici e attività agricole, cantieri, insediamenti civili e industriali situati in aree inondabili; possibili criticità connesse a cadute massi in più punti del territorio.

TEMPORALI FORTI

Criticità Giallo: In uno scenario caratterizzato da elevata incertezza previsionale, saranno possibili fenomeni intensi occasionalmente pericolosi per l'incolumità delle persone e in grado di causare disagi e danni a carattere locale. Saranno possibili gli effetti riconducibili al rischio **idrogeologico-idraulico reticolo minore**, che potrebbero verificarsi in maniera repentina ed improvvisa.

A causa delle violente raffiche di **vento**, saranno possibili ulteriori effetti tra cui ad esempio, rottura di rami e/o caduta di alberi, caduta di tegole, danni alle strutture provvisorie e/o agli edifici, abbattimento di pali, segnaletica e impalcature, trasporto di materiale, disagi e/o interruzione della viabilità e danneggiamenti alle reti di distribuzione di servizi (tra cui telefonia ed elettricità) con conseguenti interruzioni.

Nel caso in cui si verificano **grandinate** saranno inoltre possibili danni alle colture agricole, alle coperture degli edifici e agli automezzi.

Infine a causa delle **fulminazioni** saranno possibili danneggiamenti agli edifici, alberi e alle reti di distribuzione di servizi (tra cui telefonia ed elettricità) e eventualmente l'innesco di incendi in aree boschive.

TEMPORALI FORTI

Criticità Arancione: In uno scenario caratterizzato da incertezza previsionale, sono previsti fenomeni pericolosi per l'incolumità delle persone, in grado di causare disagi anche prolungati e danni consistenti su aree anche estese. Saranno possibili gli effetti riconducibili al rischio **idrogeologico-idraulico reticolo minore**, che potrebbero verificarsi in maniera repentina ed improvvisa.

A causa delle violente raffiche di **vento**, saranno possibili ulteriori effetti tra cui ad esempio, rottura di rami e/o caduta di alberi, caduta di tegole, danni alle strutture provvisorie e/o agli edifici, abbattimento di pali, segnaletica e impalcature, trasporto di materiale, disagi e/o interruzione della viabilità e danneggiamenti alle reti di distribuzione di servizi (tra cui telefonia ed elettricità) con conseguenti interruzioni.

Nel caso in cui si verificano **grandinate** saranno inoltre possibili danni alle colture agricole, alle coperture degli edifici e agli automezzi.

Infine a causa delle **fulminazioni** saranno possibili danneggiamenti agli edifici, alberi e alle reti di distribuzione di servizi (tra cui telefonia ed elettricità) e eventualmente l'innesco di incendi in aree boschive.

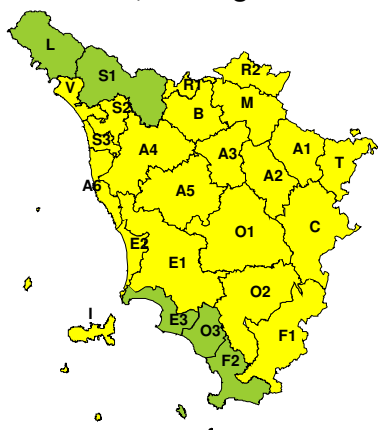


Si raccomanda di prendere visione durante l'evento dei Bollettini di Monitoraggio e Aggiornamento emessi a cadenze regolari sul sito www.cfr.toscana.it al fine di seguire l'evolversi della situazione meteo-idrologica.

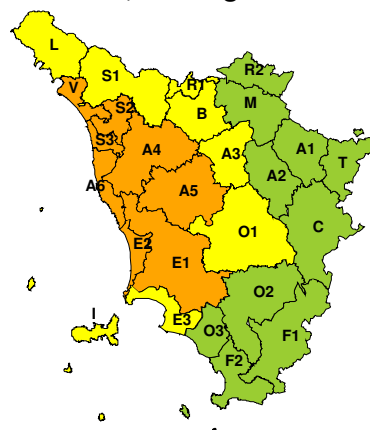
Centro Funzionale Regionale

RISCHIO IDROGEOLOGICO-IDRAULICO RETICOLO MINORE

Mercoledì, 10 Giugno 2020

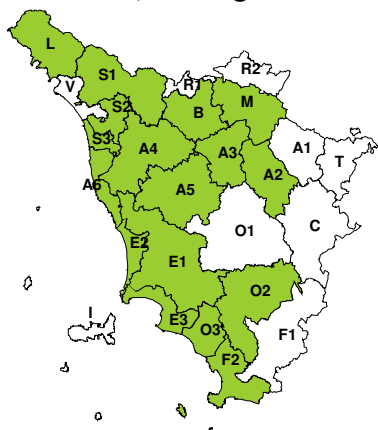


Giovedì, 11 Giugno 2020

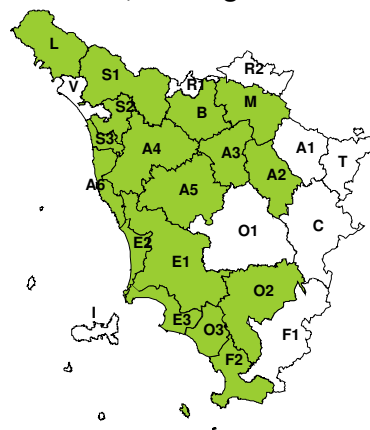


RISCHIO IDRAULICO RETICOLO PRINCIPALE

Mercoledì, 10 Giugno 2020



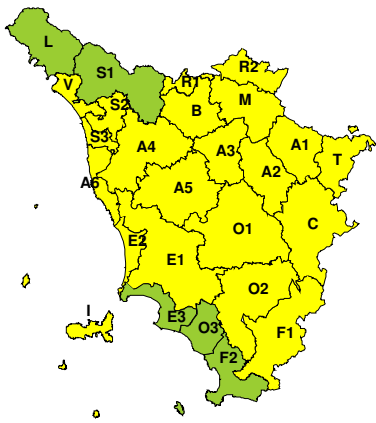
Giovedì, 11 Giugno 2020



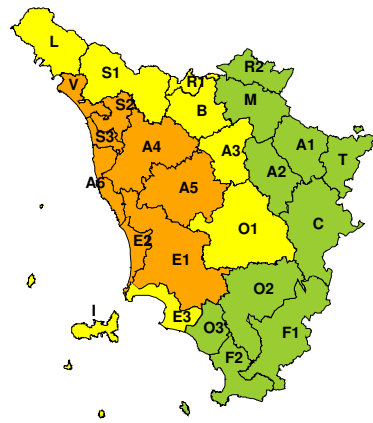


RISCHIO TEMPORALI FORTI

Mercoledì, 10 Giugno 2020

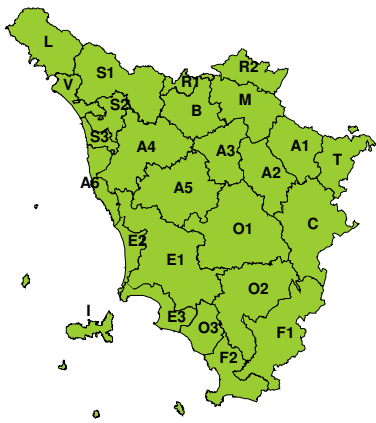


Giovedì, 11 Giugno 2020



RISCHIO VENTO

Mercoledì, 10 Giugno 2020

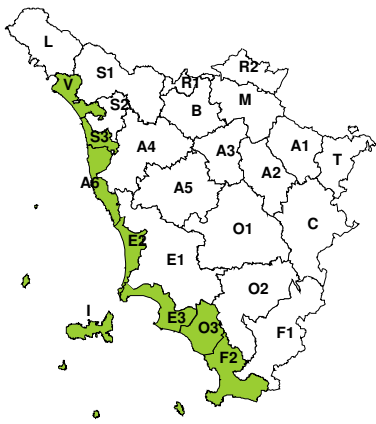


Giovedì, 11 Giugno 2020

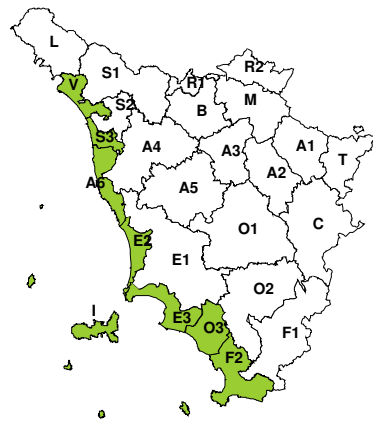


RISCHIO MAREGGIATE

Mercoledì, 10 Giugno 2020



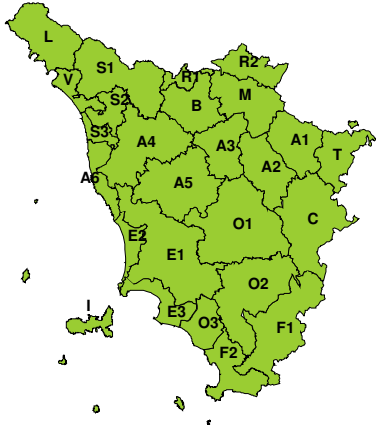
Giovedì, 11 Giugno 2020



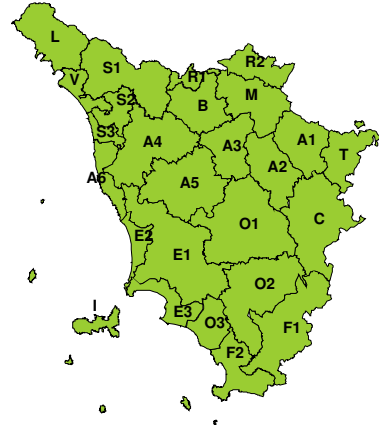


RISCHIO NEVE

Mercoledì, 10 Giugno 2020

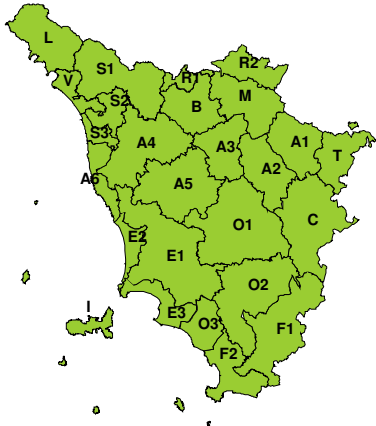


Giovedì, 11 Giugno 2020



RISCHIO GHIACCIO

Mercoledì, 10 Giugno 2020



Giovedì, 11 Giugno 2020

