

**BOLLETTINO DI VALUTAZIONE DELLE CRITICITÀ**Emissione di **Giovedì, 11 Giugno 2020**, ore 12.19**Giovedì, 11 Giugno 2020****Venerdì, 12 Giugno 2020****AREE INTERESSATE:**

- A1-Arno-Casentino
- A2-Arno-Valdarno Sup.
- ☐ **A3-Arno-Firenze**
- ☐ **A4-Valdarno Inf.**
- ☐ **A5-Valdelsa-Valdera**
- ☐ **A6-Arno-Costa**
- ☐ **B-Bisenzio e Ombr. Pt**
- C-Valdichiana
- ☐ **E1-Etruria**
- ☐ **E2-Etruria-Costa Nord**
- E3-Etruria-Costa Sud
- F1-Fiora e Alb.
- F2-Fiora e Alb.-Costa e G
- I-Isole
- ☐ **L-Lunigiana**
- M-Mugello-Val di Sieve
- ☐ **O1-Ombr. Gr-Alto**
- O2-Ombr. Gr-Medio
- O3-Ombr. Gr-Costa
- ☐ **R1-Reno**
- R2-Romagna-Toscana
- ☐ **S1-Serchio-Garf.-Lima**
- ☐ **S2-Serchio-Lucca**
- ☐ **S3-Serchio-Costa**
- T-Valtiberina
- ☐ **V-Versilia**

Legenda criticità: VERDE, ☐ GIALLO, ○ ARANCIONE, ▲ ROSSO**PROVINCE INTERESSATE:** FIRENZE, GROSSETO, LIVORNO, LUCCA, MASSA-CARRARA, PISA, PISTOIA, PRATO, SIENA**FENOMENI PREVISTI****TEMPORALI:** oggi, giovedì, possibilità di forti rovesci o temporali, in trasferimento dalla fascia costiera alle zone interne nel pomeriggio con cumulati fino a localmente abbondanti, e intensità oraria anche temporaneamente forte. Possibili locali colpi di vento o occasionali grandinate.**DESCRIZIONE DELLE CRITICITÀ PREVISTE:**

Sulla base delle previsioni meteorologiche odierne e delle valutazioni dei possibili effetti al suolo effettuate, si prefigurano i seguenti scenari di criticità:

ZONE DI ALLERTA	RISCHIO	TEMPI	CRITICITÀ
A3, A4, A5, A6, B E1, E2, L, O1, R1 S1, S2, S3, V	IDROGEOLOGICO IDRAULICO RETICOLO MINORE	dalle ore 13.00 Giovedì, 11 Giugno 2020 alle ore 18.00 Giovedì, 11 Giugno 2020	GIALLO
A3, A4, A5, A6, B E1, E2, L, O1, R1 S1, S2, S3, V	TEMPORALI FORTI	dalle ore 13.00 Giovedì, 11 Giugno 2020 alle ore 18.00 Giovedì, 11 Giugno 2020	GIALLO



DESCRIZIONE DEGLI SCENARI DI EVENTO PREVISTI

IDROGEOLOGICO

IDRAULICO RETICOLO MINORE

Criticità Giallo: Possibilità di innesco di frane superficiali/colate rapide di detriti o fango in bacini di dimensioni limitate e ruscellamenti superficiali anche con trasporto di materiale con conseguenti possibili danni localizzati alle infrastrutture, edifici e attività agricole, cantieri, insediamenti civili e industriali esposti; possibile innalzamento dei livelli idrometrici dei corsi d'acqua minori, con inondazioni delle aree limitrofe, anche per effetto di criticità locali (tombature, restringimenti, occlusioni delle luci dei ponti, ecc); possibile scorrimento superficiale delle acque nelle strade con fenomeni di rigurgito dei sistemi di smaltimento delle acque piovane e con possibile tracimazione e coinvolgimento delle aree urbane depresse, dei locali interrati e di quelli posti a pian terreno lungo le vie potenzialmente interessate da deflussi idrici; possibili temporanee interruzioni della rete stradale e/o ferroviaria in prossimità di impluvi, canali, zone depresse (sottopassi, tunnel, avvallamenti stradali, etc.) e a valle di porzioni di versante interessate da fenomeni franosi; possibili limitati danni alle opere idrauliche di difesa delle sponde, alle attività agricole, ai cantieri, agli insediamenti civili e industriali in alveo; possibili criticità connesse a localizzate cadute massi.

TEMPORALI FORTI

Criticità Giallo: In uno scenario caratterizzato da elevata incertezza previsionale, saranno possibili fenomeni intensi occasionalmente pericolosi per l'incolumità delle persone e in grado di causare disagi e danni a carattere locale. Saranno possibili gli effetti riconducibili al rischio **idrogeologico-idraulico reticolo minore**, che potrebbero verificarsi in maniera repentina ed improvvisa.

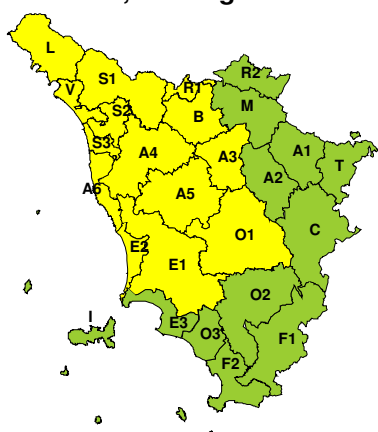
A causa delle violente raffiche di **vento**, saranno possibili ulteriori effetti tra cui ad esempio, rottura di rami e/o caduta di alberi, caduta di tegole, danni alle strutture provvisorie e/o agli edifici, abbattimento di pali, segnaletica e impalcature, trasporto di materiale, disagi e/o interruzione della viabilità e danneggiamenti alle reti di distribuzione di servizi (tra cui telefonia ed elettricità) con conseguenti interruzioni.

Nel caso in cui si verificano **grandinate** saranno inoltre possibili danni alle colture agricole, alle coperture degli edifici e agli automezzi.

Infine a causa delle **fulminazioni** saranno possibili danneggiamenti agli edifici, alberi e alle reti di distribuzione di servizi (tra cui telefonia ed elettricità) e eventualmente l'innesco di incendi in aree boschive.

RISCHIO IDROGEOLOGICO-IDRAULICO RETICOLO MINORE

Giovedì, 11 Giugno 2020



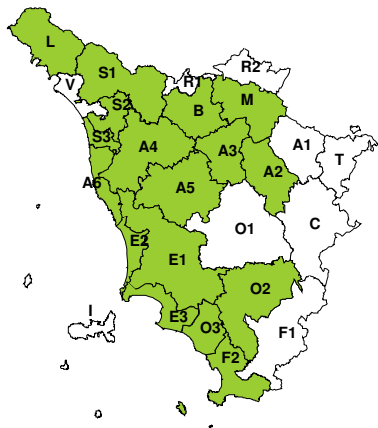
Venerdì, 12 Giugno 2020



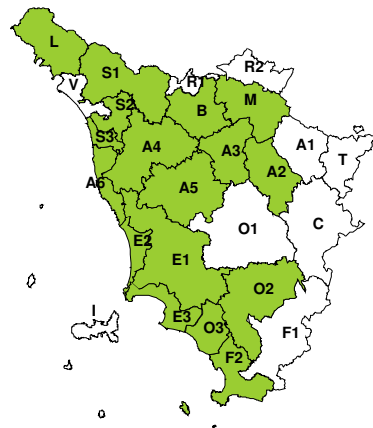


RISCHIO IDRAULICO RETICOLO PRINCIPALE

Giovedì, 11 Giugno 2020

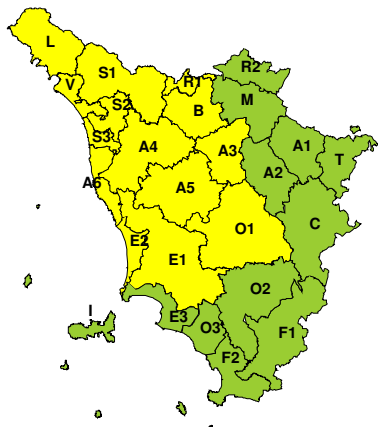


Venerdì, 12 Giugno 2020



RISCHIO TEMPORALI FORTI

Giovedì, 11 Giugno 2020

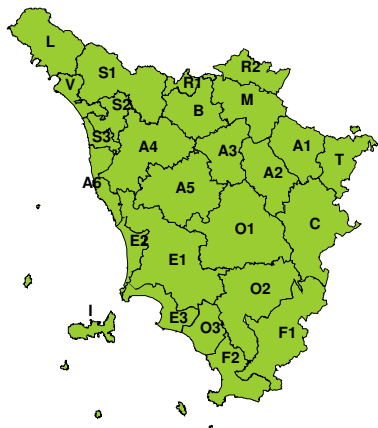


Venerdì, 12 Giugno 2020



RISCHIO VENTO

Giovedì, 11 Giugno 2020



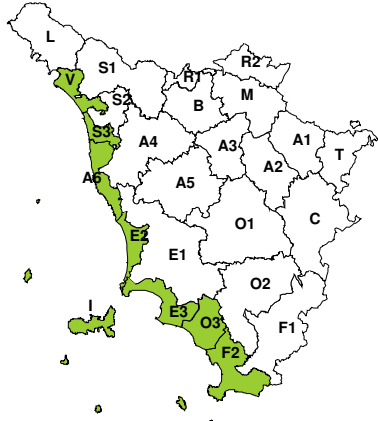
Venerdì, 12 Giugno 2020



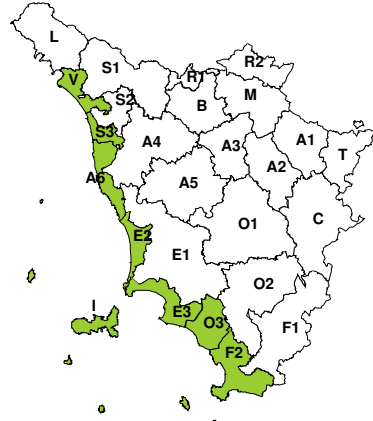


RISCHIO MAREGGIATE

Giovedì, 11 Giugno 2020

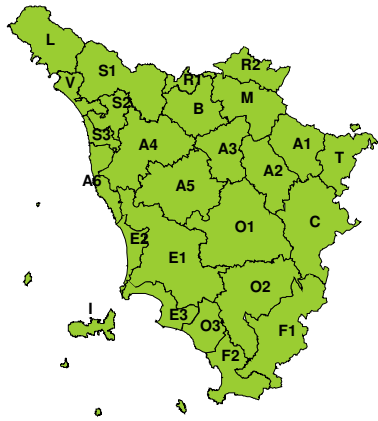


Venerdì, 12 Giugno 2020



RISCHIO NEVE

Giovedì, 11 Giugno 2020

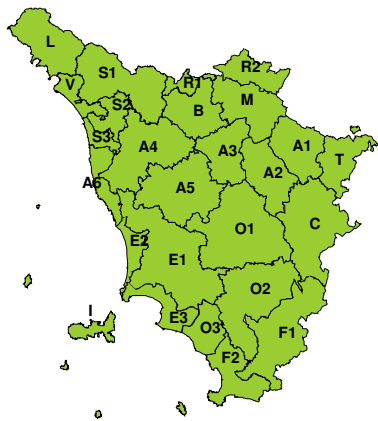


Venerdì, 12 Giugno 2020



RISCHIO GHIACCIO

Giovedì, 11 Giugno 2020



Venerdì, 12 Giugno 2020

