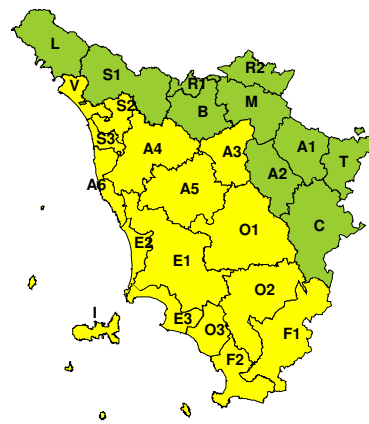


**BOLLETTINO DI VALUTAZIONE DELLE CRITICITÀ**Emissione di **Sabato, 19 Settembre 2020**, ore 12.08**Sabato, 19 Settembre 2020****Domenica, 20 Settembre 2020****AREE INTERESSATE:**

- | | | |
|-----------------------|-----------------------------|-----------------------|
| A1-Arno-Casentino | □ E2-Etruria-Costa Nord | □ O3-Ombr. Gr-Costa |
| A2-Arno-Valdarno Sup. | □ E3-Etruria-Costa Sud | R1-Reno |
| □ A3-Arno-Firenze | □ F1-Fiora e Alb. | R2-Romagna-Toscana |
| □ A4-Valdarno Inf. | □ F2-Fiora e Alb.-Costa e G | S1-Serchio-Garf.-Lima |
| □ A5-Valdelsa-Valdera | □ I-Isole | □ S2-Serchio-Lucca |
| □ A6-Arno-Costa | L-Lunigiana | □ S3-Serchio-Costa |
| B-Bisenzio e Ombr. Pt | M-Mugello-Val di Sieve | T-Valtiberina |
| C-Valdichiana | □ O1-Ombr. Gr-Alto | □ V-Versilia |
| □ E1-Etruria | □ O2-Ombr. Gr-Medio | |

Legenda criticità: VERDE, □ GIALLO, ○ ARANCIONE, ▲ ROSSO

PROVINCE INTERESSATE: FIRENZE, GROSSETO, LIVORNO, LUCCA, MASSA-CARRARA, PISA, PISTOIA, SIENA

FENOMENI PREVISTI

oggi, sabato, stabile e soleggiato. Domani, domenica, una saccatura atlantica si avvicinerà alla nostra penisola, determinando l'afflusso di aria umida e instabile con peggioramento sulla Toscana nella seconda parte della giornata con rovesci sparsi e locali temporali localmente anche forti.

PIOGGIA:Dalla tarda mattinata di domani, domenica, peggioramento con rovesci sparsi e locali temporali anche di forte intensità, possibili ovunque ma più probabili su Arcipelago e zone occidentali della regione. Cumulati medi localmente significativi e massimi elevati con intensità oraria anche molto forte.

TEMPORALI:Dalla tarda mattinata di domani, domenica, possibilità di forti, più probabili su Arcipelago e zone occidentali della regione. Possibili colpi di vento e grandinate.

DESCRIZIONE DELLE CRITICITÀ PREVISTE:

Sulla base delle previsioni meteorologiche odierne e delle valutazioni dei possibili effetti al suolo effettuate, si prefigurano i seguenti scenari di criticità:



ZONE DI ALLERTA	RISCHIO	TEMPI	CRITICITÀ
A3, A4, A5, A6, E1 E2, E3, F1, F2, I O1, O2, O3, S2, S3 V	IDROGEOLOGICO IDRAULICO RETICOLO MINORE	dalle ore 13.00 Domenica, 20 Settembre 2020 alle ore 23.59 Domenica, 20 Settembre 2020	GIALLO
A3, A4, A5, A6, E1 E2, E3, F1, F2, I O1, O2, O3, S2, S3 V	TEMPORALI FORTI	dalle ore 13.00 Domenica, 20 Settembre 2020 alle ore 23.59 Domenica, 20 Settembre 2020	GIALLO

DESCRIZIONE DEGLI SCENARI DI EVENTO PREVISTI

IDROGEOLOGICO

IDRAULICO RETICOLO MINORE

Criticità Giallo: Possibilità di innesco di frane superficiali/colate rapide di detriti o fango in bacini di dimensioni limitate e ruscellamenti superficiali anche con trasporto di materiale con conseguenti possibili danni localizzati alle infrastrutture, edifici e attività agricole, cantieri, insediamenti civili e industriali esposti; possibile innalzamento dei livelli idrometrici dei corsi d'acqua minori, con inondazioni delle aree limitrofe, anche per effetto di criticità locali (tombature, restringimenti, occlusioni delle luci dei ponti, ecc); possibile scorrimento superficiale delle acque nelle strade con fenomeni di rigurgito dei sistemi di smaltimento delle acque piovane e con possibile tracimazione e coinvolgimento delle aree urbane depresse, dei locali interrati e di quelli posti a pian terreno lungo le vie potenzialmente interessate da deflussi idrici; possibili temporanee interruzioni della rete stradale e/o ferroviaria in prossimità di impluvi, canali, zone depresse (sottopassi, tunnel, avvallamenti stradali, etc.) e a valle di porzioni di versante interessate da fenomeni franosi; possibili limitati danni alle opere idrauliche di difesa delle sponde, alle attività agricole, ai cantieri, agli insediamenti civili e industriali in alveo; possibili criticità connesse a localizzate cadute massi.

TEMPORALI FORTI

Criticità Giallo: In uno scenario caratterizzato da elevata incertezza previsionale, saranno possibili fenomeni intensi occasionalmente pericolosi per l'incolumità delle persone e in grado di causare disagi e danni a carattere locale. Saranno possibili gli effetti riconducibili al rischio **idrogeologico-idraulico reticolo minore**, che potrebbero verificarsi in maniera repentina ed improvvisa.

A causa delle violente raffiche di **vento**, saranno possibili ulteriori effetti tra cui ad esempio, rottura di rami e/o caduta di alberi, caduta di tegole, danni alle strutture provvisorie e/o agli edifici, abbattimento di pali, segnaletica e impalcature, trasporto di materiale, disagi e/o interruzione della viabilità e danneggiamenti alle reti di distribuzione di servizi (tra cui telefonia ed elettricità) con conseguenti interruzioni.

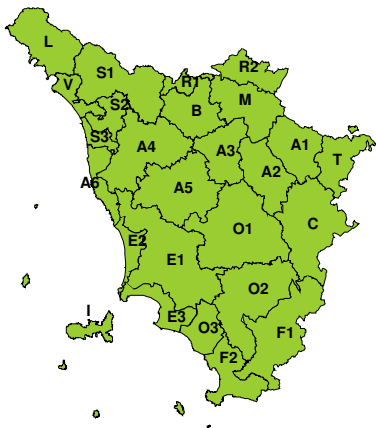
Nel caso in cui si verificano **grandinate** saranno inoltre possibili danni alle colture agricole, alle coperture degli edifici e agli automezzi.

Infine a causa delle **fulminazioni** saranno possibili danneggiamenti agli edifici, alberi e alle reti di distribuzione di servizi (tra cui telefonia ed elettricità) e eventualmente l'innesco di incendi in aree boschive.

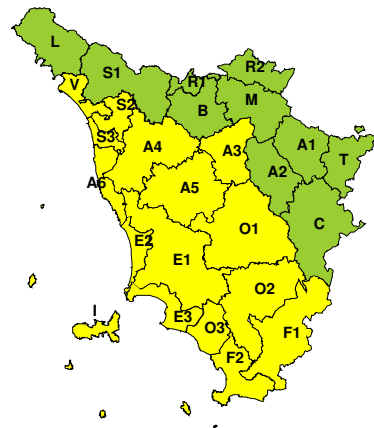


RISCHIO IDROGEOLOGICO-IDRAULICO RETICOLO MINORE

Sabato, 19 Settembre 2020

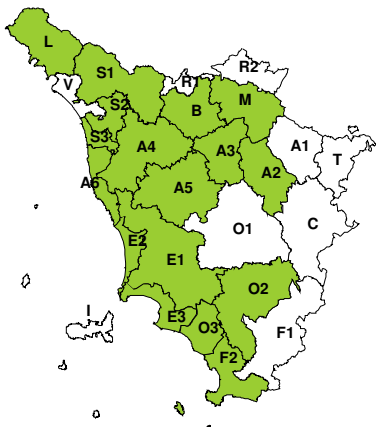


Domenica, 20 Settembre 2020

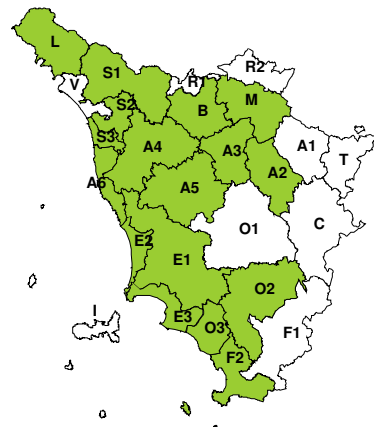


RISCHIO IDRAULICO RETICOLO PRINCIPALE

Sabato, 19 Settembre 2020

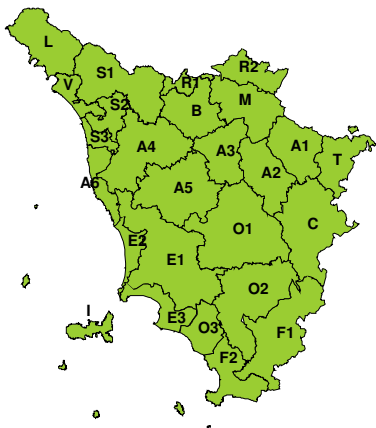


Domenica, 20 Settembre 2020

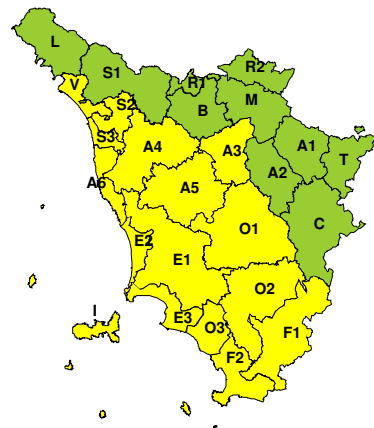


RISCHIO TEMPORALI FORTI

Sabato, 19 Settembre 2020



Domenica, 20 Settembre 2020



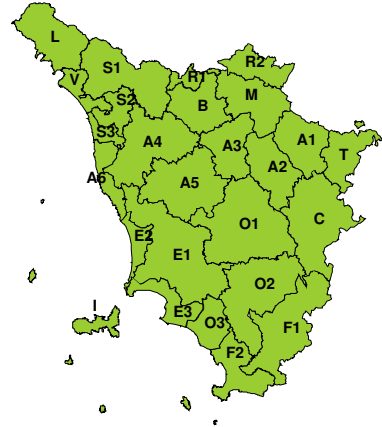


RISCHIO VENTO

Sabato, 19 Settembre 2020

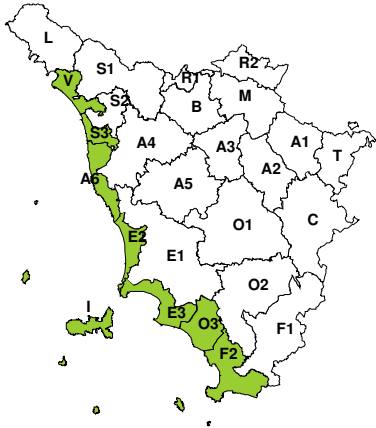


Domenica, 20 Settembre 2020

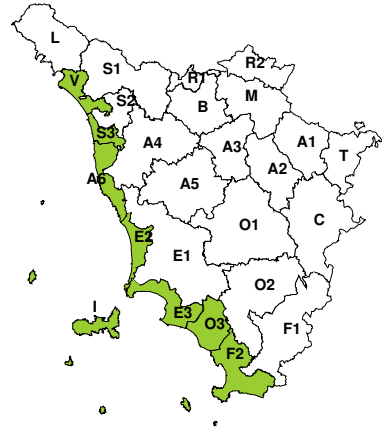


RISCHIO MAREGGIATE

Sabato, 19 Settembre 2020

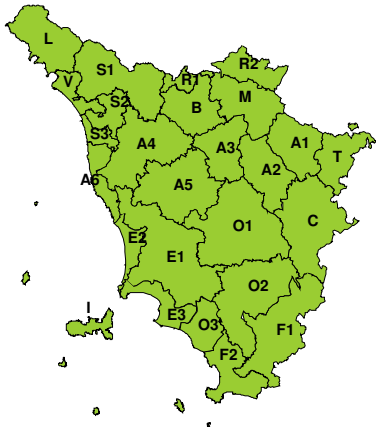


Domenica, 20 Settembre 2020

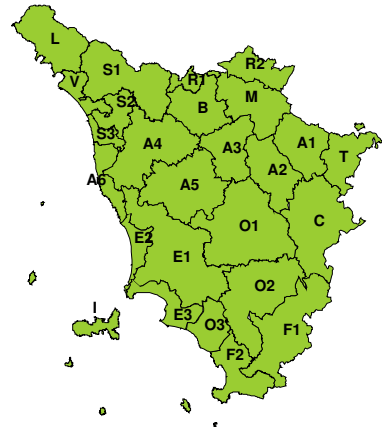


RISCHIO NEVE

Sabato, 19 Settembre 2020



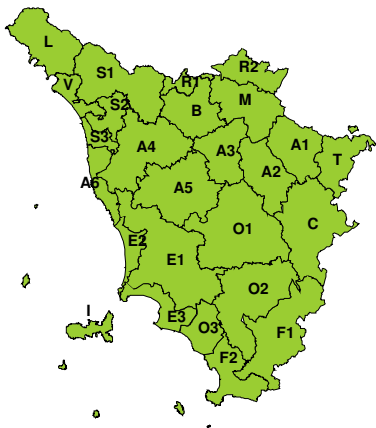
Domenica, 20 Settembre 2020





RISCHIO GHIACCIO

Sabato, 19 Settembre 2020



Domenica, 20 Settembre 2020

