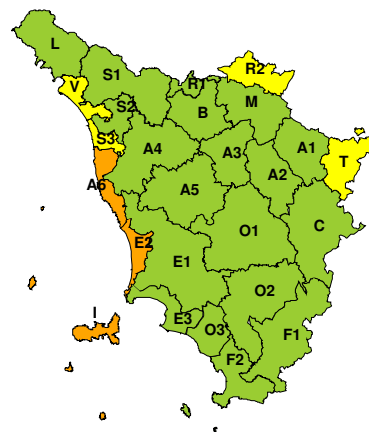


**BOLLETTINO DI VALUTAZIONE DELLE CRITICITÀ**Emissione di **Lunedì, 10 Febbraio 2020**, ore 12.28**AVVISO DI CRITICITÀ REGIONALE**Valido dalle ore 18.00 di **Lunedì, 10 Febbraio 2020** alle ore 10.00 di **Martedì, 11 Febbraio 2020****Lunedì, 10 Febbraio 2020****Martedì, 11 Febbraio 2020****AREE INTERESSATE:**

- | | | |
|--|--|--|
| <ul style="list-style-type: none"> A1-Arno-Casentino A2-Arno-Valdarno Sup. A3-Arno-Firenze A4-Valdarno Inf. A5-Valdelsa-Valdera ● A6-Arno-Costa B-Bisenzio e Ombr. Pt C-Valdichiana E1-Etruria | <ul style="list-style-type: none"> ● E2-Etruria-Costa Nord E3-Etruria-Costa Sud F1-Fiora e Alb. F2-Fiora e Alb.-Costa e G ● I-Isole L-Lunigiana M-Mugello-Val di Sieve O1-Ombr. Gr-Alto O2-Ombr. Gr-Medio | <ul style="list-style-type: none"> O3-Ombr. Gr-Costa R1-Reno ■ R2-Romagna-Toscana S1-Serchio-Garf.-Lima S2-Serchio-Lucca ■ S3-Serchio-Costa ■ T-Valtiberina ■ V-Versilia |
|--|--|--|

Legenda criticità: VERDE, ■ GIALLO, ● ARANCIONE, ▲ ROSSO

PROVINCE INTERESSATE: AREZZO, FIRENZE, LIVORNO, LUCCA, MASSA-CARRARA, PISA

FENOMENI PREVISTI

la Toscana è interessata da un flusso di correnti miti ed umide di origine atlantica cui si associano deboli piogge sulle zone settentrionali. Domani, martedì, generale miglioramento ma con sostenuta ventilazione occidentale.

VENTO: fino al primo pomeriggio di domani, martedì, forti raffiche da ovest, sud-ovest sulla costa centrale, sui crinali appenninici e sottovento ad essi. **MARE:** dal pomeriggio di oggi e fino alle prime ore di domani, martedì, mare molto agitato a largo a nord dell'Elba e sulla costa centrale, molto mosso o agitato altrove.

DESCRIZIONE DELLE CRITICITÀ PREVISTE:

Sulla base delle previsioni meteorologiche odierne e delle valutazioni dei possibili effetti al suolo effettuate, si prefigurano i seguenti scenari di criticità:



ZONE DI ALLERTA	RISCHIO	TEMPI	CRITICITÀ
A6, E2, I	MAREGGIATE	in corso fino alle ore 18.00 Lunedì, 10 Febbraio 2020	GIALLO
A6, E2, I	MAREGGIATE	dalle ore 18.00 Lunedì, 10 Febbraio 2020 alle ore 10.00 Martedì, 11 Febbraio 2020	ARANCIONE
A6, E2, I	MAREGGIATE	dalle ore 10.00 Martedì, 11 Febbraio 2020 alle ore 13.00 Martedì, 11 Febbraio 2020	GIALLO
S3, V	MAREGGIATE	in corso fino alle ore 13.00 Martedì, 11 Febbraio 2020	GIALLO
A6, E2, I, R2, T	VENTO	in corso fino alle ore 10.00 Martedì, 11 Febbraio 2020	GIALLO

DESCRIZIONE DEGLI SCENARI DI EVENTO PREVISTI

MAREGGIATE

Criticità Giallo: Sono possibili fenomeni occasionalmente pericolosi per l'incolumità delle persone, in grado di causare disagi e danni a carattere locale.

Sono possibili localizzati e temporanei problemi ai tratti stradali a ridosso della battigia con localizzate interruzioni della viabilità. Sono possibili problemi o danneggiamenti agli stabilimenti balneari e alle attività marittime. Sono possibili ritardi nei collegamenti marittimi. Si possono verificare situazioni di locale pericolo per la balneazione, per la navigazione da diporto e per le attività sportive.

MAREGGIATE

Criticità Arancione: Sono previsti fenomeni pericolosi per l'incolumità delle persone, in grado di causare disagi anche prolungati e danni consistenti su aree anche estese.

Sono possibili problemi ai tratti stradali a ridosso della battigia con interruzione della viabilità. Sono possibili danneggiamenti agli stabilimenti balneari e alle attività marittime. Sono possibili prolungati ritardi o interruzione nei collegamenti marittimi. Si possono verificare situazioni di pericolo per la balneazione, per la navigazione da diporto e per le attività sportive.

VENTO

Criticità Giallo: Sono possibili fenomeni occasionalmente pericolosi per l'incolumità delle persone, in grado di causare disagi e danni a carattere locale.

Sono possibili isolate rotture di rami e/o caduta di alberi, caduta di tegole e cornicioni, localizzati danni alle strutture provvisorie, con trasporto di materiale vario.

Sono possibili localizzati problemi alla circolazione stradale in particolare su viadotti e ponti, con temporanee interruzioni della viabilità. Sono possibili occasionali disagi dovuti a ritardi o cancellazioni dei collegamenti terrestri, ferroviari, aerei e marittimi.

Sono possibili occasionali problemi alle reti di distribuzione di servizi (tra cui telefonia ed elettricità) con temporanee interruzioni dei servizi.

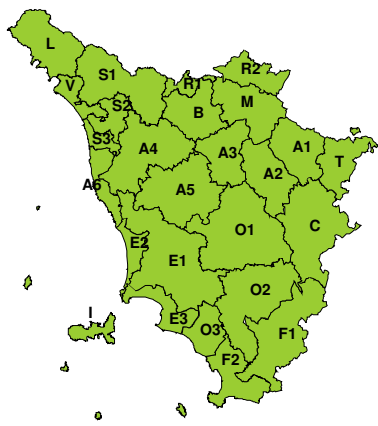
Si raccomanda di prendere visione durante l'evento dei Bollettini di Monitoraggio e Aggiornamento emessi a cadenze regolari sul sito www.cfr.toscana.it al fine di seguire l'evolversi della situazione meteo-idrologica.

Centro Funzionale Regionale



RISCHIO IDROGEOLOGICO-IDRAULICO RETICOLO MINORE

Lunedì, 10 Febbraio 2020



Martedì, 11 Febbraio 2020

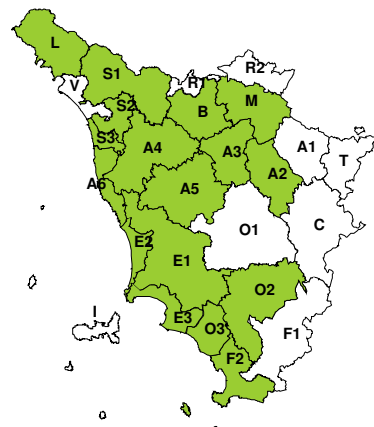


RISCHIO IDRAULICO RETICOLO PRINCIPALE

Lunedì, 10 Febbraio 2020

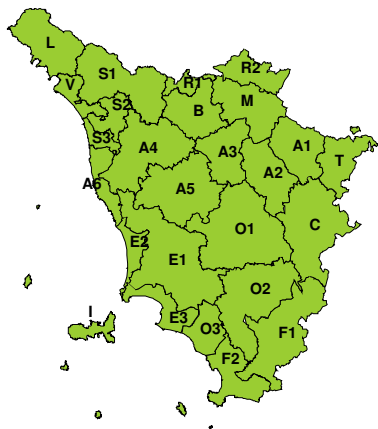


Martedì, 11 Febbraio 2020

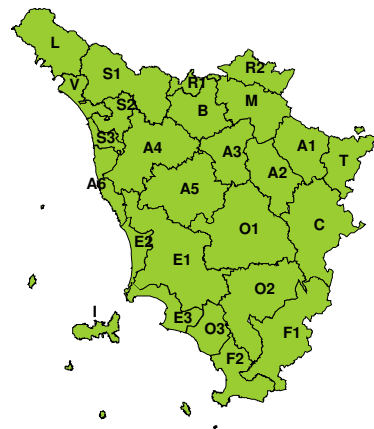


RISCHIO TEMPORALI FORTI

Lunedì, 10 Febbraio 2020



Martedì, 11 Febbraio 2020





RISCHIO VENTO

Lunedì, 10 Febbraio 2020

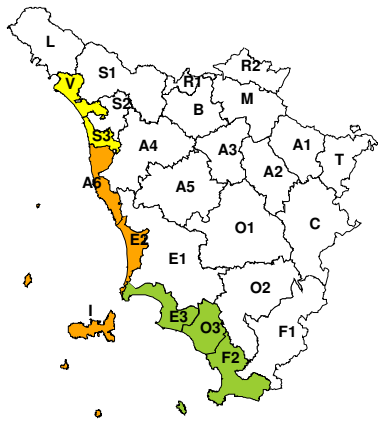


Martedì, 11 Febbraio 2020

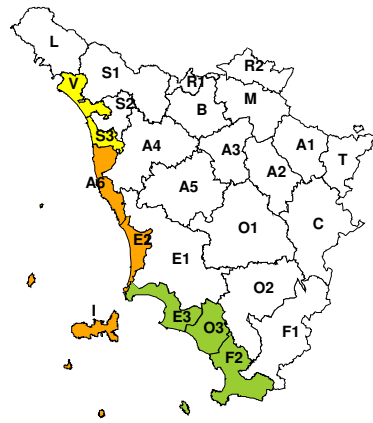


RISCHIO MAREGGIATE

Lunedì, 10 Febbraio 2020



Martedì, 11 Febbraio 2020



RISCHIO NEVE

Lunedì, 10 Febbraio 2020



Martedì, 11 Febbraio 2020





RISCHIO GHIACCIO

Lunedì, 10 Febbraio 2020



Martedì, 11 Febbraio 2020

