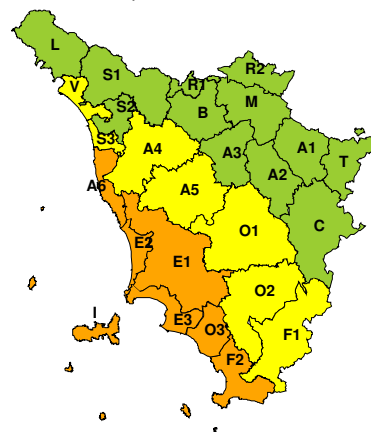


**BOLLETTINO DI VALUTAZIONE DELLE CRITICITÀ**Emissione di **Martedì, 25 Febbraio 2020**, ore 12.26**AVVISO DI CRITICITÀ REGIONALE**Valido dalle ore 07.00 di **Mercoledì, 26 Febbraio 2020** alle ore 20.00 di **Mercoledì, 26 Febbraio 2020****Martedì, 25 Febbraio 2020****Mercoledì, 26 Febbraio 2020****AREE INTERESSATE:**

- |                              |                                    |                            |
|------------------------------|------------------------------------|----------------------------|
| A1-Arno-Casentino            | ● <b>E2-Etruria-Costa Nord</b>     | ● <b>O3-Ombr. Gr-Costa</b> |
| A2-Arno-Valdarno Sup.        | ● <b>E3-Etruria-Costa Sud</b>      | R1-Reno                    |
| A3-Arno-Firenze              | ■ <b>F1-Fiora e Alb.</b>           | R2-Romagna-Toscana         |
| ■ <b>A4-Valdarno Inf.</b>    | ● <b>F2-Fiora e Alb.-Costa e G</b> | S1-Serchio-Garf.-Lima      |
| ■ <b>A5-Valdelsa-Valdera</b> | ● <b>I-Isole</b>                   | S2-Serchio-Lucca           |
| ● <b>A6-Arno-Costa</b>       | L-Lunigiana                        | ■ <b>S3-Serchio-Costa</b>  |
| B-Bisenzio e Ombr. Pt        | M-Mugello-Val di Sieve             | T-Valtiberina              |
| C-Valdichiana                | ■ <b>O1-Ombr. Gr-Alto</b>          | ■ <b>V-Versilia</b>        |
| ● <b>E1-Etruria</b>          | ■ <b>O2-Ombr. Gr-Medio</b>         |                            |

**Legenda criticità:** VERDE, ■ GIALLO, ● ARANCIONE, ▲ ROSSO

**PROVINCE INTERESSATE:** FIRENZE, GROSSETO, LIVORNO, LUCCA, MASSA-CARRARA, PISA, PISTOIA, SIENA

**FENOMENI PREVISTI**

**VENTO:** domani, mercoledì, vento molto forte occidentale su Arcipelago e costa centro-meridionale; vento forte sulle zone limitrofe.

**MARE:** domani, mercoledì, mare agitato o molto agitato sul settore settentrionale; molto mosso in aumento a agitato nel pomeriggio sul settore meridionale.

**TEMPORALI:** domani, mercoledì, possibili temporali sulle zone più occidentali e meridionali della regione. Colpi di vento e grandinate solo occasionali.

**DESCRIZIONE DELLE CRITICITÀ PREVISTE:**

Sulla base delle previsioni meteorologiche odierne e delle valutazioni dei possibili effetti al suolo effettuate, si prefigurano i seguenti scenari di criticità:



<b>ZONE DI ALLERTA</b>	<b>RISCHIO</b>	<b>TEMPI</b>	<b>CRITICITÀ</b>
E3, F2, O3, S3, V	MAREGGIATE	dalle ore 12.00 Mercoledì, 26 Febbraio 2020 alle ore 20.00 Mercoledì, 26 Febbraio 2020	GIALLO
A6, E2, I	MAREGGIATE	dalle ore 07.00 Mercoledì, 26 Febbraio 2020 alle ore 20.00 Mercoledì, 26 Febbraio 2020	ARANCIONE
A6, E2, I	MAREGGIATE	dalle ore 00.00 Mercoledì, 26 Febbraio 2020 alle ore 07.00 Mercoledì, 26 Febbraio 2020	GIALLO
A6, E2, I	MAREGGIATE	dalle ore 20.00 Mercoledì, 26 Febbraio 2020 alle ore 23.59 Mercoledì, 26 Febbraio 2020	GIALLO
A4, A5, F1, O1, O2	VENTO	dalle ore 10.00 Mercoledì, 26 Febbraio 2020 alle ore 20.00 Mercoledì, 26 Febbraio 2020	GIALLO
A6, E1, E2, E3, F2 I, O3	VENTO	dalle ore 10.00 Mercoledì, 26 Febbraio 2020 alle ore 20.00 Mercoledì, 26 Febbraio 2020	ARANCIONE
A6, E2, I	VENTO	dalle ore 03.00 Mercoledì, 26 Febbraio 2020 alle ore 10.00 Mercoledì, 26 Febbraio 2020	GIALLO



## DESCRIZIONE DEGLI SCENARI DI EVENTO PREVISTI

### MAREGGIATE

**Criticità Giallo:** Sono possibili fenomeni occasionalmente pericolosi per l'incolumità delle persone, in grado di causare disagi e danni a carattere locale.

Sono possibili localizzati e temporanei problemi ai tratti stradali a ridosso della battigia con localizzate interruzioni della viabilità. Sono possibili problemi o danneggiamenti agli stabilimenti balneari e alle attività marittime. Sono possibili ritardi nei collegamenti marittimi. Si possono verificare situazioni di locale pericolo per la balneazione, per la navigazione da diporto e per le attività sportive.

### MAREGGIATE

**Criticità Arancione:** Sono possibili fenomeni occasionalmente pericolosi per l'incolumità delle persone, in grado di causare disagi e danni a carattere locale.

Sono possibili localizzati e temporanei problemi ai tratti stradali a ridosso della battigia con localizzate interruzioni della viabilità. Sono possibili problemi o danneggiamenti agli stabilimenti balneari e alle attività marittime. Sono possibili ritardi nei collegamenti marittimi. Si possono verificare situazioni di locale pericolo per la balneazione, per la navigazione da diporto e per le attività sportive.

### VENTO

**Criticità Giallo:** Sono possibili fenomeni occasionalmente pericolosi per l'incolumità delle persone, in grado di causare disagi e danni a carattere locale.

Sono possibili isolate rotture di rami e/o caduta di alberi, caduta di tegole e cornicioni, localizzati danni alle strutture provvisorie, con trasporto di materiale vario.

Sono possibili localizzati problemi alla circolazione stradale in particolare su viadotti e ponti, con temporanee interruzioni della viabilità. Sono possibili occasionali disagi dovuti a ritardi o cancellazioni dei collegamenti terrestri, ferroviari, aerei e marittimi.

Sono possibili occasionali problemi alle reti di distribuzione di servizi (tra cui telefonia ed elettricità) con temporanee interruzioni dei servizi.

### VENTO

**Criticità Arancione:** Sono previsti fenomeni pericolosi per l'incolumità delle persone, in grado di causare disagi anche prolungati e danni consistenti su aree anche estese.

Sono possibili rotture di rami e/o caduta di alberi, caduta di tegole e cornicioni, danni alle strutture provvisorie ed in maniera isolata agli edifici, con trasporto di materiale vario.

Sono possibili problemi alla circolazione stradale in particolare su viadotti e ponti, con interruzione della viabilità. Sono possibili disagi a causa di ritardi o cancellazioni dei collegamenti terrestri, ferroviari, aerei e marittimi.

Sono possibili danneggiamenti alle reti aeree di distribuzione di servizi (tra cui telefonia ed elettricità) con interruzioni dei servizi.

Si raccomanda di prendere visione durante l'evento dei Bollettini di Monitoraggio e Aggiornamento emessi a cadenze regolari sul sito [www.cfr.toscana.it](http://www.cfr.toscana.it) al fine di seguire l'evolversi della situazione meteo-idrologica.

Centro Funzionale Regionale



**RISCHIO IDROGEOLOGICO-IDRAULICO RETICOLO MINORE**

**Martedì, 25 Febbraio 2020**

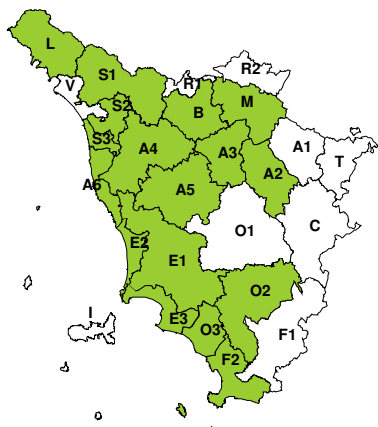


**Mercoledì, 26 Febbraio 2020**

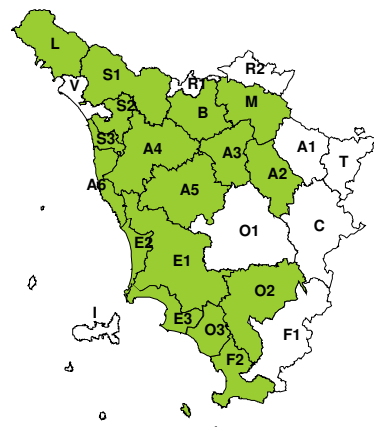


**RISCHIO IDRAULICO RETICOLO PRINCIPALE**

**Martedì, 25 Febbraio 2020**



**Mercoledì, 26 Febbraio 2020**



**RISCHIO TEMPORALI FORTI**

**Martedì, 25 Febbraio 2020**



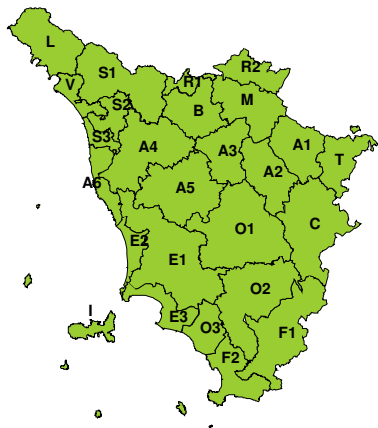
**Mercoledì, 26 Febbraio 2020**



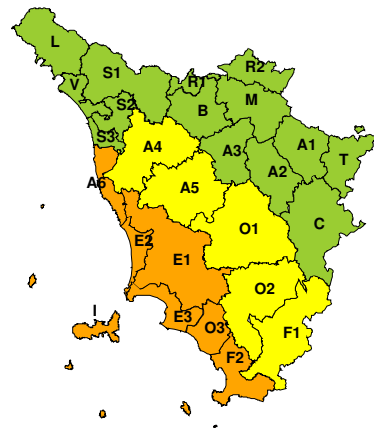


**RISCHIO VENTO**

**Martedì, 25 Febbraio 2020**

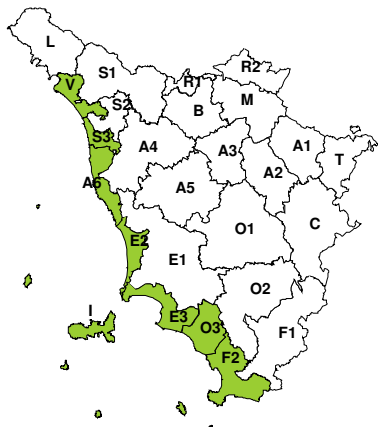


**Mercoledì, 26 Febbraio 2020**

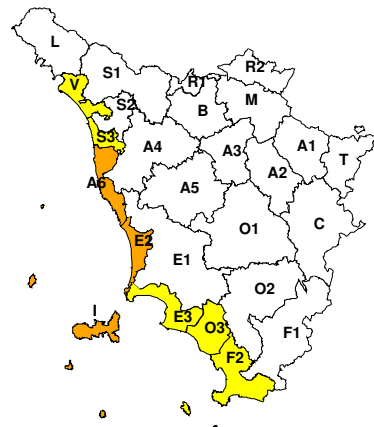


**RISCHIO MAREGGIATE**

**Martedì, 25 Febbraio 2020**

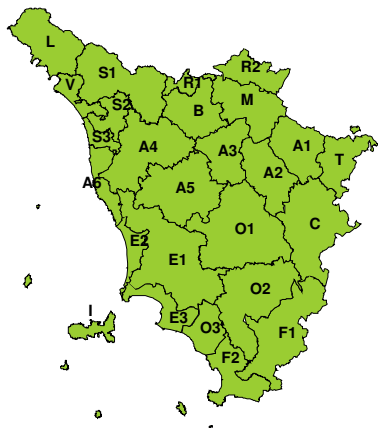


**Mercoledì, 26 Febbraio 2020**



**RISCHIO NEVE**

**Martedì, 25 Febbraio 2020**



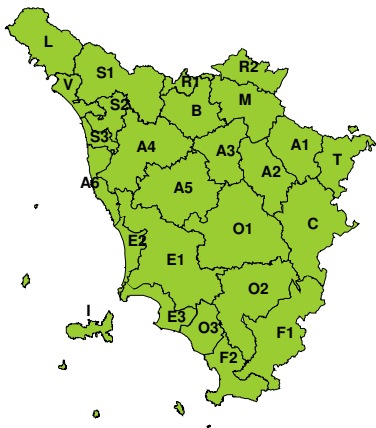
**Mercoledì, 26 Febbraio 2020**





**RISCHIO GHIACCIO**

**Martedì, 25 Febbraio 2020**



**Mercoledì, 26 Febbraio 2020**

