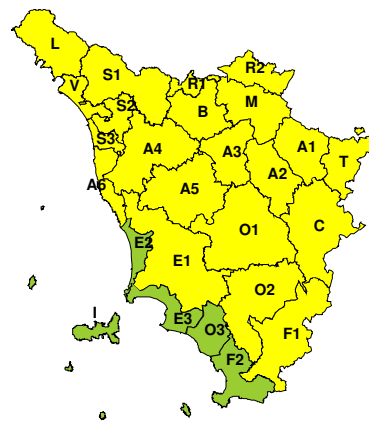


**BOLLETTINO DI VALUTAZIONE DELLE CRITICITÀ**Emissione di **Lunedì, 11 Gennaio 2021**, ore 11.50**Lunedì, 11 Gennaio 2021****Martedì, 12 Gennaio 2021****AREE INTERESSATE:**

- A1-Arno-Casentino
- A2-Arno-Valdarno Sup.
- A3-Arno-Firenze
- A4-Valdarno Inf.
- A5-Valdelsa-Valdera
- A6-Arno-Costa
- B-Bisenzio e Ombr. Pt
- C-Valdichiana
- E1-Etruria
- E2-Etruria-Costa Nord
- E3-Etruria-Costa Sud
- F1-Fiora e Alb.
- F2-Fiora e Alb.-Costa e G
- I-Isole
- L-Lunigiana
- M-Mugello-Val di Sieve
- O1-Ombr. Gr-Alto
- O2-Ombr. Gr-Medio
- O3-Ombr. Gr-Costa
- R1-Reno
- R2-Romagna-Toscana
- S1-Serchio-Garf.-Lima
- S2-Serchio-Lucca
- S3-Serchio-Costa
- T-Valtiberina
- V-Versilia

**Legenda criticità:** VERDE, ■ GIALLO, ● ARANCIONE, ▲ ROSSO

**PROVINCE INTERESSATE:** AREZZO, FIRENZE, GROSSETO, LIVORNO, LUCCA, MASSA-CARRARA, PISA, PISTOIA, PRATO, SIENA

**FENOMENI PREVISTI**

pressione in graduale aumento sul Mediterraneo occidentale.

**NEVE:** oggi, lunedì, fino al pomeriggio residue deboli nevicate o fenomeni di nevischio su Casentino e alta Val Tiberina (zone di confine con Emilia-Romagna e Marche). Accumuli inferiori a 2-3 cm.

**GHIACCIO:** dalla sera di oggi, lunedì, e fino alla mattina di domani, martedì, temperature sotto zero su gran parte della regione; sarà pertanto possibile la presenza di ghiaccio (locale), in particolare nelle zone interessate dalle nevicate nei giorni scorsi e nei tratti stradali più umidi e meno esposti al sole durante il giorno.

**DESCRIZIONE DELLE CRITICITÀ PREVISTE:**

Sulla base delle previsioni meteorologiche odierne e delle valutazioni dei possibili effetti al suolo effettuate, si prefigurano i seguenti scenari di criticità:

ZONE DI ALLERTA	RISCHIO	TEMPI	CRITICITÀ
A1, A2, A3, A4, A5 A6, B, C, E1, F1 L, M, O1, O2, R1 R2, S1, S2, S3, T V	GHIACCIO	dalle ore 00.00 Martedì, 12 Gennaio 2021 alle ore 10.00 Martedì, 12 Gennaio 2021	<b>GIALLO</b>



**DESCRIZIONE DEGLI SCENARI DI EVENTO PREVISTI**

**GHIACCIO**

**Criticità Giallo:** Sono possibili fenomeni occasionalmente pericolosi per l'incolumità delle persone, in grado di causare disagi e danni a carattere locale.

Sono possibili localizzati problemi negli spostamenti, temporanei o localizzati problemi alla circolazione stradale, localizzati ritardi nei collegamenti terrestri, ferroviari ed aerei. Sono possibili temporanei problemi alle reti di distribuzione di servizi (acqua, luce, gas, telefonia) con localizzate interruzioni.

**RISCHIO IDROGEOLOGICO-IDRAULICO RETICOLO MINORE**

**Lunedì, 11 Gennaio 2021**

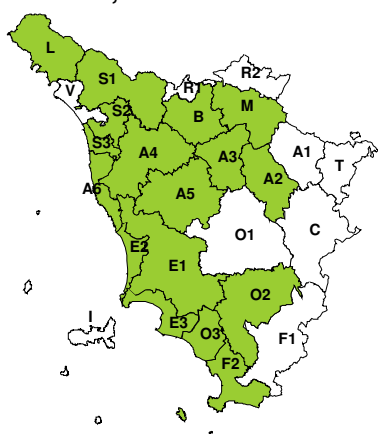


**Martedì, 12 Gennaio 2021**

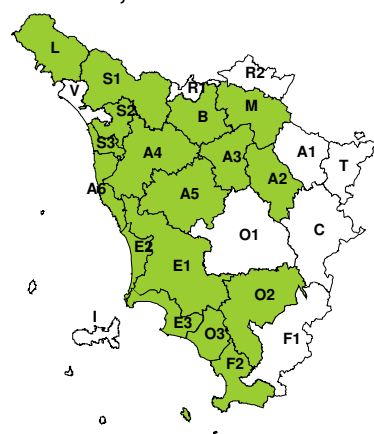


**RISCHIO IDRAULICO RETICOLO PRINCIPALE**

**Lunedì, 11 Gennaio 2021**



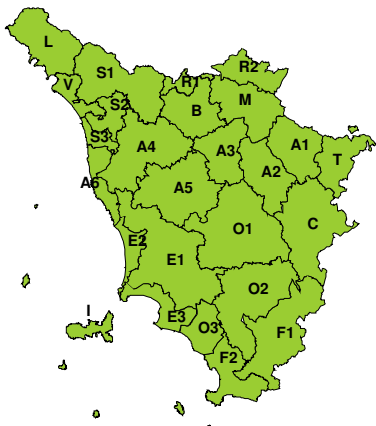
**Martedì, 12 Gennaio 2021**





**RISCHIO TEMPORALI FORTI**

**Lunedì, 11 Gennaio 2021**

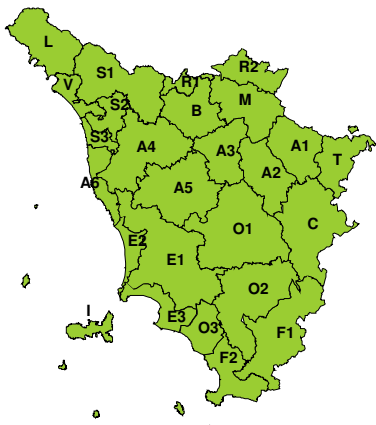


**Martedì, 12 Gennaio 2021**



**RISCHIO VENTO**

**Lunedì, 11 Gennaio 2021**

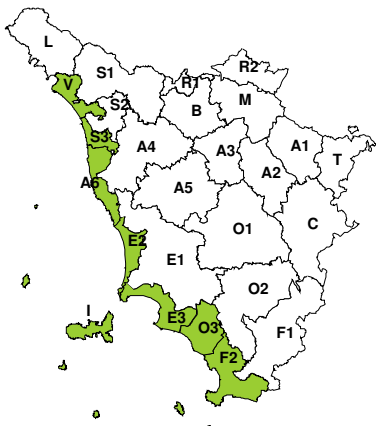


**Martedì, 12 Gennaio 2021**

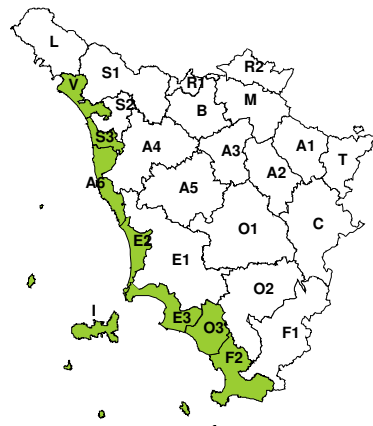


**RISCHIO MAREGGIATE**

**Lunedì, 11 Gennaio 2021**



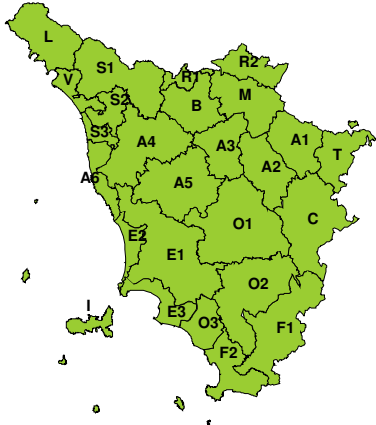
**Martedì, 12 Gennaio 2021**



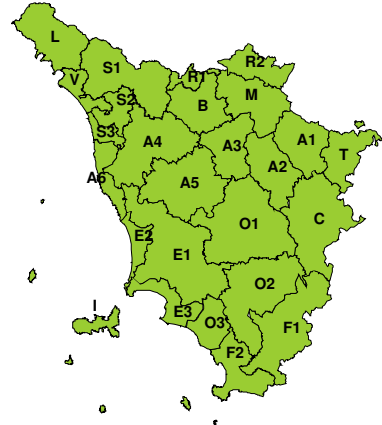


**RISCHIO NEVE**

**Lunedì, 11 Gennaio 2021**

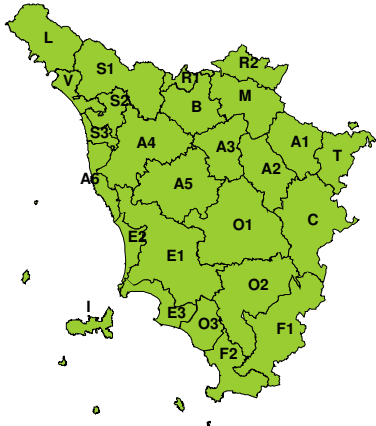


**Martedì, 12 Gennaio 2021**



**RISCHIO GHIACCIO**

**Lunedì, 11 Gennaio 2021**



**Martedì, 12 Gennaio 2021**

