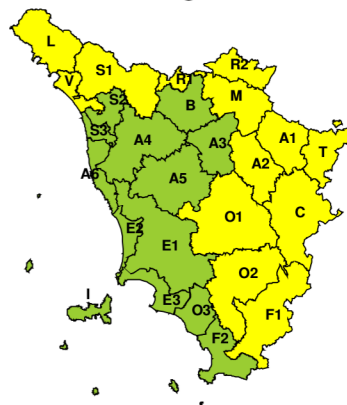


**BOLLETTINO DI VALUTAZIONE DELLE CRITICITÀ**Emissione di **Domenica, 22 Agosto 2021**, ore 12.03**Domenica, 22 Agosto 2021****Lunedì, 23 Agosto 2021****AREE INTERESSATE:**

- | | | |
|--|---|---|
| <ul style="list-style-type: none"> ■ A1-Arno-Casentino ■ A2-Arno-Valdarno Sup. A3-Arno-Firenze A4-Valdarno Inf. A5-Valdelsa-Valdera A6-Arno-Costa B-Bisenzio e Ombr. Pt ■ C-Valdichiana E1-Etruria | <ul style="list-style-type: none"> E2-Etruria-Costa Nord E3-Etruria-Costa Sud ■ F1-Fiora e Alb. F2-Fiora e Alb.-Costa e G I-Isole ■ L-Lunigiana ■ M-Mugello-Val di Sieve ■ O1-Ombr. Gr-Alto ■ O2-Ombr. Gr-Medio | <ul style="list-style-type: none"> O3-Ombr. Gr-Costa ■ R1-Reno ■ R2-Romagna-Toscana ■ S1-Serchio-Garf.-Lima S2-Serchio-Lucca S3-Serchio-Costa ■ T-Valtiberina ■ V-Versilia |
|--|---|---|

Legenda criticità: VERDE, ■ GIALLO, ● ARANCIONE, ▲ ROSSO

PROVINCE INTERESSATE: AREZZO, FIRENZE, GROSSETO, LUCCA, MASSA-CARRARA, PISTOIA, PRATO, SIENA

FENOMENI PREVISTI

pressione in calo domani per l'avvicinarsi di una perturbazione.

PIOGGIA: domani, lunedì, precipitazioni, anche temporalesche, più probabili sul nord-ovest e Appennino tosco-emiliano in mattinata, nel pomeriggio sul centro-sud della regione, in particolare senese e aretino. Cumulati massimi localmente elevati, medi significativi a ridosso dell'Appennino e zone orientali; intensità forte o localmente molto forte.

TEMPORALI: domani, lunedì, rovesci e temporali sparsi, anche di forte intensità, più probabili in mattinata sulle zone nord-occidentali e nel pomeriggio sulle zone appenniniche, sul senese e sull'aretino. Possibilità di colpi di vento e grandinate.

DESCRIZIONE DELLE CRITICITÀ PREVISTE:

Sulla base delle previsioni meteorologiche odierne e delle valutazioni dei possibili effetti al suolo effettuate, si prefigurano i seguenti scenari di criticità:



ZONE DI ALLERTA	RISCHIO	TEMPI	CRITICITÀ
L, S1, V	TEMPORALI FORTI	dalle ore 08.00 Lunedì, 23 Agosto 2021 alle ore 17.00 Lunedì, 23 Agosto 2021	GIALLO
A1, A2, C, F1, M O1, O2, R1, R2, T	TEMPORALI FORTI	dalle ore 12.00 Lunedì, 23 Agosto 2021 alle ore 23.59 Lunedì, 23 Agosto 2021	GIALLO

DESCRIZIONE DEGLI SCENARI DI EVENTO PREVISTI

TEMPORALI FORTI

Criticità Giallo: In uno scenario caratterizzato da elevata incertezza previsionale, saranno possibili fenomeni intensi occasionalmente pericolosi per l'incolumità delle persone e in grado di causare disagi e danni a carattere locale. Saranno possibili gli effetti riconducibili al rischio **idrogeologico-idraulico reticolo minore**, che potrebbero verificarsi in maniera repentina ed improvvisa.

A causa delle violente raffiche di **vento**, saranno possibili ulteriori effetti tra cui ad esempio, rottura di rami e/o caduta di alberi, caduta di tegole, danni alle strutture provvisorie e/o agli edifici, abbattimento di pali, segnaletica e impalcature, trasporto di materiale, disagi e/o interruzione della viabilità e danneggiamenti alle reti di distribuzione di servizi (tra cui telefonia ed elettricità) con conseguenti interruzioni.

Nel caso in cui si verificano **grandinate** saranno inoltre possibili danni alle colture agricole, alle coperture degli edifici e agli automezzi.

Infine a causa delle **fulminazioni** saranno possibili danneggiamenti agli edifici, alberi e alle reti di distribuzione di servizi (tra cui telefonia ed elettricità) e eventualmente l'innescio di incendi in aree boschive.

RISCHIO IDROGEOLOGICO-IDRAULICO RETICOLO MINORE

Domenica, 22 Agosto 2021



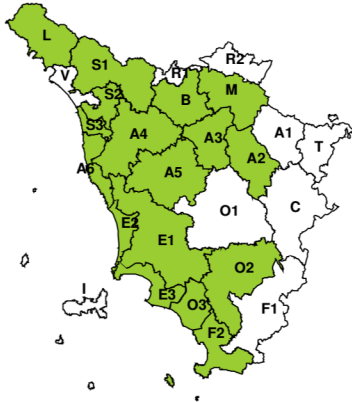
Lunedì, 23 Agosto 2021



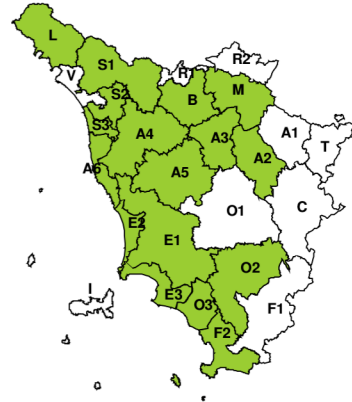


RISCHIO IDRAULICO RETICOLO PRINCIPALE

Domenica, 22 Agosto 2021



Lunedì, 23 Agosto 2021

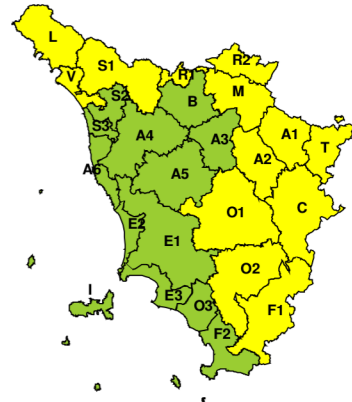


RISCHIO TEMPORALI FORTI

Domenica, 22 Agosto 2021



Lunedì, 23 Agosto 2021



RISCHIO VENTO

Domenica, 22 Agosto 2021



Lunedì, 23 Agosto 2021





RISCHIO MAREGGIATE

Domenica, 22 Agosto 2021



Lunedì, 23 Agosto 2021



RISCHIO NEVE

Domenica, 22 Agosto 2021



Lunedì, 23 Agosto 2021



RISCHIO GHIACCIO

Domenica, 22 Agosto 2021



Lunedì, 23 Agosto 2021

