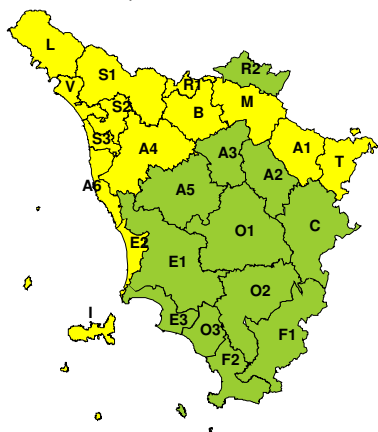
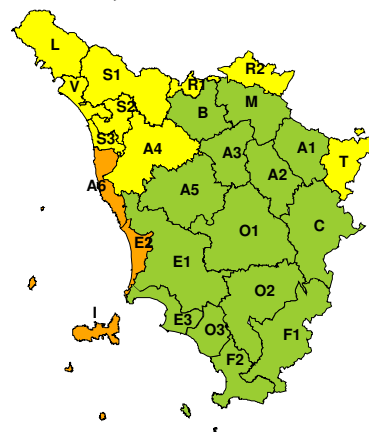


**BOLLETTINO DI VALUTAZIONE DELLE CRITICITÀ**Emissione di **Domenica, 07 Febbraio 2021**, ore 12.51**AVVISO DI CRITICITÀ REGIONALE**Valido dalle ore 00.00 di **Lunedì, 08 Febbraio 2021** alle ore 12.00 di **Lunedì, 08 Febbraio 2021****Domenica, 07 Febbraio 2021****Lunedì, 08 Febbraio 2021****AREE INTERESSATE:**

- **A1-Arno-Casentino**
A2-Arno-Valdarno Sup.
A3-Arno-Firenze
- **A4-Valdarno Inf.**
A5-Valdelsa-Valdera
- **A6-Arno-Costa**
- **B-Bisenzio e Ombr. Pt**
C-Valdichiana
E1-Etruria

- **E2-Etruria-Costa Nord**
E3-Etruria-Costa Sud
F1-Fiora e Alb.
F2-Fiora e Alb.-Costa e G
- **I-Isole**
- **L-Lunigiana**
- **M-Mugello-Val di Sieve**
O1-Ombr. Gr-Alto
O2-Ombr. Gr-Medio

- O3-Ombr. Gr-Costa
- **R1-Reno**
- **R2-Romagna-Toscana**
- **S1-Serchio-Garf.-Lima**
- **S2-Serchio-Lucca**
- **S3-Serchio-Costa**
- **T-Valtiberina**
- **V-Versilia**

Legenda criticità: VERDE, ■ GIALLO, ● ARANCIONE, ▲ ROSSO

PROVINCE INTERESSATE: AREZZO, FIRENZE, LIVORNO, LUCCA, MASSA-CARRARA, PISA, PISTOIA, PRATO

FENOMENI PREVISTI

una vasta depressione si estende su gran parte dell'Europa; una perturbazione sta interessando l'Italia e sarà seguita da aria umida e instabile.

PIOGGIA: nella seconda parte della giornata di oggi, domenica, piogge sparse e locali rovesci interesseranno soprattutto le zone interne e tenderanno ad attenuarsi in serata. Cumulati medi significativi sulle zone di nord-ovest e appenniniche con massimi non elevati; cumulati medi e massimi non significativi sul resto delle aree interne.

Domani, lunedì, piogge sparse in mattinata, più diffuse dal tardo pomeriggio sulle zone settentrionali. Cumulati medi significativi sul nord-ovest con massimi localmente elevati sui rilievi; cumulati non significativi altrove.

TEMPORALI: oggi, domenica, possibilità di isolati temporali.

VENTO: oggi, domenica, vento di Libeccio in graduale intensificazione con raffiche tese sull'Appennino, zone sottovento e dalla sera sul litorale livornese. Domani, lunedì, Libeccio con forti raffiche sulla costa livornese, sull'Arcipelago, sull'Appennino e zone sottovento; raffiche temporaneamente forti anche in collina e localmente in pianura.

MARE: oggi, domenica, moto ondosso in aumento fino a mare molto mosso. Domani, lunedì, mare agitato a nord dell'Elba, molto agitato su Arcipelago e costa livornese. Moto ondosso in attenuazione dal pomeriggio.

DESCRIZIONE DELLE CRITICITÀ PREVISTE:

Sulla base delle previsioni meteorologiche odierne e delle valutazioni dei possibili effetti al suolo effettuate, si prefigurano



i seguenti scenari di criticità:

ZONE DI ALLERTA	RISCHIO	TEMPI	CRITICITÀ
A1, A4, A6, B, L M, R1, S1, S2, S3 T, V	IDROGEOLOGICO IDRAULICO RETICOLO MINORE	in corso fino alle ore 23.59 Domenica, 07 Febbraio 2021	GIALLO
A6, E2, I	MAREGGIATE	dalle ore 20.00 Domenica, 07 Febbraio 2021 alle ore 00.00 Lunedì, 08 Febbraio 2021	GIALLO
A6, E2, I	MAREGGIATE	dalle ore 00.00 Lunedì, 08 Febbraio 2021 alle ore 12.00 Lunedì, 08 Febbraio 2021	ARANCIONE
S3, V	MAREGGIATE	dalle ore 20.00 Domenica, 07 Febbraio 2021 alle ore 23.59 Lunedì, 08 Febbraio 2021	GIALLO
A6, E2, I	MAREGGIATE	dalle ore 12.00 Lunedì, 08 Febbraio 2021 alle ore 23.59 Lunedì, 08 Febbraio 2021	GIALLO
A4, A6, E2, I, L R1, R2, S1, S2, S3 T, V	VENTO	dalle ore 00.00 Lunedì, 08 Febbraio 2021 alle ore 23.59 Lunedì, 08 Febbraio 2021	GIALLO

**DESCRIZIONE DEGLI SCENARI DI EVENTO PREVISTI****IDROGEOLOGICO****IDRAULICO RETICOLO MINORE**

Criticità Giallo: Possibilità di innesco di frane superficiali/colate rapide di detriti o fango in bacini di dimensioni limitate e ruscellamenti superficiali anche con trasporto di materiale con conseguenti possibili danni localizzati alle infrastrutture, edifici e attività agricole, cantieri, insediamenti civili e industriali esposti; possibile innalzamento dei livelli idrometrici dei corsi d'acqua minori, con inondazioni delle aree limitrofe, anche per effetto di criticità locali (tombature, restringimenti, occlusioni delle luci dei ponti, ecc.); possibile scorrimento superficiale delle acque nelle strade con fenomeni di rigurgito dei sistemi di smaltimento delle acque piovane e con possibile tracimazione e coinvolgimento delle aree urbane depresse, dei locali interrati e di quelli posti a pian terreno lungo le vie potenzialmente interessate da deflussi idrici; possibili temporanee interruzioni della rete stradale e/o ferroviaria in prossimità di impluvi, canali, zone depresse (sottopassi, tunnel, avvallamenti stradali, etc.) e a valle di porzioni di versante interessate da fenomeni franosi; possibili limitati danni alle opere idrauliche e di difesa delle sponde, alle attività agricole, ai cantieri, agli insediamenti civili e industriali in alveo; possibili criticità connesse a localizzate cadute massi.

MAREGGIATE

Criticità Giallo: Sono possibili fenomeni occasionalmente pericolosi per l'incolumità delle persone, in grado di causare disagi e danni a carattere locale.

Sono possibili localizzati e temporanei problemi ai tratti stradali a ridosso della battigia con localizzate interruzioni della viabilità. Sono possibili problemi o danneggiamenti agli stabilimenti balneari e alle attività marittime. Sono possibili ritardi nei collegamenti marittimi. Si possono verificare situazioni di locale pericolo per la balneazione, per la navigazione da diporto e per le attività sportive.

MAREGGIATE

Criticità Arancione: Sono previsti fenomeni pericolosi per l'incolumità delle persone, in grado di causare disagi anche prolungati e danni consistenti su aree anche estese.

Sono possibili problemi ai tratti stradali a ridosso della battigia con interruzione della viabilità. Sono possibili danneggiamenti agli stabilimenti balneari e alle attività marittime. Sono possibili prolungati ritardi o interruzione nei collegamenti marittimi. Si possono verificare situazioni di pericolo per la balneazione, per la navigazione da diporto e per le attività sportive.

VENTO

Criticità Giallo: Sono possibili fenomeni occasionalmente pericolosi per l'incolumità delle persone, in grado di causare disagi e danni a carattere locale.

Sono possibili isolate rotture di rami e/o caduta di alberi, caduta di tegole e cornicioni, localizzati danni alle strutture provvisorie, con trasporto di materiale vario.

Sono possibili localizzati problemi alla circolazione stradale in particolare su viadotti e ponti, con temporanee interruzioni della viabilità. Sono possibili occasionali disagi dovuti a ritardi o cancellazioni dei collegamenti terrestri, ferroviari, aerei e marittimi.

Sono possibili occasionali problemi alle reti di distribuzione di servizi (tra cui telefonia ed elettricità) con temporanee interruzioni dei servizi.

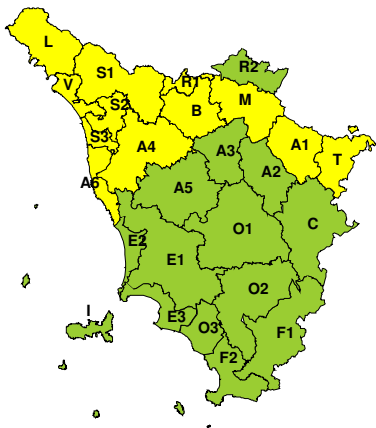
Si raccomanda di prendere visione durante l'evento dei Bollettini di Monitoraggio e Aggiornamento emessi a cadenze regolari sul sito www.cfr.toscana.it al fine di seguire l'evolversi della situazione meteo-idrologica.

Centro Funzionale Regionale



RISCHIO IDROGEOLOGICO-IDRAULICO RETICOLO MINORE

Domenica, 07 Febbraio 2021

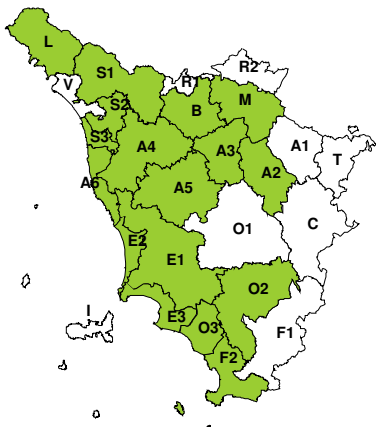


Lunedì, 08 Febbraio 2021

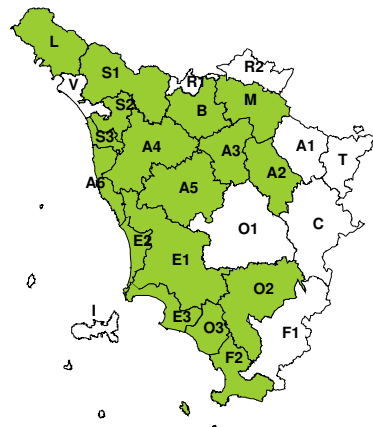


RISCHIO IDRAULICO RETICOLO PRINCIPALE

Domenica, 07 Febbraio 2021

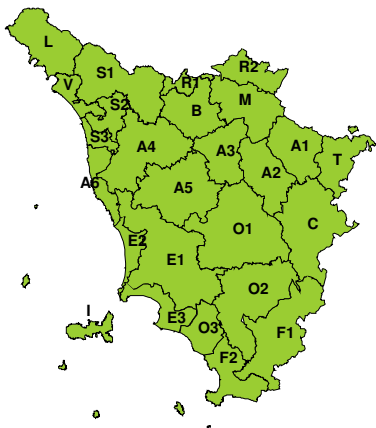


Lunedì, 08 Febbraio 2021

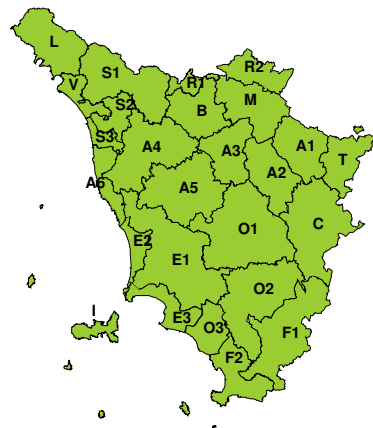


RISCHIO TEMPORALI FORTI

Domenica, 07 Febbraio 2021



Lunedì, 08 Febbraio 2021



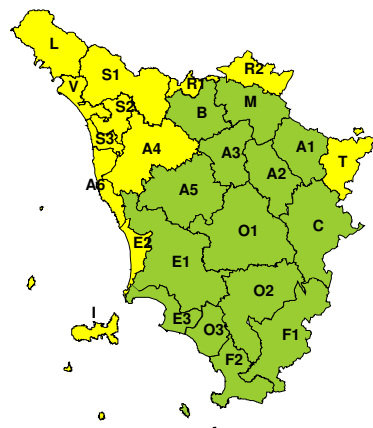


RISCHIO VENTO

Domenica, 07 Febbraio 2021

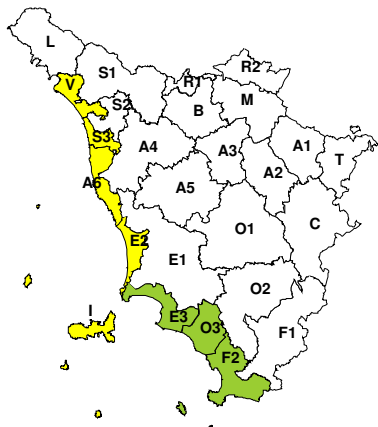


Lunedì, 08 Febbraio 2021

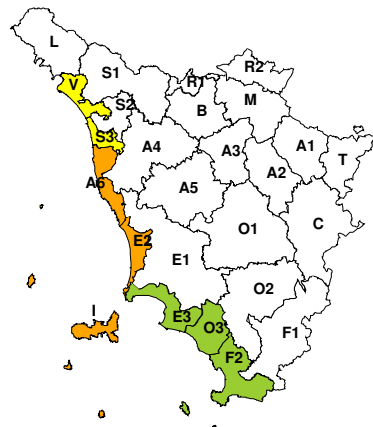


RISCHIO MAREGGIATE

Domenica, 07 Febbraio 2021

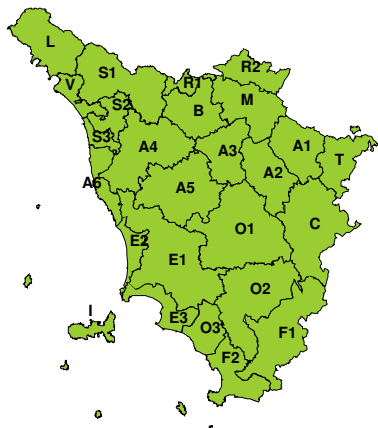


Lunedì, 08 Febbraio 2021



RISCHIO NEVE

Domenica, 07 Febbraio 2021



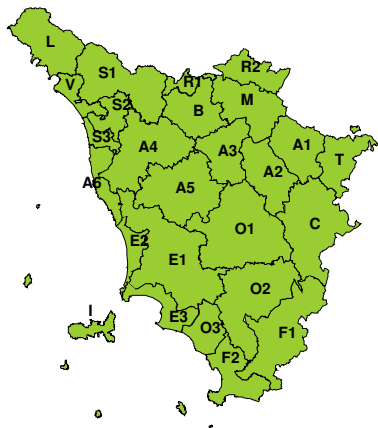
Lunedì, 08 Febbraio 2021





RISCHIO GHIACCIO

Domenica, 07 Febbraio 2021



Lunedì, 08 Febbraio 2021

