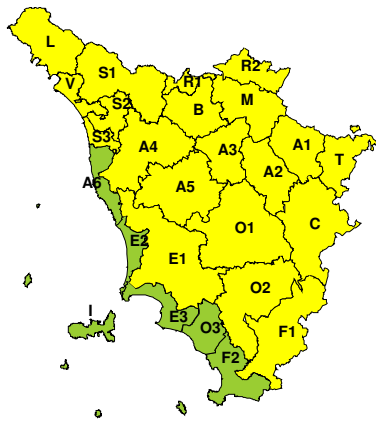
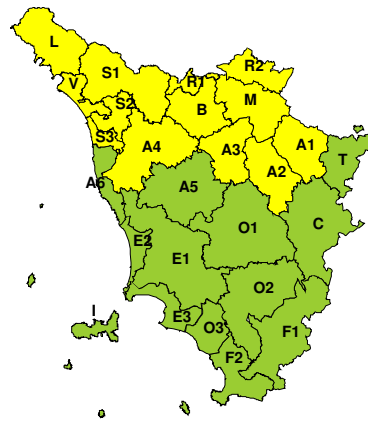


**BOLLETTINO DI VALUTAZIONE DELLE CRITICITÀ**Emissione di **Sabato, 28 Maggio 2022**, ore 12.36**Sabato, 28 Maggio 2022****Domenica, 29 Maggio 2022****AREE INTERESSATE:**

- | | | |
|---|--|--|
| <ul style="list-style-type: none"> □ A1-Arno-Casentino □ A2-Arno-Valdarno Sup. □ A3-Arno-Firenze □ A4-Valdarno Inf. □ A5-Valdelsa-Valdera □ A6-Arno-Costa □ B-Bisenzio e Ombr. Pt □ C-Valdichiana □ E1-Etruria | <ul style="list-style-type: none"> □ E2-Etruria-Costa Nord □ E3-Etruria-Costa Sud □ F1-Fiora e Alb. □ F2-Fiora e Alb.-Costa e G □ I-Isole □ L-Lunigiana □ M-Mugello-Val di Sieve □ O1-Ombr. Gr-Alto □ O2-Ombr. Gr-Medio | <ul style="list-style-type: none"> □ O3-Ombr. Gr-Costa □ R1-Reno □ R2-Romagna-Toscana □ S1-Serchio-Garf.-Lima □ S2-Serchio-Lucca □ S3-Serchio-Costa □ T-Valtiberina □ V-Versilia |
|---|--|--|

Legenda criticità: VERDE, □ GIALLO, ○ ARANCIONE, ▲ ROSSO

PROVINCE INTERESSATE: AREZZO, FIRENZE, GROSSETO, LIVORNO, LUCCA, MASSA-CARRARA, PISA, PISTOIA, PRATO, SIENA

FENOMENI PREVISTI

oggi, sabato, instabilità pomeridiana sulle zone appenniniche e sulle zone interne con temporali. Dalla sera di oggi, sabato, nuovi temporali a partire dall'Appennino settentrionale.

TEMPORALI: nel pomeriggio di oggi, sabato, instabilità pomeridiana con rovesci e temporali sparsi anche forti e associati a forti raffiche di vento e locali grandinate sulle zone appenniniche e su quelle interne della regione. I temporali dal tardo pomeriggio tenderanno a cessare in particolare sulle zone interne centro meridionali. Dalla sera ripresa dei temporali, anche forti e associati a forti raffiche di vento e locali grandinate sull'Appennino settentrionale e in estensione a gran parte delle zone settentrionali in nottata. Miglioramento dalle prime ore del mattino e nuovi temporali sparsi nel pomeriggio sulle zone interne centro meridionali.

DESCRIZIONE DELLE CRITICITÀ PREVISTE:

Sulla base delle previsioni meteorologiche odierne e delle valutazioni dei possibili effetti al suolo effettuate, si prefigurano i seguenti scenari di criticità:



ZONE DI ALLERTA	RISCHIO	TEMPI	CRITICITÀ
A5, C, E1, F1, O1 O2, T	TEMPORALI FORTI	dalle ore 13.00 Sabato, 28 Maggio 2022 alle ore 20.00 Sabato, 28 Maggio 2022	GIALLO
A4, S2, S3, V	TEMPORALI FORTI	dalle ore 21.00 Sabato, 28 Maggio 2022 alle ore 13.00 Domenica, 29 Maggio 2022	GIALLO
A1, A2, A3, B, L M, R1, R2, S1	TEMPORALI FORTI	dalle ore 13.00 Sabato, 28 Maggio 2022 alle ore 13.00 Domenica, 29 Maggio 2022	GIALLO

DESCRIZIONE DEGLI SCENARI DI EVENTO PREVISTI

TEMPORALI FORTI

Criticità Giallo: In uno scenario caratterizzato da elevata incertezza previsionale, saranno possibili fenomeni intensi occasionalmente pericolosi per l'incolumità delle persone e in grado di causare disagi e danni a carattere locale. Saranno possibili gli effetti riconducibili al rischio **idrogeologico-idraulico reticolo minore**, che potrebbero verificarsi in maniera repentina ed improvvisa.

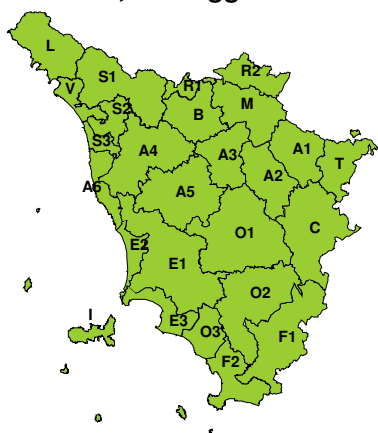
A causa delle violente raffiche di **vento**, saranno possibili ulteriori effetti tra cui ad esempio, rottura di rami e/o caduta di alberi, caduta di tegole, danni alle strutture provvisorie e/o agli edifici, abbattimento di pali, segnaletica e impalcature, trasporto di materiale, disagi e/o interruzione della viabilità e danneggiamenti alle reti di distribuzione di servizi (tra cui telefonia ed elettricità) con conseguenti interruzioni.

Nel caso in cui si verificano **grandinate** saranno inoltre possibili danni alle colture agricole, alle coperture degli edifici e agli automezzi.

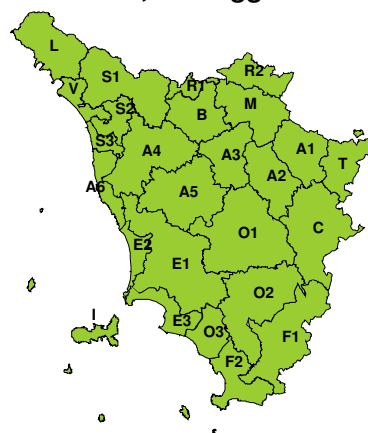
Infine a causa delle **fulminazioni** saranno possibili danneggiamenti agli edifici, alberi e alle reti di distribuzione di servizi (tra cui telefonia ed elettricità) e eventualmente l'innesco di incendi in aree boschive.

RISCHIO IDROGEOLOGICO-IDRAULICO RETICOLO MINORE

Sabato, 28 Maggio 2022



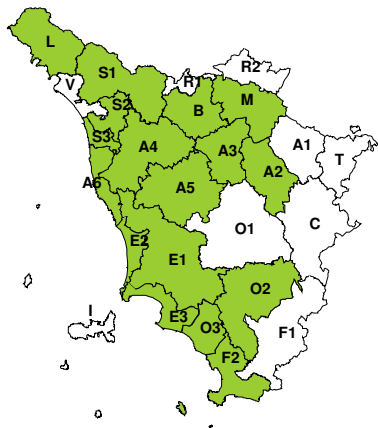
Domenica, 29 Maggio 2022



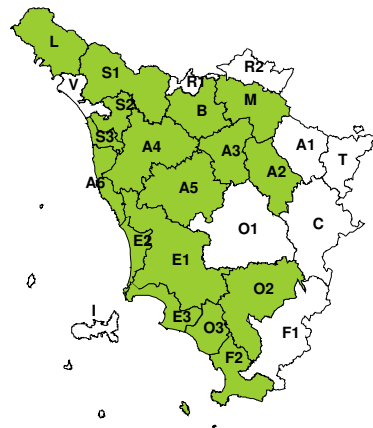


RISCHIO IDRAULICO RETICOLO PRINCIPALE

Sabato, 28 Maggio 2022

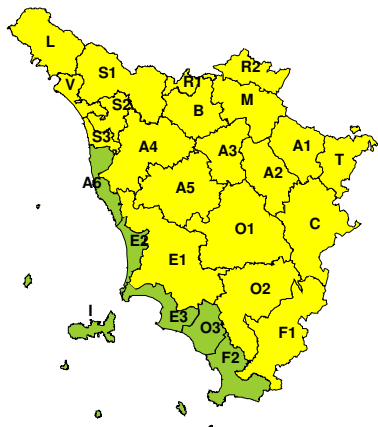


Domenica, 29 Maggio 2022

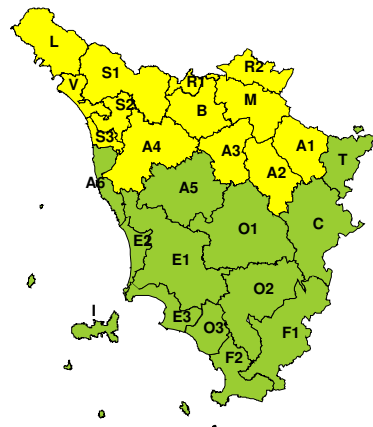


RISCHIO TEMPORALI FORTI

Sabato, 28 Maggio 2022

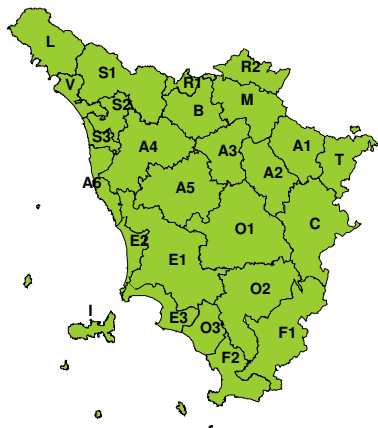


Domenica, 29 Maggio 2022



RISCHIO VENTO

Sabato, 28 Maggio 2022



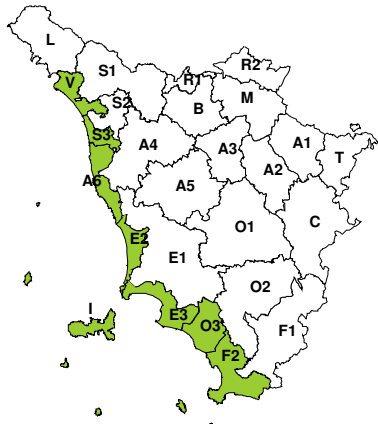
Domenica, 29 Maggio 2022



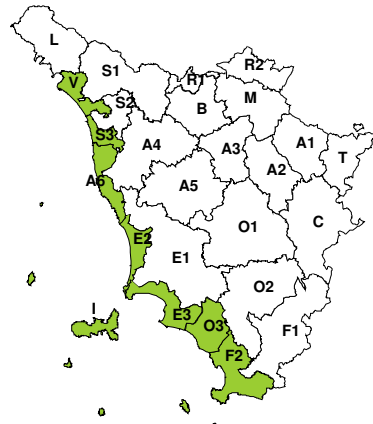


RISCHIO MAREGGIATE

Sabato, 28 Maggio 2022



Domenica, 29 Maggio 2022



RISCHIO NEVE

Sabato, 28 Maggio 2022

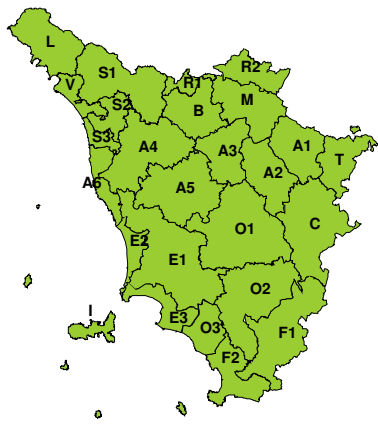


Domenica, 29 Maggio 2022



RISCHIO GHIACCIO

Sabato, 28 Maggio 2022



Domenica, 29 Maggio 2022

