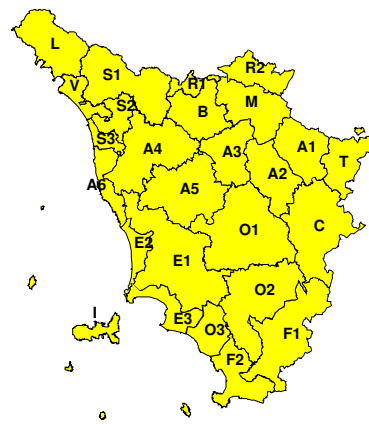


**BOLLETTINO DI VALUTAZIONE DELLE CRITICITÀ**Emissione di **Giovedì, 21 Settembre 2023**, ore 12.35**Giovedì, 21 Settembre 2023****Venerdì, 22 Settembre 2023****AREE INTERESSATE:**

- | | | |
|-------------------------|-----------------------------|-------------------------|
| ■ A1-Arno-Casentino | ■ E2-Etruria-Costa Nord | ■ O3-Omr. Gr-Costa |
| ■ A2-Arno-Valdarno Sup. | ■ E3-Etruria-Costa Sud | ■ R1-Reno |
| ■ A3-Arno-Firenze | ■ F1-Fiora e Alb. | ■ R2-Romagna-Toscana |
| ■ A4-Valdarno Inf. | ■ F2-Fiora e Alb.-Costa e G | ■ S1-Serchio-Garf.-Lima |
| ■ A5-Valdelsa-Valdera | ■ I-Isole | ■ S2-Serchio-Lucca |
| ■ A6-Arno-Costa | ■ L-Lunigiana | ■ S3-Serchio-Costa |
| ■ B-Bisenzio e Ombr. Pt | ■ M-Mugello-Val di Sieve | ■ T-Valtiberina |
| ■ C-Valdichiana | ■ O1-Omr. Gr-Alto | ■ V-Versilia |
| ■ E1-Etruria | ■ O2-Omr. Gr-Medio | |

Legenda criticità: VERDE, ■ GIALLO, ● ARANCIONE, ▲ ROSSO

PROVINCE INTERESSATE: AREZZO, FIRENZE, GROSSETO, LIVORNO, LUCCA, MASSA-CARRARA, PISA, PISTOIA, PRATO, SIENA

FENOMENI PREVISTI

Una saccatura atlantica si sta approssimando alla nostra penisola ed è prevista transitare sulla Toscana nel corso della giornata di domani.

PIOGGIA: oggi, giovedì, locali deboli piogge in particolare sulle zone nord-occidentali. Domani, venerdì precipitazioni su gran parte della regione, anche a carattere temporalesco. I fenomeni interesseranno in mattinata le zone nord-occidentali e in tarda mattinata anche le restanti zone settentrionali, mentre tenderanno a trasferirsi alle zone centrali nel corso del pomeriggio e meridionali in serata. I temporali potranno assumere carattere di forte intensità. Cumulati attesi: medi significativi; massimi fino a elevati sulle zone nord-occidentali (localmente molto elevati sull'Appennino), generalmente non elevati sulle altre zone (o soltanto localmente elevati); intensità orarie fino a forti.

TEMPORALI: oggi, giovedì, nulla da segnalare. Domani, venerdì possibilità di forti temporali, inizialmente sulle zone nord-occidentali dal pomeriggio anche sulle altre zone. Possibili colpi di vento e grandinate.

VENTO: oggi, giovedì, nulla da segnalare. Domani, venerdì, possibili forti raffiche sul crinale dell'Appennino Tosco-Emiliano e sui versanti emiliano romagnoli.

MARE: oggi, giovedì nulla da segnalare. Domani, venerdì, mare molto mosso sul settore settentrionale e temporaneamente anche su quello meridionale.

DESCRIZIONE DELLE CRITICITÀ PREVISTE:

Sulla base delle previsioni meteorologiche odierne e delle valutazioni dei possibili effetti al suolo effettuate, si prefigurano i seguenti scenari di criticità:



ZONE DI ALLERTA	RISCHIO	TEMPI	CRITICITÀ
L, S1, S2, S3, V	IDROGEOLOGICO IDRAULICO RETICOLO MINORE	dalle ore 00.00 Venerdì, 22 Settembre 2023 alle ore 17.00 Venerdì, 22 Settembre 2023	GIALLO
A1, A2, A3, A4, A5 A6, B, E1, E2, E3 I, M, O1, R1, R2	IDROGEOLOGICO IDRAULICO RETICOLO MINORE	dalle ore 06.00 Venerdì, 22 Settembre 2023 alle ore 23.59 Venerdì, 22 Settembre 2023	GIALLO
C, F1, F2, O2, O3 T	IDROGEOLOGICO IDRAULICO RETICOLO MINORE	dalle ore 12.00 Venerdì, 22 Settembre 2023 alle ore 23.59 Venerdì, 22 Settembre 2023	GIALLO
L, S1, S2, S3, V	TEMPORALI FORTI	dalle ore 00.00 Venerdì, 22 Settembre 2023 alle ore 17.00 Venerdì, 22 Settembre 2023	GIALLO
A1, A2, A3, A4, A5 A6, B, E1, E2, E3 I, M, O1, R1, R2	TEMPORALI FORTI	dalle ore 06.00 Venerdì, 22 Settembre 2023 alle ore 23.59 Venerdì, 22 Settembre 2023	GIALLO
C, F1, F2, O2, O3 T	TEMPORALI FORTI	dalle ore 12.00 Venerdì, 22 Settembre 2023 alle ore 23.59 Venerdì, 22 Settembre 2023	GIALLO



DESCRIZIONE DEGLI SCENARI DI EVENTO PREVISTI

IDROGEOLOGICO

IDRAULICO RETICOLO MINORE

Criticità Giallo: Possibilità di innesco di frane superficiali/colate rapide di detriti o fango in bacini di dimensioni limitate e ruscellamenti superficiali anche con trasporto di materiale con conseguenti possibili danni localizzati alle infrastrutture, edifici e attività agricole, cantieri, insediamenti civili e industriali esposti; possibile innalzamento dei livelli idrometrici dei corsi d'acqua minori, con inondazioni delle aree limitrofe, anche per effetto di criticità locali (tombature, restringimenti, occlusioni delle luci dei ponti, ecc); possibile scorrimento superficiale delle acque nelle strade con fenomeni di rigurgito dei sistemi di smaltimento delle acque piovane e con possibile tracimazione e coinvolgimento delle aree urbane depresse, dei locali interrati e di quelli posti a pian terreno lungo le vie potenzialmente interessate da deflussi idrici; possibili temporanee interruzioni della rete stradale e/o ferroviaria in prossimità di impluvi, canali, zone depresse (sottopassi, tunnel, avvallamenti stradali, etc.) e a valle di porzioni di versante interessate da fenomeni franosi; possibili limitati danni alle opere idrauliche di difesa delle sponde, alle attività agricole, ai cantieri, agli insediamenti civili e industriali in alveo; possibili criticità connesse a localizzate cadute massi.

TEMPORALI FORTI

Criticità Giallo: In uno scenario caratterizzato da elevata incertezza previsionale, saranno possibili fenomeni intensi occasionalmente pericolosi per l'incolumità delle persone e in grado di causare disagi e danni a carattere locale. Saranno possibili gli effetti riconducibili al rischio **idrogeologico-idraulico reticolo minore**, che potrebbero verificarsi in maniera repentina ed improvvisa.

A causa delle violente raffiche di **vento**, saranno possibili ulteriori effetti tra cui ad esempio, rottura di rami e/o caduta di alberi, caduta di tegole, danni alle strutture provvisorie e/o agli edifici, abbattimento di pali, segnaletica e impalcature, trasporto di materiale, disagi e/o interruzione della viabilità e danneggiamenti alle reti di distribuzione di servizi (tra cui telefonia ed elettricità) con conseguenti interruzioni.

Nel caso in cui si verificano **grandinate** saranno inoltre possibili danni alle colture agricole, alle coperture degli edifici e agli automezzi.

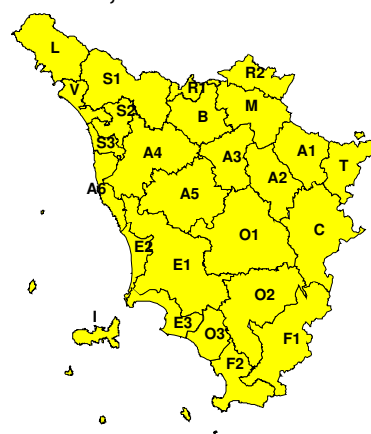
Infine a causa delle **fulminazioni** saranno possibili danneggiamenti agli edifici, alberi e alle reti di distribuzione di servizi (tra cui telefonia ed elettricità) e eventualmente l'innesco di incendi in aree boschive.

RISCHIO IDROGEOLOGICO-IDRAULICO RETICOLO MINORE

Giovedì, 21 Settembre 2023



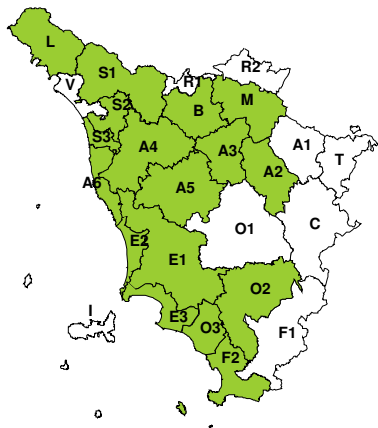
Venerdì, 22 Settembre 2023



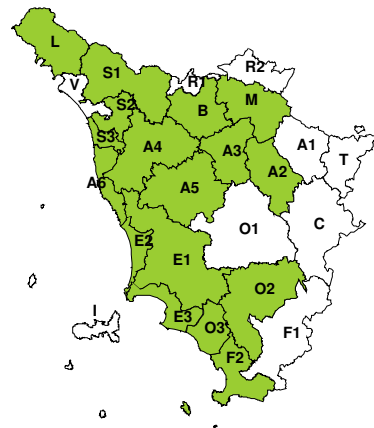


RISCHIO IDRAULICO RETICOLO PRINCIPALE

Giovedì, 21 Settembre 2023

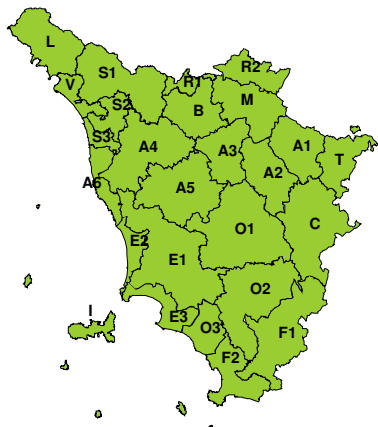


Venerdì, 22 Settembre 2023

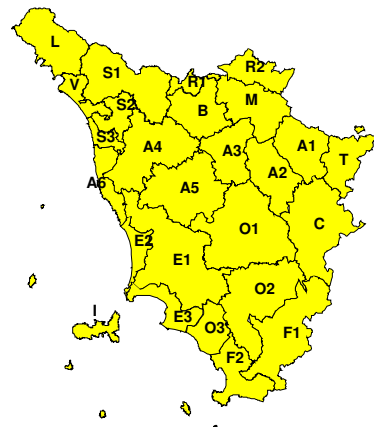


RISCHIO TEMPORALI FORTI

Giovedì, 21 Settembre 2023

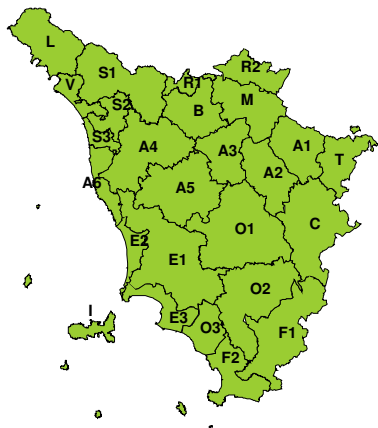


Venerdì, 22 Settembre 2023



RISCHIO VENTO

Giovedì, 21 Settembre 2023



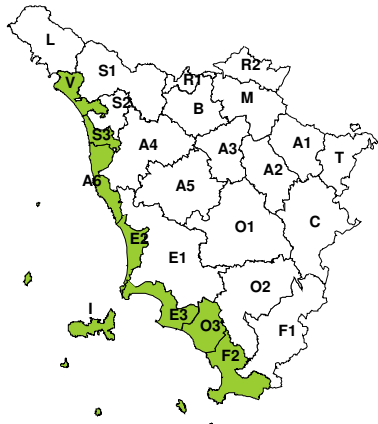
Venerdì, 22 Settembre 2023



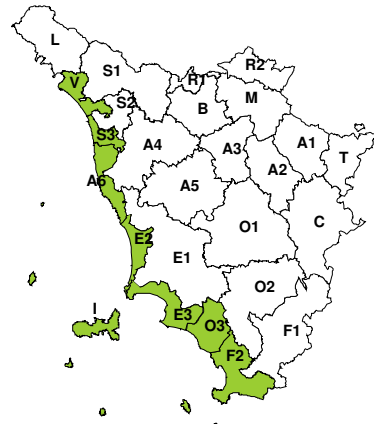


RISCHIO MAREGGIATE

Giovedì, 21 Settembre 2023

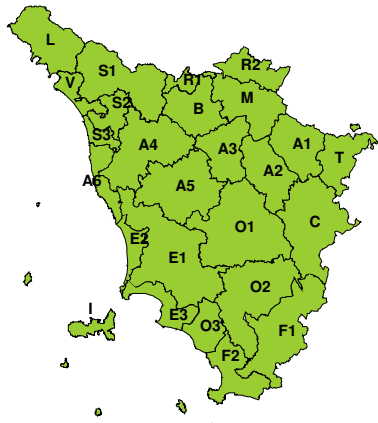


Venerdì, 22 Settembre 2023



RISCHIO NEVE

Giovedì, 21 Settembre 2023

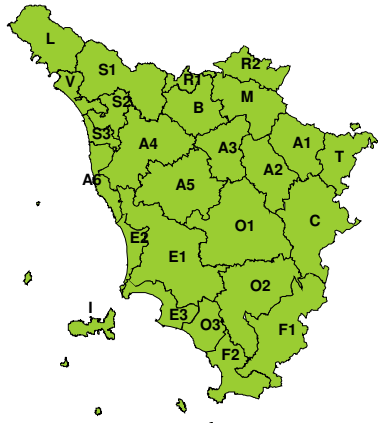


Venerdì, 22 Settembre 2023



RISCHIO GHIACCIO

Giovedì, 21 Settembre 2023



Venerdì, 22 Settembre 2023

