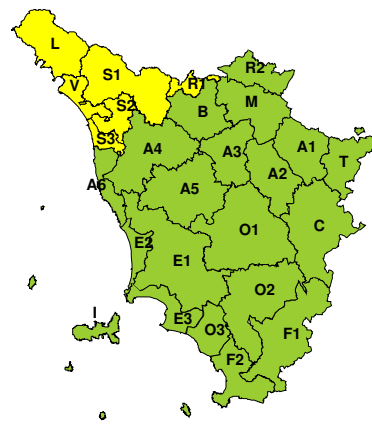


**BOLLETTINO DI VALUTAZIONE DELLE CRITICITÀ**Emissione di **Martedì, 31 Ottobre 2023**, ore 13.17**Martedì, 31 Ottobre 2023****Mercoledì, 01 Novembre 2023****AREE INTERESSATE:**

A1-Arno-Casentino  
 A2-Arno-Valdarno Sup.  
 A3-Arno-Firenze  
 A4-Valdarno Inf.  
 A5-Valdelsa-Valdera  
**A6-Arno-Costa**  
 B-Bisenzio e Ombr. Pt  
 C-Valdichiana  
 E1-Etruria

**E2-Etruria-Costa Nord**  
 E3-Etruria-Costa Sud  
 F1-Fiora e Alb.  
 F2-Fiora e Alb.-Costa e G  
 I-Isole  
**L-Lunigiana**  
 M-Mugello-Val di Sieve  
 O1-Ombr. Gr-Alto  
 O2-Ombr. Gr-Medio

O3-Ombr. Gr-Costa  
**R1-Reno**  
**R2-Romagna-Toscana**  
**S1-Serchio-Garf.-Lima**  
**S2-Serchio-Lucca**  
**S3-Serchio-Costa**  
**T-Valtiberina**  
**V-Versilia**

**Legenda criticità:** VERDE, **■** GIALLO, **●** ARANCIONE, **▲** ROSSO

**PROVINCE INTERESSATE:** AREZZO, FIRENZE, LIVORNO, LUCCA, MASSA-CARRARA, PISA, PISTOIA, PRATO

**FENOMENI PREVISTI**

La pressione è in temporaneo aumento. Domani una perturbazione debole/moderata interesserà la Toscana.

**SI SEGNALE CHE LA FASE DI PEGGIORAMENTO DI MERCOLEDÌ RAPPRESENTA L'INIZIO DI UNA PERTURBAZIONE CHE PROSEGUIRÀ ANCHE NELLA GIORNATA SUCCESSIVA E CHE PERTANTO SARÀ ULTERIORMENTE VALUTATA NELLA GIORNATA DI DOMANI.**

**PIOGGIA:** Oggi, martedì, possibili piogge sparse a ridosso dei rilievi. Domani, mercoledì, precipitazioni sparse, più probabili sulle zone di nord ovest e a ridosso dell'Appennino dove potranno assumere anche carattere di rovescio o occasionale temporale. Oggi, martedì, cumulati non significativi. Domani, mercoledì, cumulati medi fino a 10-15 mm sulle zone di nord ovest e in Appennino con cumulati massimi fino a 40-50 mm sul nord ovest, altrove fino a 20-30 mm.

**TEMPORALI:** domani, mercoledì, occasionali temporali più probabili sulle zone di nord ovest.

**VENTO:** oggi, martedì, venti di Libeccio/Ponente sulle zone centro-settentrionali della regione con raffiche fino a 80-100 km/h sulla costa centro-settentrionale, sulle aree sottovento ai rilievi appenninici (T e R2) e sui crinali. Fino a 50-60 km/h sul resto della regione. Domani, mercoledì, Libeccio in attenuazione.

**MARE:** oggi, mare agitato a nord di Capraia (temporaneamente molto agitato a largo), tendenza ad attenuazione del moto ondoso in serata. Domani, mercoledì, in mattinata ancora mare molto mosso a nord di Capraia, ma con moto ondoso in attenuazione.

**DESCRIZIONE DELLE CRITICITÀ PREVISTE:**

Sulla base delle previsioni meteorologiche odierne e delle valutazioni dei possibili effetti al suolo effettuate, si prefigurano i seguenti scenari di criticità:



ZONE DI ALLERTA	RISCHIO	TEMPI	CRITICITÀ
L, R1, S1, S2, S3 V	IDROGEOLOGICO IDRAULICO RETICOLO MINORE	dalle ore 12.00 Mercoledì, 01 Novembre 2023 alle ore 23.59 Mercoledì, 01 Novembre 2023	<b>GIALLO</b>
A6, E2, S3	MAREGGIATE	in corso fino alle ore 20.00 Martedì, 31 Ottobre 2023	<b>GIALLO</b>
A6, E2, R2, S3, T	VENTO	in corso fino alle ore 20.00 Martedì, 31 Ottobre 2023	<b>GIALLO</b>

**DESCRIZIONE DEGLI SCENARI DI EVENTO PREVISTI****IDROGEOLOGICO****IDRAULICO RETICOLO MINORE**

**Criticità Giallo:** Anche in considerazione delle piogge pregresse, dell'elevato grado di saturazione del terreno e delle criticità in atto, potranno verificarsi possibilità di innesco di frane superficiali/colate rapide di detriti o fango in bacini di dimensioni limitate e ruscellamenti superficiali anche con trasporto di materiale con conseguenti possibili danni localizzati alle infrastrutture, edifici e attività agricole, cantieri, insediamenti civili e industriali esposti; possibile innalzamento dei livelli idrometrici dei corsi d'acqua minori, con inondazioni delle aree limitrofe, anche per effetto di criticità locali (tombature, restringimenti, occlusioni delle luci dei ponti, ecc); possibile scorrimento superficiale delle acque nelle strade con fenomeni di rigurgito dei sistemi di smaltimento delle acque piovane e con possibile tracimazione e coinvolgimento delle aree urbane depresse, dei locali interrati e di quelli posti a pian terreno lungo le vie potenzialmente interessate da deflussi idrici; possibili temporanee interruzioni della rete stradale e/o ferroviaria in prossimità di impluvi, canali, zone depresse (sottopassi, tunnel, avvallamenti stradali, etc.) e a valle di porzioni di versante interessate da fenomeni franosi; possibili limitati danni alle opere idrauliche di difesa delle sponde, alle attività agricole, ai cantieri, agli insediamenti civili e industriali in alveo; possibili criticità connesse a localizzate cadute massi.

**MAREGGIATE**

**Criticità Giallo:** Sono possibili fenomeni occasionalmente pericolosi per l'incolumità delle persone, in grado di causare disagi e danni a carattere locale.

Sono possibili localizzati e temporanei problemi ai tratti stradali a ridosso della battigia con localizzate interruzioni della viabilità. Sono possibili problemi o danneggiamenti agli stabilimenti balneari e alle attività marittime. Sono possibili ritardi nei collegamenti marittimi. Si possono verificare situazioni di locale pericolo per la balneazione, per la navigazione da diporto e per le attività sportive.

**VENTO**

**Criticità Giallo:** Sono possibili fenomeni occasionalmente pericolosi per l'incolumità delle persone, in grado di causare disagi e danni a carattere locale.

Sono possibili isolate rotture di rami e/o caduta di alberi, caduta di tegole e cornicioni, localizzati danni alle strutture provvisorie, con trasporto di materiale vario.

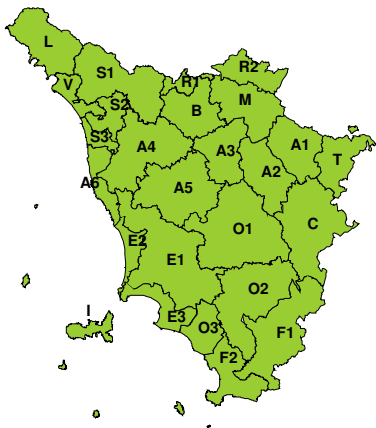
Sono possibili localizzati problemi alla circolazione stradale in particolare su viadotti e ponti, con temporanee interruzioni della viabilità. Sono possibili occasionali disagi dovuti a ritardi o cancellazioni dei collegamenti terrestri, ferroviari, aerei e marittimi.

Sono possibili occasionali problemi alle reti di distribuzione di servizi (tra cui telefonia ed elettricità) con temporanee interruzioni dei servizi.

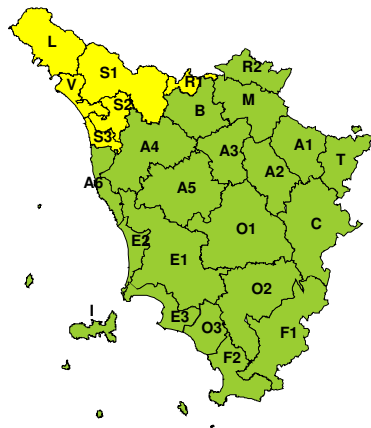


**RISCHIO IDROGEOLOGICO-IDRAULICO RETICOLO MINORE**

Martedì, 31 Ottobre 2023

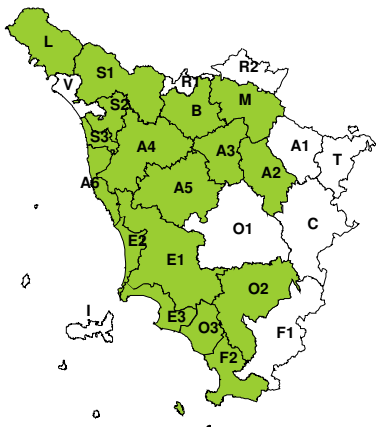


Mercoledì, 01 Novembre 2023

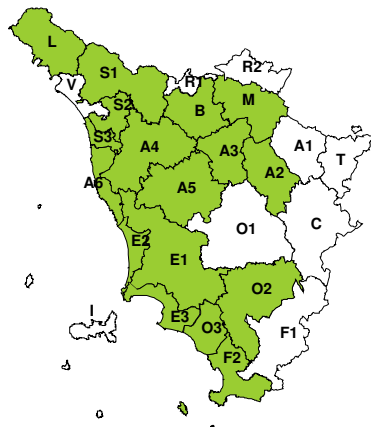


**RISCHIO IDRAULICO RETICOLO PRINCIPALE**

Martedì, 31 Ottobre 2023

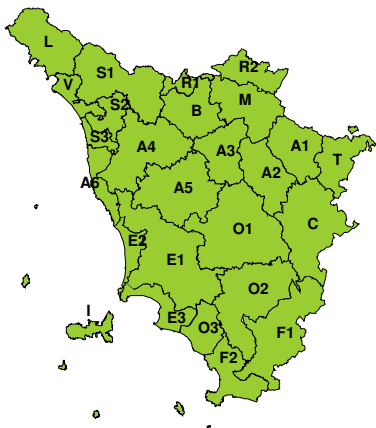


Mercoledì, 01 Novembre 2023

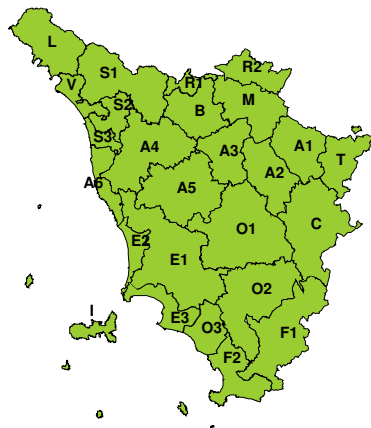


**RISCHIO TEMPORALI FORTI**

Martedì, 31 Ottobre 2023



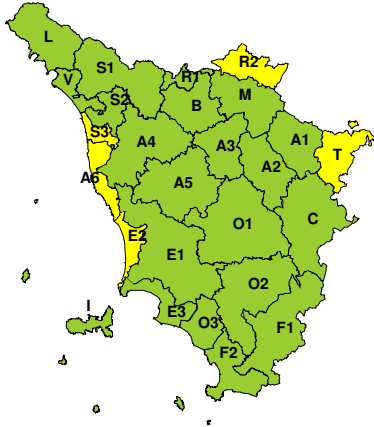
Mercoledì, 01 Novembre 2023



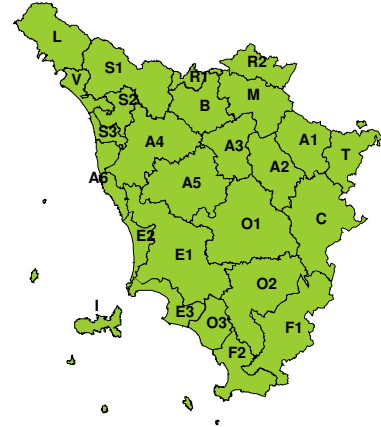


**RISCHIO VENTO**

**Martedì, 31 Ottobre 2023**

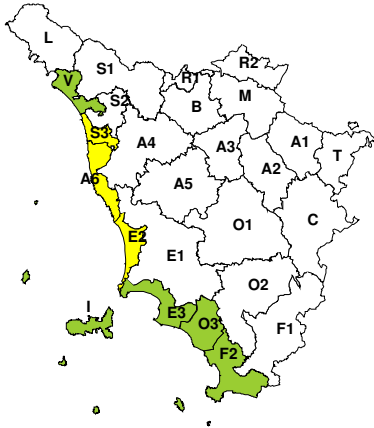


**Mercoledì, 01 Novembre 2023**



**RISCHIO MAREGGIATE**

**Martedì, 31 Ottobre 2023**

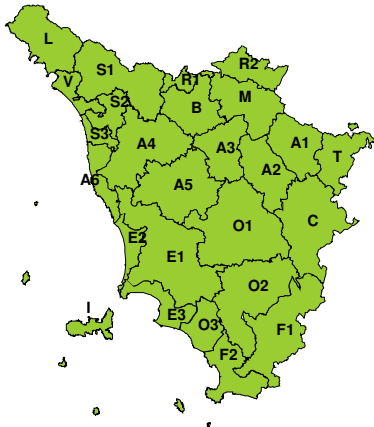


**Mercoledì, 01 Novembre 2023**

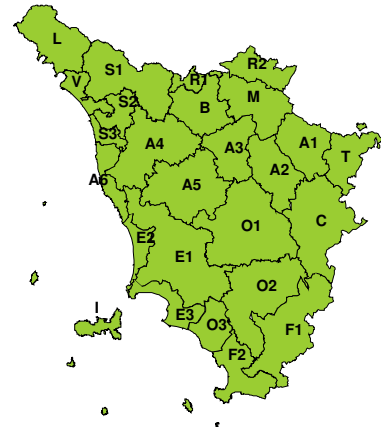


**RISCHIO NEVE**

**Martedì, 31 Ottobre 2023**



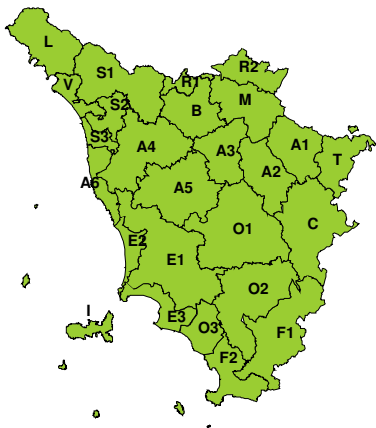
**Mercoledì, 01 Novembre 2023**





**RISCHIO GHIACCIO**

**Martedì, 31 Ottobre 2023**



**Mercoledì, 01 Novembre 2023**

