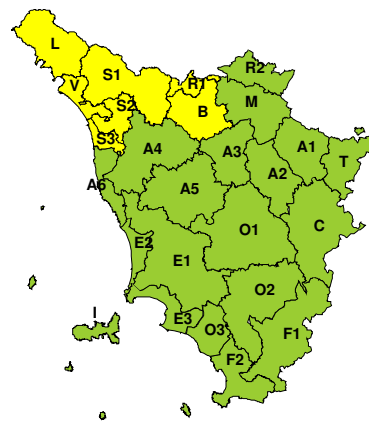


**BOLLETTINO DI VALUTAZIONE DELLE CRITICITÀ**Emissione di **Giovedì, 04 Gennaio 2024**, ore 12.26**Giovedì, 04 Gennaio 2024****Venerdì, 05 Gennaio 2024****AREE INTERESSATE:**

A1-Arno-Casentino
 A2-Arno-Valdarno Sup.
 A3-Arno-Firenze
 A4-Valdarno Inf.
 A5-Valdelsa-Valdera
 A6-Arno-Costa
 ■ **B-Bisenzio e Ombr. Pt**
 C-Valdichiana
 E1-Etruria

E2-Etruria-Costa Nord
 E3-Etruria-Costa Sud
 F1-Fiora e Alb.
 F2-Fiora e Alb.-Costa e G
 I-Isole
 ■ **L-Lunigiana**
 M-Mugello-Val di Sieve
 O1-Ombr. Gr-Alto
 O2-Ombr. Gr-Medio

O3-Ombr. Gr-Costa
 ■ **R1-Reno**
 R2-Romagna-Toscana
 ■ **S1-Serchio-Garf.-Lima**
 ■ **S2-Serchio-Lucca**
 ■ **S3-Serchio-Costa**
 T-Valtiberina
 ■ **V-Versilia**

Legenda criticità: VERDE, ■ GIALLO, ● ARANCIONE, ▲ ROSSO

PROVINCE INTERESSATE: FIRENZE, LUCCA, MASSA-CARRARA, PISA, PISTOIA, PRATO

FENOMENI PREVISTI

Peggioramento da domani, venerdì.

PIOGGIA: oggi, giovedì, nulla da segnalare. Domani, venerdì, peggioramento con precipitazioni sparse dalla mattina e più diffuse nel pomeriggio-sera. Le precipitazioni risulteranno più frequenti ed abbondanti sui rilievi, in particolare di nord-ovest e, dalla sera, potranno risultare anche localmente a carattere di rovescio o breve temporale.

Cumulati medi fino a abbondanti sul nord-ovest (aree L e S1), significativi sul resto del territorio regionale (non significativi solo su alcune zone meridionali).

Cumulati massimi fino a elevati o localmente molto elevati sul nord-ovest (aree L e S1), elevati su V, R1, S2 e B (in particolare rilievi). Sul resto del territorio regionale, massimi non elevati.

TEMPORALI: dalla sera di domani, venerdì, possibili isolati temporali sulle zone nord-occidentali. Occasionali colpi di vento e grandinate.

VENTO: fino al pomeriggio di oggi, giovedì, raffiche di Libeccio fino a 60-70 km/h sulla costa centrale e sull'Arcipelago a nord dell'Elba. Domani, venerdì, dalla sera, raffiche da sud, sud-est fino a 50-70 km/h sull'Arcipelago.

MARE: fino alla sera di oggi, giovedì, mare molto mosso (localmente agitato fino alla tarda mattinata) a nord dell'Elba con onde da Libeccio. Domani, venerdì, dal pomeriggio-sera, mare molto mosso sull'Arcipelago e sul grossetano con onde da Scirocco.

DESCRIZIONE DELLE CRITICITÀ PREVISTE:

Sulla base delle previsioni meteorologiche odierne e delle valutazioni dei possibili effetti al suolo effettuate, si prefigurano i seguenti scenari di criticità:



ZONE DI ALLERTA	RISCHIO	TEMPI	CRITICITÀ
B, L, R1, S1, S2 S3, V	IDROGEOLOGICO IDRAULICO RETICOLO MINORE	dalle ore 12.00 Venerdì, 05 Gennaio 2024 alle ore 23.59 Venerdì, 05 Gennaio 2024	GIALLO

DESCRIZIONE DEGLI SCENARI DI EVENTO PREVISTI

IDROGEOLOGICO

IDRAULICO RETICOLO MINORE

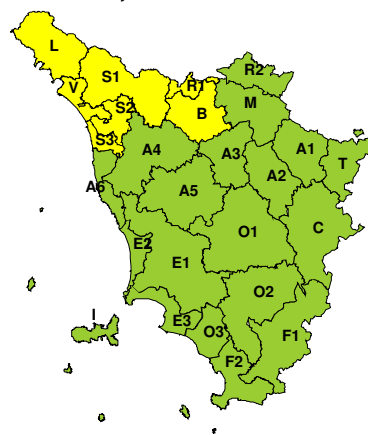
Criticità Giallo: Possibilità di innesco di frane superficiali/colate rapide di detriti o fango in bacini di dimensioni limitate e ruscellamenti superficiali anche con trasporto di materiale con conseguenti possibili danni localizzati alle infrastrutture, edifici e attività agricole, cantieri, insediamenti civili e industriali esposti; possibile innalzamento dei livelli idrometrici dei corsi d'acqua minori, con inondazioni delle aree limitrofe, anche per effetto di criticità locali (tombature, restringimenti, occlusioni delle luci dei ponti, ecc); possibile scorrimento superficiale delle acque nelle strade con fenomeni di rigurgito dei sistemi di smaltimento delle acque piovane e con possibile tracimazione e coinvolgimento delle aree urbane depresse, dei locali interrati e di quelli posti a pian terreno lungo le vie potenzialmente interessate da deflussi idrici; possibili temporanee interruzioni della rete stradale e/o ferroviaria in prossimità di impluvi, canali, zone depresse (sottopassi, tunnel, avvallamenti stradali, etc.) e a valle di porzioni di versante interessate da fenomeni franosi; possibili limitati danni alle opere idrauliche di difesa delle sponde, alle attività agricole, ai cantieri, agli insediamenti civili e industriali in alveo; possibili criticità connesse a localizzate cadute massi.

RISCHIO IDROGEOLOGICO-IDRAULICO RETICOLO MINORE

Giovedì, 04 Gennaio 2024



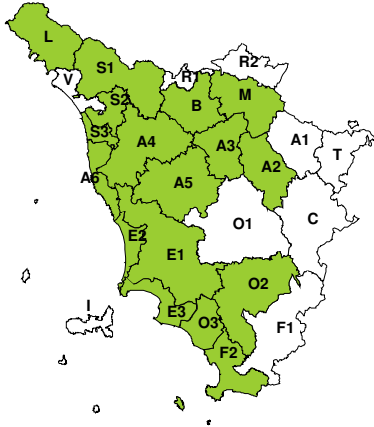
Venerdì, 05 Gennaio 2024



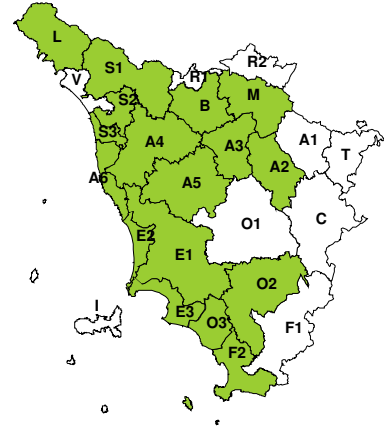


RISCHIO IDRAULICO RETICOLO PRINCIPALE

Giovedì, 04 Gennaio 2024

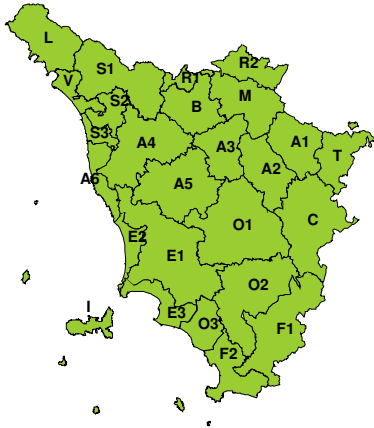


Venerdì, 05 Gennaio 2024

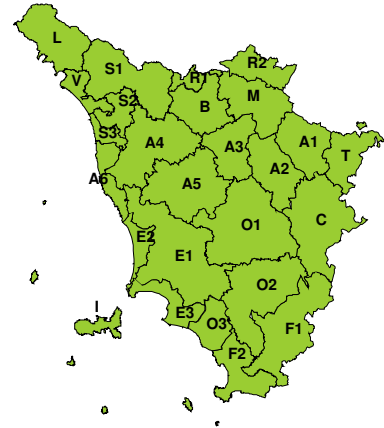


RISCHIO TEMPORALI FORTI

Giovedì, 04 Gennaio 2024

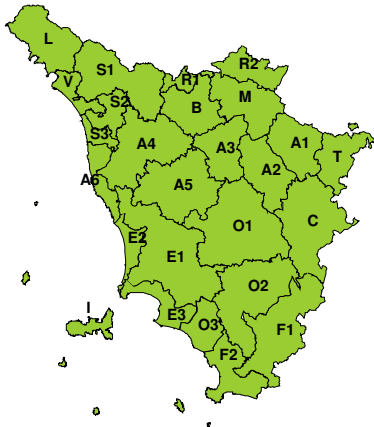


Venerdì, 05 Gennaio 2024

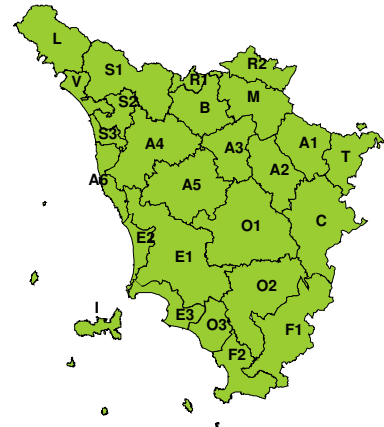


RISCHIO VENTO

Giovedì, 04 Gennaio 2024



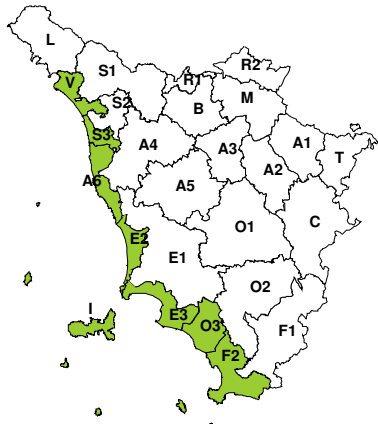
Venerdì, 05 Gennaio 2024



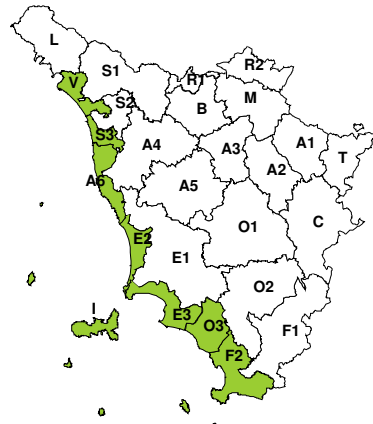


RISCHIO MAREGGIATE

Giovedì, 04 Gennaio 2024



Venerdì, 05 Gennaio 2024



RISCHIO NEVE

Giovedì, 04 Gennaio 2024

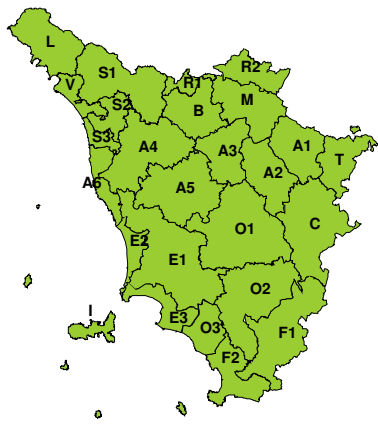


Venerdì, 05 Gennaio 2024



RISCHIO GHIACCIO

Giovedì, 04 Gennaio 2024



Venerdì, 05 Gennaio 2024

