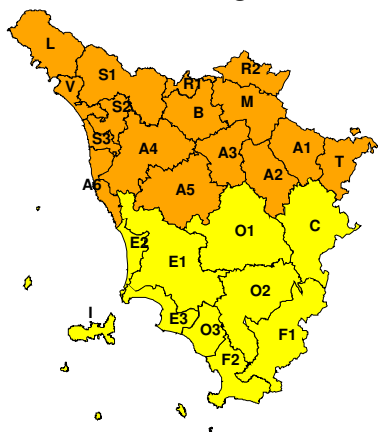
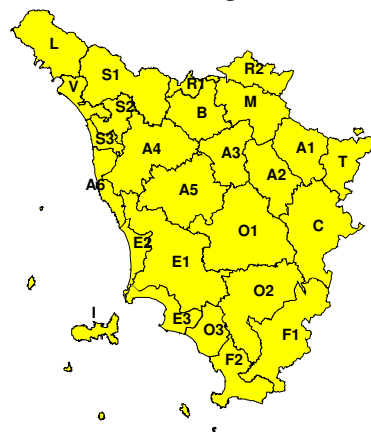



**BOLLETTINO DI VALUTAZIONE DELLE CRITICITÀ**

 Emissione di **Mercoledì, 28 Giugno 2017**, ore 12.56

**AVVISO DI CRITICITÀ REGIONALE**

 Valido fino alle ore **23.59** di **Mercoledì, 28 Giugno 2017**
**Mercoledì, 28 Giugno 2017**

**Giovedì, 29 Giugno 2017**

**AREE INTERESSATE:**

- |                         |                             |                         |
|-------------------------|-----------------------------|-------------------------|
| ● A1-Arno-Casentino     | ■ E2-Etruria-Costa Nord     | ■ O3-Ombr. Gr-Costa     |
| ● A2-Arno-Valdarno Sup. | ■ E3-Etruria-Costa Sud      | ● R1-Reno               |
| ● A3-Arno-Firenze       | ■ F1-Fiora e Alb.           | ● R2-Romagna-Toscana    |
| ● A4-Valdarno Inf.      | ■ F2-Fiora e Alb.-Costa e G | ● S1-Serchio-Garf.-Lima |
| ● A5-Valdelsa-Valdera   | ■ I-Isole                   | ● S2-Serchio-Lucca      |
| ● A6-Arno-Costa         | ● L-Lunigiana               | ● S3-Serchio-Costa      |
| ● B-Bisenzio e Ombr. Pt | ● M-Mugello-Val di Sieve    | ● T-Valtiberina         |
| ■ C-Valdichiana         | ■ O1-Ombr. Gr-Alto          | ● V-Versilia            |
| ■ E1-Etruria            | ■ O2-Ombr. Gr-Medio         |                         |

**Legenda criticità:** VERDE, ■ GIALLO, ● ARANCIONE, ▲ ROSSO

**PROVINCE INTERESSATE:** AREZZO, FIRENZE, GROSSETO, LIVORNO, LUCCA, MASSA-CARRARA, PISA, PISTOIA, PRATO, SIENA

**FENOMENI PREVISTI**

oggi, mercoledì, marcato peggioramento con rovesci e temporali anche forti. Venti forti meridionali (Ostro-Scirocco) e moto ondoso in aumento.

Domani, giovedì, residui rovesci e locali temporali fino alla prima parte della giornata, poi miglioramento. Venti forti di Libeccio e mareggiata sul Ligure.

**PIOGGIA:** oggi transito di una perturbazione, con precipitazioni a prevalente carattere di rovescio o temporale, localmente persistenti. Domani, giovedì residui rovesci e locali temporali, più probabili fino alla prima parte della giornata.

Cumulati medi e massimi previsti nelle 24 ore di oggi, mercoledì:

zone di nord-ovest: medi fino a abbondanti, massimi fino a elevati o localmente molto elevati. Restanti zone settentrionali: medi significativi, massimi fino a elevati o localmente molto elevati sui rilievi. Zone meridionali: medi non significativi, massimi fino a localmente elevati anche in breve tempo in occasione dei fenomeni più intensi.

Cumulati medi e massimi previsti nelle 24 ore di domani, giovedì:

zone settentrionali: medi significativi e massimi fino a localmente elevati. Restanti zone: medi non significativi, massimi fino a localmente elevati.

**TEMPORALI:** oggi, mercoledì, rovesci o temporali forti su tutte le aree. Domani, giovedì, fino alla prima parte della giornata, rovesci e temporali forti. Ai fenomeni temporaleschi potranno essere associati forti colpi di vento e grandinate.

**VENTO:** oggi, mercoledì, venti forti meridionali (Scirocco-Ostro). Domani, giovedì venti forti di Libeccio sulle zone centro-settentrionali della regione.



**MARE:** domani, giovedì, mare agitato sul Mar Ligure (a nord di Piombino).

**DESCRIZIONE DELLE CRITICITÀ PREVISTE:**

Sulla base delle previsioni meteorologiche odierne e delle valutazioni dei possibili effetti al suolo effettuate, si prefigurano i seguenti scenari di criticità:

ZONE DI ALLERTA	RISCHIO	TEMPI	CRITICITÀ
A1, A2, A3, A4, A5 A6, B, L, M, R1 R2, S1, S2, S3, T V	IDROGEOLOGICO IDRAULICO RETICOLO MINORE	in corso fino alle ore 23.59 Mercoledì, 28 Giugno 2017	<b>ARANCIONE</b>
C, E1, E2, E3, F1 F2, I, O1, O2, O3	IDROGEOLOGICO IDRAULICO RETICOLO MINORE	in corso fino alle ore 14.00 Mercoledì, 28 Giugno 2017	<b>GIALLO</b>
A1, A2, A3, A4, A5 A6, B, L, M, R1 R2, S1, S2, S3, T V	IDROGEOLOGICO IDRAULICO RETICOLO MINORE	dalle ore 00.00 Giovedì, 29 Giugno 2017 alle ore 14.00 Giovedì, 29 Giugno 2017	<b>GIALLO</b>
A6, E2, I, S3, V	MAREGGIATE	dalle ore 00.00 Giovedì, 29 Giugno 2017 alle ore 23.59 Giovedì, 29 Giugno 2017	<b>GIALLO</b>
A1, A2, A3, A4, A5 A6, B, L, M, R1 R2, S1, S2, S3, T V	TEMPORALI FORTI	in corso fino alle ore 23.59 Mercoledì, 28 Giugno 2017	<b>ARANCIONE</b>
C, E1, E2, E3, F1 F2, I, O1, O2, O3	TEMPORALI FORTI	in corso fino alle ore 14.00 Giovedì, 29 Giugno 2017	<b>GIALLO</b>
A1, A2, A3, A4, A5 A6, B, L, M, R1 R2, S1, S2, S3, T V	TEMPORALI FORTI	dalle ore 00.00 Giovedì, 29 Giugno 2017 alle ore 14.00 Giovedì, 29 Giugno 2017	<b>GIALLO</b>
A1, A2, A3, A4, A5 A6, B, E1, E2, I L, M, R1, R2, S1 S2, S3, T, V	VENTO	in corso fino alle ore 23.59 Giovedì, 29 Giugno 2017	<b>GIALLO</b>
C, E3, F1, F2, O1 O2, O3	VENTO	in corso fino alle ore 23.59 Mercoledì, 28 Giugno 2017	<b>GIALLO</b>



## DESCRIZIONE DEGLI SCENARI DI EVENTO PREVISTI

### IDROGEOLOGICO

#### IDRAULICO RETICOLO MINORE

**Criticità Arancione:** Possibilità di fenomeni diffusi di instabilità di versante, localmente anche profonda, in contesti geologici particolarmente critici nonché di frane superficiali e colate rapide di detriti o di fango; possibilità di significativi ruscellamenti superficiali, anche con trasporto di materiale, e di aperture di voragini per fenomeni di erosione; possibilità di innalzamento dei livelli idrometrici dei corsi d'acqua minori, con fenomeni di inondazione delle aree limitrofe, anche per effetto di criticità locali (tombature, restringimenti, occlusioni delle luci dei ponti, etc.). Possibili allagamenti di locali interrati e di quelli posti a pian terreno lungo vie potenzialmente interessate da deflussi idrici e danni e allagamenti a singoli edifici o centri abitati, infrastrutture, edifici e attività agricole, cantieri, insediamenti civili e industriali esposti ai suddetti fenomeni; possibili interruzioni della rete stradale e/o ferroviaria in prossimità di impluvie a valle di frane e colate di detrito in zone depresse in prossimità del reticolo idrografico; possibili danni alle opere di contenimento, regimazione e attraversamento dei corsi d'acqua; possibili danni a infrastrutture, edifici e attività agricole, cantieri, insediamenti civili e industriali situati in aree inondabili; possibili criticità connesse a cadute massi in più punti del territorio.

### IDROGEOLOGICO

#### IDRAULICO RETICOLO MINORE

**Criticità Giallo:** Possibilità di innesco di frane superficiali/colate rapide di detriti o fango in bacini di dimensioni limitate e ruscellamenti superficiali anche con trasporto di materiale con conseguenti possibili danni localizzati alle infrastrutture, edifici e attività agricole, cantieri, insediamenti civili e industriali esposti; possibile innalzamento dei livelli idrometrici dei corsi d'acqua minori, con inondazioni delle aree limitrofe, anche per effetto di criticità locali (tombature, restringimenti, occlusioni delle luci dei ponti, ecc); possibile scorrimento superficiale delle acque nelle strade con fenomeni di rigurgito dei sistemi di smaltimento delle acque piovane e con possibile tracimazione e coinvolgimento delle aree urbane depresse, dei locali interrati e di quelli posti a pian terreno lungo le vie potenzialmente interessate da deflussi idrici; possibili temporanee interruzioni della rete stradale e/o ferroviaria in prossimità di impluvi, canali, zone depresse (sottopassi, tunnel, avvallamenti stradali, etc.) e a valle di porzioni di versante interessate da fenomeni franosi; possibili limitati danni alle opere idrauliche di difesa delle sponde, alle attività agricole, ai cantieri, agli insediamenti civili e industriali in alveo; possibili criticità connesse a localizzate cadute massi.

### MAREGGIATE

**Criticità Giallo:** Sono possibili fenomeni occasionalmente pericolosi per l'incolumità delle persone, in grado di causare disagi e danni a carattere locale.

Sono possibili localizzati e temporanei problemi ai tratti stradali a ridosso della battigia con localizzate interruzioni della viabilità. Sono possibili problemi o danneggiamenti agli stabilimenti balneari e alle attività marittime. Sono possibili ritardi nei collegamenti marittimi. Si possono verificare situazioni di locale pericolo per la balneazione, per la navigazione da diporto e per le attività sportive.

### TEMPORALI FORTI

**Criticità Arancione:** In uno scenario caratterizzato da incertezza previsionale, sono previsti fenomeni pericolosi per l'incolumità delle persone, in grado di causare disagi anche prolungati e danni consistenti su aree anche estese.

Saranno possibili gli effetti riconducibili al rischio **idrogeologico-idraulico reticolo minore**, che potrebbero verificarsi in maniera repentina ed improvvisa.

A causa delle violente raffiche di **vento**, saranno possibili ulteriori effetti tra cui ad esempio, rottura di rami e/o caduta di alberi, caduta di tegole, danni alle strutture provvisorie e/o agli edifici, abbattimento di pali, segnaletica e impalcature, trasporto di materiale, disagi e/o interruzione della viabilità e danneggiamenti alle reti di distribuzione di servizi (tra cui telefonia ed elettricità) con conseguenti interruzioni.

Nel caso in cui si verificano **grandinate** saranno inoltre possibili danni alle colture agricole, alle coperture degli edifici e agli automezzi.

Infine a causa delle **fulminazioni** saranno possibili danneggiamenti agli edifici, alberi e alle reti di distribuzione di servizi (tra cui telefonia ed elettricità) e eventualmente l'innesco di incendi in aree boschive.

### TEMPORALI FORTI

**Criticità Giallo:** In uno scenario caratterizzato da elevata incertezza previsionale, saranno possibili fenomeni intensi occasionalmente pericolosi per l'incolumità delle persone e in grado di causare disagi e danni a carattere locale.

Saranno possibili gli effetti riconducibili al rischio **idrogeologico-idraulico reticolo minore**, che potrebbero verificarsi in maniera repentina ed improvvisa.

A causa delle violente raffiche di **vento**, saranno possibili ulteriori effetti tra cui ad esempio, rottura di rami e/o caduta di alberi, caduta di tegole, danni alle strutture provvisorie e/o agli edifici, abbattimento di pali, segnaletica e impalcature,



trasporto di materiale, disagi e/o interruzione della viabilità e danneggiamenti alle reti di distribuzione di servizi (tra cui telefonia ed elettricità) con conseguenti interruzioni.

Nel caso in cui si verifichino **grandinate** saranno inoltre possibili danni alle colture agricole, alle coperture degli edifici e agli automezzi.

Infine a causa delle **fulminazioni** saranno possibili danneggiamenti agli edifici, alberi e alle reti di distribuzione di servizi (tra cui telefonia ed elettricità) e eventualmente l'innescio di incendi in aree boschive.

#### **VENTO**

**Criticità Giallo:** Sono possibili fenomeni occasionalmente pericolosi per l'incolumità delle persone, in grado di causare disagi e danni a carattere locale.

Sono possibili isolate rotture di rami e/o caduta di alberi, caduta di tegole e cornicioni, localizzati danni alle strutture provvisorie, con trasporto di materiale vario.

Sono possibili localizzati problemi alla circolazione stradale in particolare su viadotti e ponti, con temporanee interruzioni della viabilità. Sono possibili occasionali disagi dovuti a ritardi o cancellazioni dei collegamenti terrestri, ferroviari, aerei e marittimi.

Sono possibili occasionali problemi alle reti di distribuzione di servizi (tra cui telefonia ed elettricità) con temporanee interruzioni dei servizi.

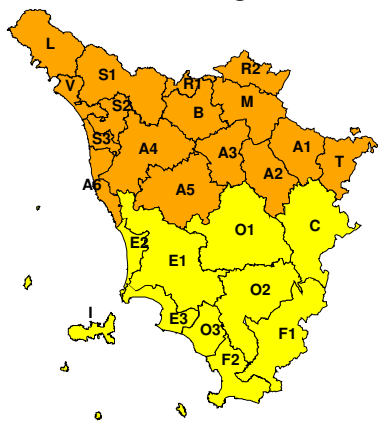
Si raccomanda di prendere visione durante l'evento dei Bollettini di Monitoraggio e Aggiornamento emessi a cadenze regolari sul sito [www.cfr.toscana.it](http://www.cfr.toscana.it) al fine di seguire l'evolversi della situazione meteo-idrologica.

**Centro Funzionale Regionale**

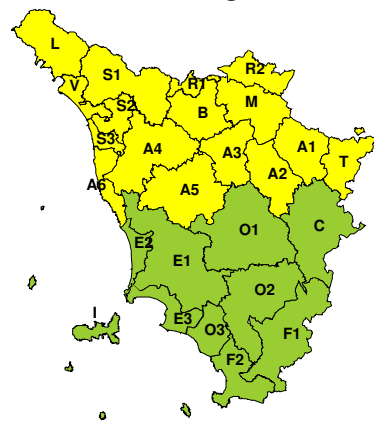


### RISCHIO IDROGEOLOGICO-IDRAULICO RETICOLO MINORE

Mercoledì, 28 Giugno 2017

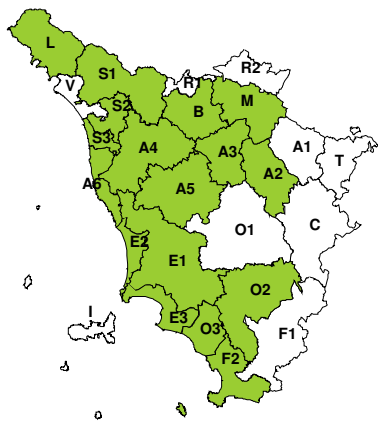


Giovedì, 29 Giugno 2017

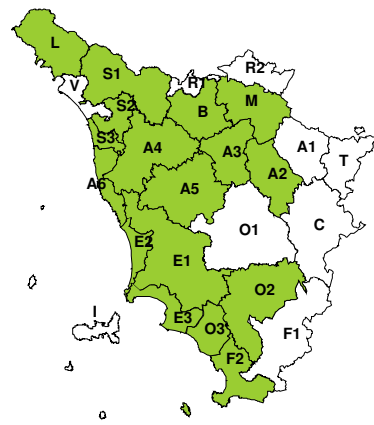


### RISCHIO IDRAULICO RETICOLO PRINCIPALE

Mercoledì, 28 Giugno 2017

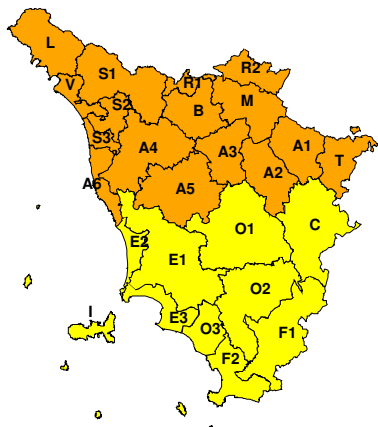


Giovedì, 29 Giugno 2017

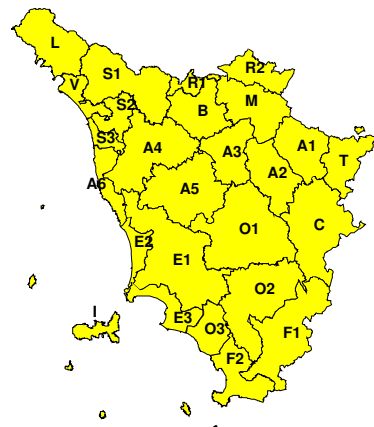


### RISCHIO TEMPORALI FORTI

Mercoledì, 28 Giugno 2017



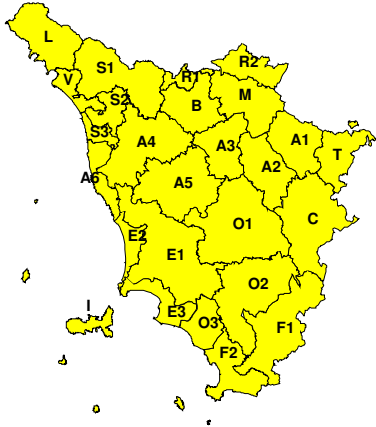
Giovedì, 29 Giugno 2017



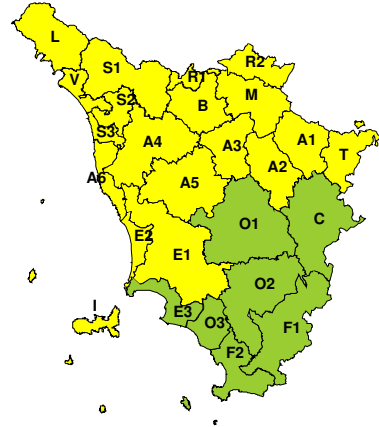


**RISCHIO VENTO**

**Mercoledì, 28 Giugno 2017**

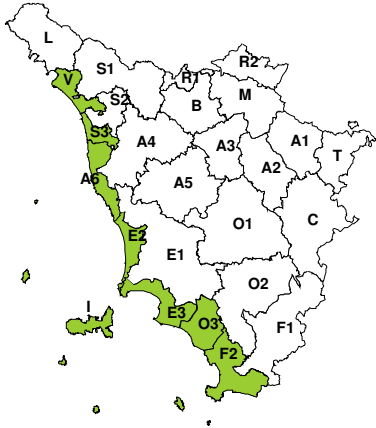


**Giovedì, 29 Giugno 2017**



**RISCHIO MAREGGIATE**

**Mercoledì, 28 Giugno 2017**

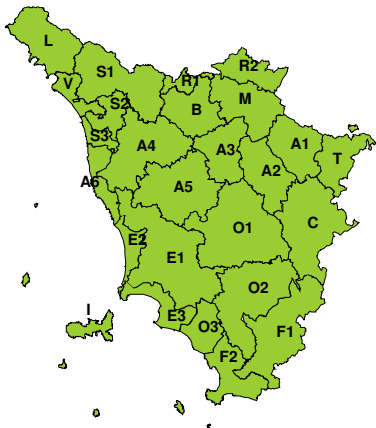


**Giovedì, 29 Giugno 2017**

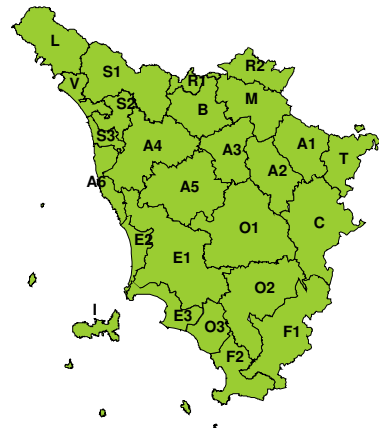


**RISCHIO NEVE**

**Mercoledì, 28 Giugno 2017**



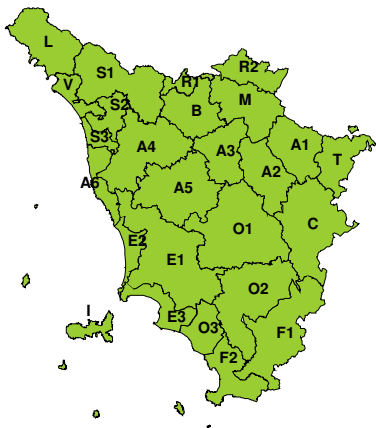
**Giovedì, 29 Giugno 2017**





RISCHIO GHIACCIO

Mercoledì, 28 Giugno 2017



Giovedì, 29 Giugno 2017

