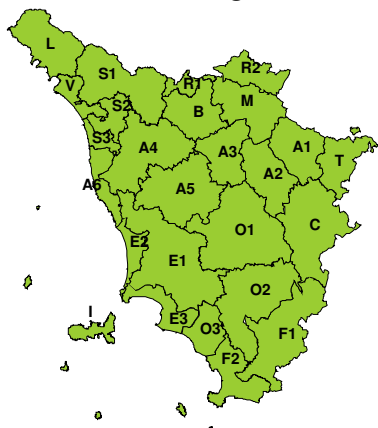
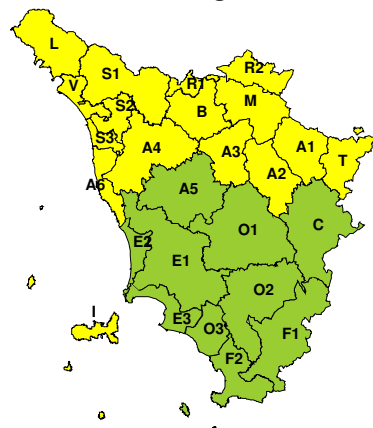



BOLLETTINO DI VALUTAZIONE DELLE CRITICITÀ

 Emissione di **Domenica, 23 Luglio 2017**, ore 12.40

Domenica, 23 Luglio 2017

Lunedì, 24 Luglio 2017

AREE INTERESSATE:

- **A1-Arno-Casentino**
- **A2-Arno-Valdarno Sup.**
- **A3-Arno-Firenze**
- **A4-Valdarno Inf.**
- A5-Valdelsa-Valdera
- **A6-Arno-Costa**
- **B-Bisenzio e Ombr. Pt**
- C-Valdichiana
- E1-Etruria

- E2-Etruria-Costa Nord
- E3-Etruria-Costa Sud
- F1-Fiora e Alb.
- F2-Fiora e Alb.-Costa e G
- **I-Isole**
- **L-Lunigiana**
- **M-Mugello-Val di Sieve**
- O1-Ombr. Gr-Alto
- O2-Ombr. Gr-Medio

- O3-Ombr. Gr-Costa
- **R1-Reno**
- **R2-Romagna-Toscana**
- **S1-Serchio-Garf.-Lima**
- **S2-Serchio-Lucca**
- **S3-Serchio-Costa**
- **T-Valtiberina**
- **V-Versilia**

Legenda criticità: VERDE, ■ GIALLO, ● ARANCIONE, ▲ ROSSO

PROVINCE INTERESSATE: AREZZO, FIRENZE, LIVORNO, LUCCA, MASSA-CARRARA, PISA, PISTOIA, PRATO

FENOMENI PREVISTI

dalla sera di oggi, domenica, calo della pressione sul Golfo Ligure con graduale attivazione di un flusso di correnti di Libeccio che nella giornata di domani, lunedì, risulterà forte specie sul litorale centro-settentrionale. Dalle prime ore di domani saranno possibili precipitazioni anche a carattere temporalesco a partire dalle zone di nord-ovest e in estensione anche alle zone interne dalla tarda mattinata.

PIOGGIA: dalle prime ore di domani, lunedì, possibili precipitazioni anche a carattere temporalesco sulle zone di nord-ovest; dalla tarda mattinata le precipitazioni potranno interessare gradualmente anche le zone interne della regione (province di Prato, Firenze, Arezzo e Siena). In serata saranno ancora possibili temporali sparsi sulle province di Prato, Firenze e Arezzo. Cumulati medi fino a significativi sulle zone di nord-ovest e sulle altre zone settentrionali; altrove cumulati medi non significativi. Le precipitazioni potranno risultare fino a forti o localmente molto forti in concomitanza dei temporali.

TEMPORALI: dalle prime ore di domani possibili temporali, localmente anche forti, sulle zone di nord ovest. Dalla tarda mattina i temporali potranno interessare anche le zone interne della regione (province di Prato, Firenze, Arezzo e Siena). In serata ancora possibili temporali sparsi sulle province di Prato, Firenze e Arezzo. I temporali potranno essere associati a forti raffiche di vento e locali grandinate.

VENTO: domani, lunedì, rinforzo dei venti di Libeccio con forti raffiche sul litorale centro-settentrionale, sui crinali dell'Appennino e sui versanti sottovento ad esso.

MARE: domani, lunedì, rapido aumento del moto ondoso su tutto il litorale settentrionale fino ad agitato al largo (a nord di Capraia) e sul litorale livornese.

**DESCRIZIONE DELLE CRITICITÀ PREVISTE:**

Sulla base delle previsioni meteorologiche odierne e delle valutazioni dei possibili effetti al suolo effettuate, si prefigurano i seguenti scenari di criticità:

ZONE DI ALLERTA	RISCHIO	TEMPI	CRITICITÀ
A1, A2, A3, A4, A6 B, L, M, R1, R2 S1, S2, S3, T, V	IDROGEOLOGICO IDRAULICO RETICOLO MINORE	dalle ore 00.00 Lunedì, 24 Luglio 2017 alle ore 23.59 Lunedì, 24 Luglio 2017	GIALLO
A6, I	MAREGGIATE	dalle ore 12.00 Lunedì, 24 Luglio 2017 alle ore 23.59 Lunedì, 24 Luglio 2017	GIALLO
A1, A2, A3, A4, A6 B, L, M, R1, R2 S1, S2, S3, T, V	TEMPORALI FORTI	dalle ore 00.00 Lunedì, 24 Luglio 2017 alle ore 23.59 Lunedì, 24 Luglio 2017	GIALLO
A6, I, R2, T	VENTO	dalle ore 06.00 Lunedì, 24 Luglio 2017 alle ore 23.59 Lunedì, 24 Luglio 2017	GIALLO



DESCRIZIONE DEGLI SCENARI DI EVENTO PREVISTI

IDROGEOLOGICO

IDRAULICO RETICOLO MINORE

Criticità Giallo: Possibilità di innesco di frane superficiali/colate rapide di detriti o fango in bacini di dimensioni limitate e ruscellamenti superficiali anche con trasporto di materiale con conseguenti possibili danni localizzati alle infrastrutture, edifici e attività agricole, cantieri, insediamenti civili e industriali esposti; possibile innalzamento dei livelli idrometrici dei corsi d'acqua minori, con inondazioni delle aree limitrofe, anche per effetto di criticità locali (tombature, restringimenti, occlusioni delle luci dei ponti, ecc); possibile scorrimento superficiale delle acque nelle strade con fenomeni di rigurgito dei sistemi di smaltimento delle acque piovane e con possibile tracimazione e coinvolgimento delle aree urbane depresse, dei locali interrati e di quelli posti a pian terreno lungo le vie potenzialmente interessate da deflussi idrici; possibili temporanee interruzioni della rete stradale e/o ferroviaria in prossimità di impluvi, canali, zone depresse (sottopassi, tunnel, avvallamenti stradali, etc.) e a valle di porzioni di versante interessate da fenomeni franosi; possibili limitati danni alle opere idrauliche di difesa delle sponde, alle attività agricole, ai cantieri, agli insediamenti civili e industriali in alveo; possibili criticità connesse a localizzate cadute massi.

MAREGGIATE

Criticità Giallo: Su litorale livornese e su arcipelago a nord di Capraia: sono possibili fenomeni occasionalmente pericolosi per l'incolumità delle persone, in grado di causare disagi e danni a carattere locale.

Sono possibili localizzati e temporanei problemi ai tratti stradali a ridosso della battigia con localizzate interruzioni della viabilità. Sono possibili problemi o danneggiamenti agli stabilimenti balneari e alle attività marittime. Sono possibili ritardi nei collegamenti marittimi. Si possono verificare situazioni di locale pericolo per la balneazione, per la navigazione da diporto e per le attività sportive.

TEMPORALI FORTI

Criticità Giallo: In uno scenario caratterizzato da elevata incertezza previsionale, saranno possibili fenomeni intensi occasionalmente pericolosi per l'incolumità delle persone e in grado di causare disagi e danni a carattere locale.

Saranno possibili gli effetti riconducibili al rischio **idrogeologico-idraulico reticolo minore**, che potrebbero verificarsi in maniera repentina ed improvvisa.

A causa delle violente raffiche di **vento**, saranno possibili ulteriori effetti tra cui ad esempio, rottura di rami e/o caduta di alberi, caduta di tegole, danni alle strutture provvisorie e/o agli edifici, abbattimento di pali, segnaletica e impalcature, trasporto di materiale, disagi e/o interruzione della viabilità e danneggiamenti alle reti di distribuzione di servizi (tra cui telefonia ed elettricità) con conseguenti interruzioni.

Nel caso in cui si verificano **grandinate** saranno inoltre possibili danni alle colture agricole, alle coperture degli edifici e agli automezzi.

Infine a causa delle **fulminazioni** saranno possibili danneggiamenti agli edifici, alberi e alle reti di distribuzione di servizi (tra cui telefonia ed elettricità) e eventualmente l'innesco di incendi in aree boschive.

VENTO

Criticità Giallo: Su Arcipelago a nord di Capraia, litorale livornese e versanti sottovento all'Appennino: sono possibili fenomeni occasionalmente pericolosi per l'incolumità delle persone, in grado di causare disagi e danni a carattere locale. Sono possibili isolate rotture di rami e/o caduta di alberi, caduta di tegole e cornicioni, localizzati danni alle strutture provvisorie, con trasporto di materiale vario.

Sono possibili localizzati problemi alla circolazione stradale in particolare su viadotti e ponti, con temporanee interruzioni della viabilità. Sono possibili occasionali disagi dovuti a ritardi o cancellazioni dei collegamenti terrestri, ferroviari, aerei e marittimi.

Sono possibili occasionali problemi alle reti di distribuzione di servizi (tra cui telefonia ed elettricità) con temporanee interruzioni dei servizi.

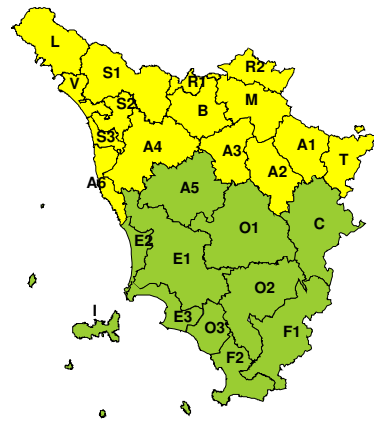


RISCHIO IDROGEOLOGICO-IDRAULICO RETICOLO MINORE

Domenica, 23 Luglio 2017

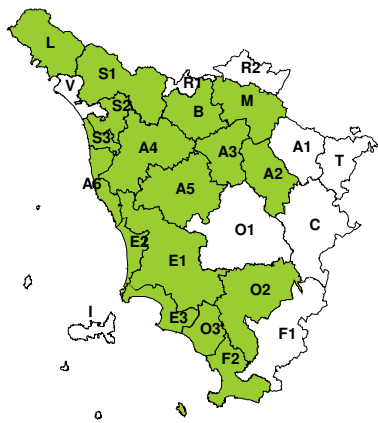


Lunedì, 24 Luglio 2017

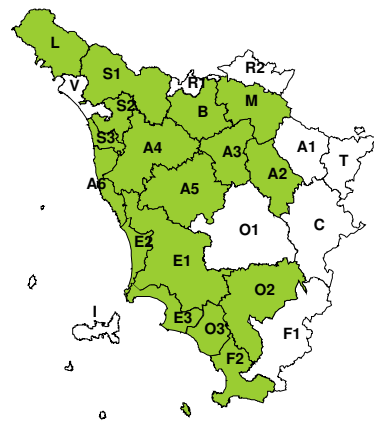


RISCHIO IDRAULICO RETICOLO PRINCIPALE

Domenica, 23 Luglio 2017

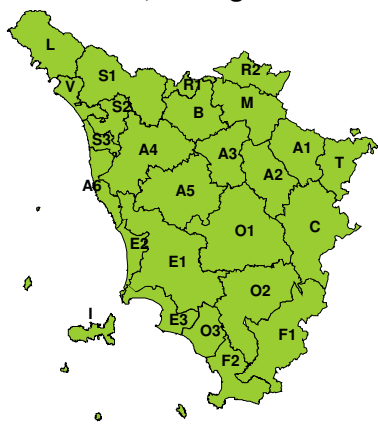


Lunedì, 24 Luglio 2017

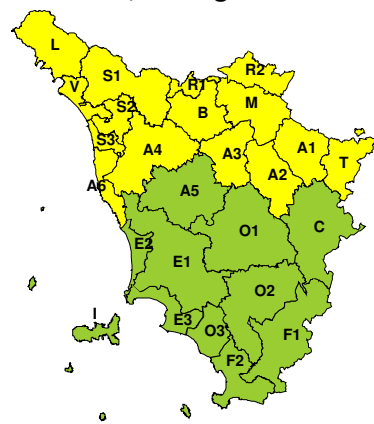


RISCHIO TEMPORALI FORTI

Domenica, 23 Luglio 2017



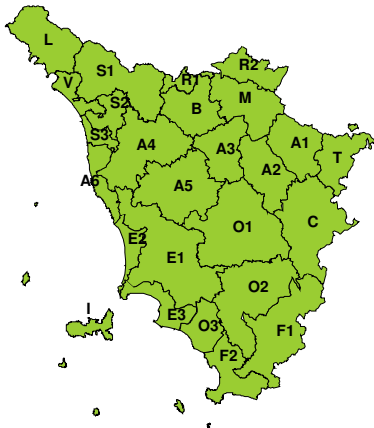
Lunedì, 24 Luglio 2017



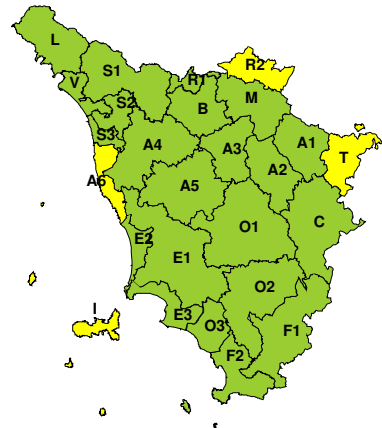


RISCHIO VENTO

Domenica, 23 Luglio 2017

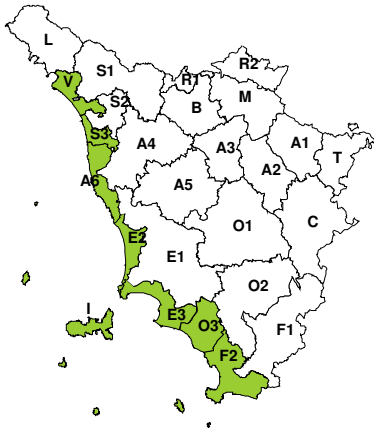


Lunedì, 24 Luglio 2017

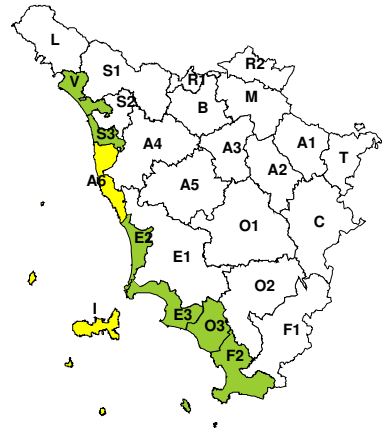


RISCHIO MAREGGIATE

Domenica, 23 Luglio 2017

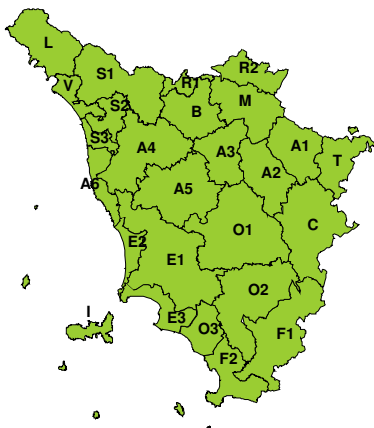


Lunedì, 24 Luglio 2017



RISCHIO NEVE

Domenica, 23 Luglio 2017



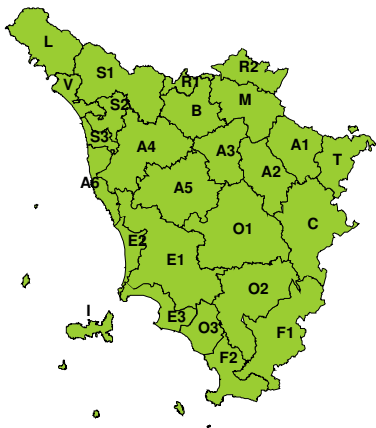
Lunedì, 24 Luglio 2017





RISCHIO GHIACCIO

Domenica, 23 Luglio 2017



Lunedì, 24 Luglio 2017

