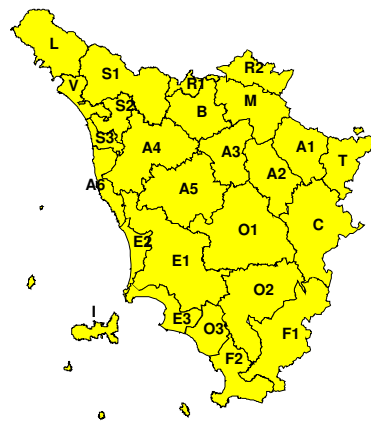


**BOLLETTINO DI VALUTAZIONE DELLE CRITICITÀ**Emissione di **Sabato, 21 Ottobre 2017**, ore 13.01**Sabato, 21 Ottobre 2017****Domenica, 22 Ottobre 2017****AREE INTERESSATE:**

- | | | |
|-------------------------|-----------------------------|-------------------------|
| ■ A1-Arno-Casentino | ■ E2-Etruria-Costa Nord | ■ O3-Ombr. Gr-Costa |
| ■ A2-Arno-Valdarno Sup. | ■ E3-Etruria-Costa Sud | ■ R1-Reno |
| ■ A3-Arno-Firenze | ■ F1-Fiora e Alb. | ■ R2-Romagna-Toscana |
| ■ A4-Valdarno Inf. | ■ F2-Fiora e Alb.-Costa e G | ■ S1-Serchio-Garf.-Lima |
| ■ A5-Valdelsa-Valdera | ■ I-Isole | ■ S2-Serchio-Lucca |
| ■ A6-Arno-Costa | ■ L-Lunigiana | ■ S3-Serchio-Costa |
| ■ B-Bisenzio e Ombr. Pt | ■ M-Mugello-Val di Sieve | ■ T-Valtiberina |
| ■ C-Valdichiana | ■ O1-Ombr. Gr-Alto | ■ V-Versilia |
| ■ E1-Etruria | ■ O2-Ombr. Gr-Medio | |

Legenda criticità: VERDE, ■ GIALLO, ● ARANCIONE, ▲ ROSSO

PROVINCE INTERESSATE: AREZZO, FIRENZE, GROSSETO, LIVORNO, LUCCA, MASSA-CARRARA, PISA, PISTOIA, PRATO, SIENA

FENOMENI PREVISTI

oggi, sabato, la pressione sul Mediterraneo centrale è in diminuzione per l'approssimarsi di un sistema perturbato che interesserà la Toscana tra la sera di oggi e la mattinata di domani, domenica, determinando un generale peggioramento e un sensibile rinforzo dei venti di Libeccio e a seguire di Maestrale; al suo seguito aria più fredda che manterrà attive condizioni di instabilità anche nel pomeriggio di domani. Lunedì pressione in aumento.

PIOGGIA: Dalla sera di oggi, sabato, e fino alla mattina di domani, domenica, precipitazioni anche a carattere di rovescio o temporale sulle zone di nord-ovest, localmente anche insistenti con cumulati medi significativi e massimi fino ad elevati in particolare sui rilievi e in Versilia con intensità oraria massima fino a forte.

TEMPORALI: dalla sera di oggi, sabato, e fino a tutta la giornata di domani, domenica, possibili temporali sulle zone di nord-ovest. Dalla tarda mattinata di domani i temporali potranno interessare anche i rimanenti settori appenninici, l'Arcipelago e le zone più meridionali della regione. I temporali potranno essere associati a locali grandinate e forti raffiche di vento e localmente potranno risultare forti, in particolare sulle zone di nord-ovest e sui settori appenninici.

VENTO: Domani, domenica, già dalla mattina forte vento di Libeccio sull'Arcipelago settentrionale (Gorgona e Capraia) e successivamente tra tarda mattina e primo pomeriggio anche sul litorale Pisano e Livornese. Nel corso del pomeriggio e in serata i venti tenderanno a divenire di Ponente e successivamente di Maestrale interessando anche il restante Arcipelago e il litorale centro-meridionale. Le raffiche di vento potranno risultare molto forti, specie in Arcipelago. Sulle zone interne della regione temporaneo rinforzo dei venti nel pomeriggio di domani, domenica, con venti (raffiche) fino a tesi, localmente forti in particolare sulle zone collinari e montuose centro-meridionali, crinali appenninici e aree sottovento ad essi. In serata ulteriore rotazione dei venti a tramontana (da nord) con raffiche nuovamente fino a forti su Appennino e zone interne.

MARE: Domani, domenica, mare molto mosso sui settori a nord dell'Elba tendente ad agitarsi dalla tarda mattinata; mare



mosso sui settori a sud dell'Elba tendente a molto mosso o localmente agitato al largo dal pomeriggio.

DESCRIZIONE DELLE CRITICITÀ PREVISTE:

Sulla base delle previsioni meteorologiche odierne e delle valutazioni dei possibili effetti al suolo effettuate, si prefigurano i seguenti scenari di criticità:

ZONE DI ALLERTA	RISCHIO	TEMPI	CRITICITÀ
L, S1, S2, S3, V	IDROGEOLOGICO IDRAULICO RETICOLO MINORE	dalle ore 00.00 Domenica, 22 Ottobre 2017 alle ore 13.00 Domenica, 22 Ottobre 2017	GIALLO
A6, E2, I, S3	MAREGGIATE	dalle ore 14.00 Domenica, 22 Ottobre 2017 alle ore 23.59 Domenica, 22 Ottobre 2017	GIALLO
L, S1, S2, S3, V	TEMPORALI FORTI	dalle ore 00.00 Domenica, 22 Ottobre 2017 alle ore 10.00 Domenica, 22 Ottobre 2017	GIALLO
A1, A2, A3, A4, A5 A6, B, C, E1, E2 E3, F1, F2, I, L M, O1, O2, O3, R1 R2, S1, S2, S3, T V	VENTO	dalle ore 06.00 Domenica, 22 Ottobre 2017 alle ore 23.59 Domenica, 22 Ottobre 2017	GIALLO



DESCRIZIONE DEGLI SCENARI DI EVENTO PREVISTI

IDROGEOLOGICO

IDRAULICO RETICOLO MINORE

Criticità Giallo: Possibilità di innesco di frane superficiali/colate rapide di detriti o fango in bacini di dimensioni limitate e ruscellamenti superficiali anche con trasporto di materiale con conseguenti possibili danni localizzati alle infrastrutture, edifici e attività agricole, cantieri, insediamenti civili e industriali esposti; possibile innalzamento dei livelli idrometrici dei corsi d'acqua minori, con inondazioni delle aree limitrofe, anche per effetto di criticità locali (tombature, restringimenti, occlusioni delle luci dei ponti, ecc); possibile scorrimento superficiale delle acque nelle strade con fenomeni di rigurgito dei sistemi di smaltimento delle acque piovane e con possibile tracimazione e coinvolgimento delle aree urbane depresse, dei locali interrati e di quelli posti a pian terreno lungo le vie potenzialmente interessate da deflussi idrici; possibili temporanee interruzioni della rete stradale e/o ferroviaria in prossimità di impluvi, canali, zone depresse (sottopassi, tunnel, avvallamenti stradali, etc.) e a valle di porzioni di versante interessate da fenomeni franosi; possibili limitati danni alle opere idrauliche di difesa delle sponde, alle attività agricole, ai cantieri, agli insediamenti civili e industriali in alveo; possibili criticità connesse a localizzate cadute massi.

MAREGGIATE

Criticità Giallo: Sono possibili fenomeni occasionalmente pericolosi per l'incolumità delle persone, in grado di causare disagi e danni a carattere locale.

Sono possibili localizzati e temporanei problemi ai tratti stradali a ridosso della battigia con localizzate interruzioni della viabilità. Sono possibili problemi o danneggiamenti agli stabilimenti balneari e alle attività marittime. Sono possibili ritardi nei collegamenti marittimi. Si possono verificare situazioni di locale pericolo per la balneazione, per la navigazione da diporto e per le attività sportive.

TEMPORALI FORTI

Criticità Giallo: In uno scenario caratterizzato da elevata incertezza previsionale, saranno possibili fenomeni intensi occasionalmente pericolosi per l'incolumità delle persone e in grado di causare disagi e danni a carattere locale. Saranno possibili gli effetti riconducibili al rischio **idrogeologico-idraulico reticolo minore**, che potrebbero verificarsi in maniera repentina ed improvvisa.

A causa delle violente raffiche di **vento**, saranno possibili ulteriori effetti tra cui ad esempio, rottura di rami e/o caduta di alberi, caduta di tegole, danni alle strutture provvisorie e/o agli edifici, abbattimento di pali, segnaletica e impalcature, trasporto di materiale, disagi e/o interruzione della viabilità e danneggiamenti alle reti di distribuzione di servizi (tra cui telefonia ed elettricità) con conseguenti interruzioni.

Nel caso in cui si verificano **grandinate** saranno inoltre possibili danni alle colture agricole, alle coperture degli edifici e agli automezzi.

Infine a causa delle **fulminazioni** saranno possibili danneggiamenti agli edifici, alberi e alle reti di distribuzione di servizi (tra cui telefonia ed elettricità) e eventualmente l'innesco di incendi in aree boschive.

VENTO

Criticità Giallo: Sono possibili fenomeni occasionalmente pericolosi per l'incolumità delle persone, in grado di causare disagi e danni a carattere locale.

Sono possibili isolate rotture di rami e/o caduta di alberi, caduta di tegole e cornicioni, localizzati danni alle strutture provvisorie, con trasporto di materiale vario.

Sono possibili localizzati problemi alla circolazione stradale in particolare su viadotti e ponti, con temporanee interruzioni della viabilità. Sono possibili occasionali disagi dovuti a ritardi o cancellazioni dei collegamenti terrestri, ferroviari, aerei e marittimi.

Sono possibili occasionali problemi alle reti di distribuzione di servizi (tra cui telefonia ed elettricità) con temporanee interruzioni dei servizi.

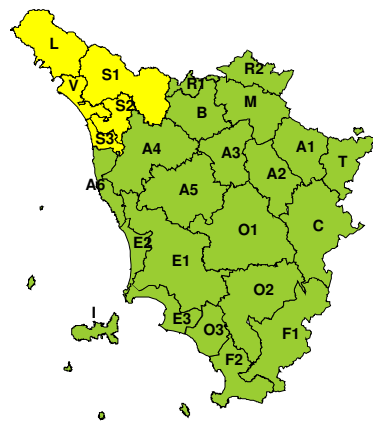


RISCHIO IDROGEOLOGICO-IDRAULICO RETICOLO MINORE

Sabato, 21 Ottobre 2017



Domenica, 22 Ottobre 2017

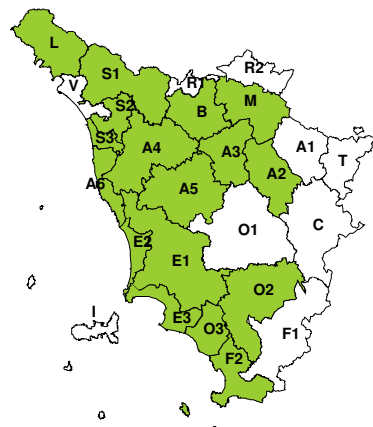


RISCHIO IDRAULICO RETICOLO PRINCIPALE

Sabato, 21 Ottobre 2017

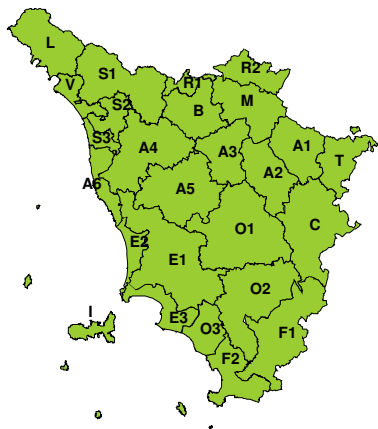


Domenica, 22 Ottobre 2017

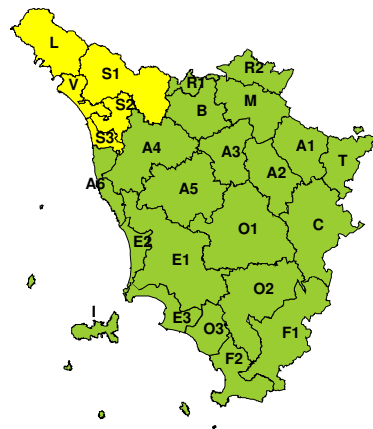


RISCHIO TEMPORALI FORTI

Sabato, 21 Ottobre 2017



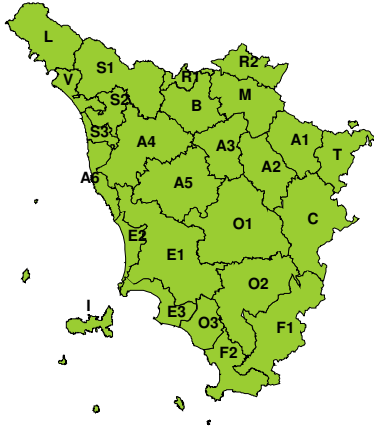
Domenica, 22 Ottobre 2017



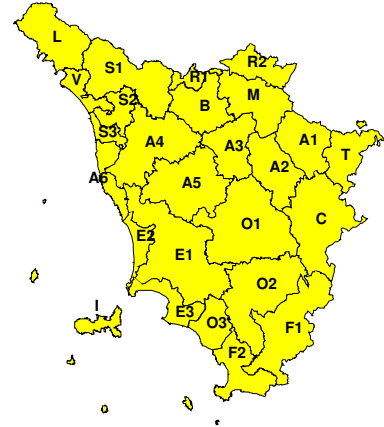


RISCHIO VENTO

Sabato, 21 Ottobre 2017

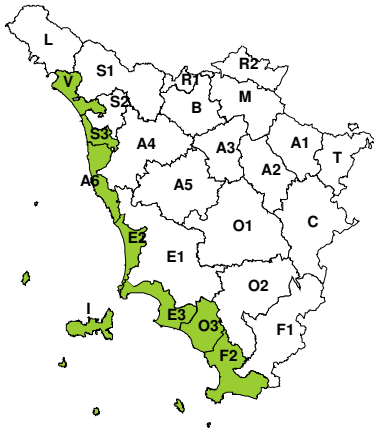


Domenica, 22 Ottobre 2017

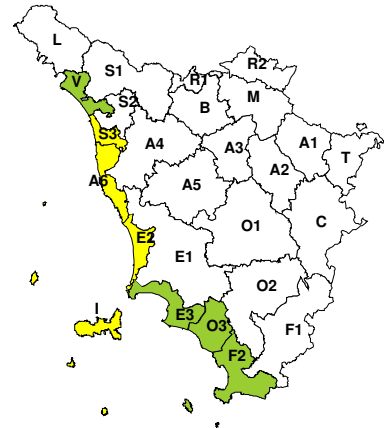


RISCHIO MAREGGIATE

Sabato, 21 Ottobre 2017

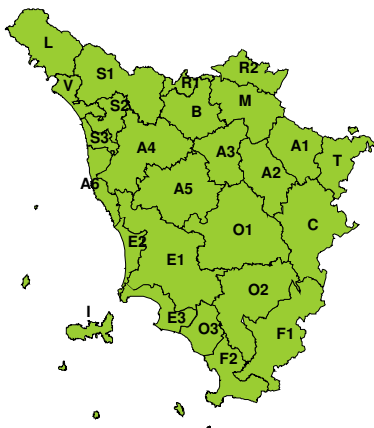


Domenica, 22 Ottobre 2017



RISCHIO NEVE

Sabato, 21 Ottobre 2017



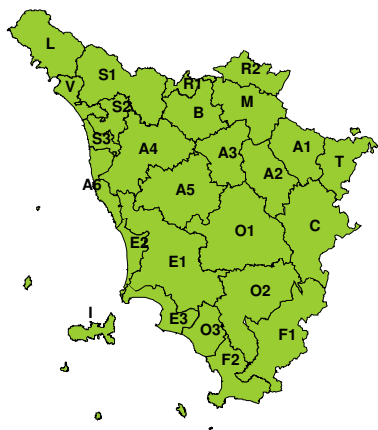
Domenica, 22 Ottobre 2017





RISCHIO GHIACCIO

Sabato, 21 Ottobre 2017



Domenica, 22 Ottobre 2017

