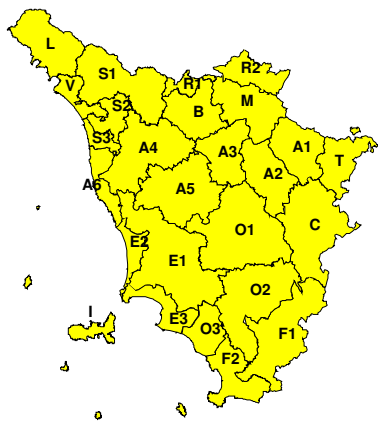
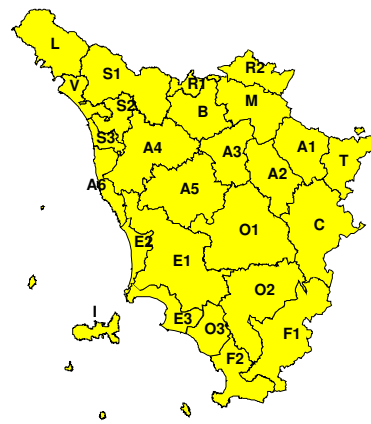



BOLLETTINO DI VALUTAZIONE DELLE CRITICITÀ

 Emissione di **Martedì, 14 Novembre 2017**, ore 12.01

Martedì, 14 Novembre 2017

Mercoledì, 15 Novembre 2017

AREE INTERESSATE:

- | | | |
|---|--|--|
| <ul style="list-style-type: none"> ■ A1-Arno-Casentino ■ A2-Arno-Valdarno Sup. ■ A3-Arno-Firenze ■ A4-Valdarno Inf. ■ A5-Valdelsa-Valdera ■ A6-Arno-Costa ■ B-Bisenzio e Ombr. Pt ■ C-Valdichiana ■ E1-Etruria | <ul style="list-style-type: none"> ■ E2-Etruria-Costa Nord ■ E3-Etruria-Costa Sud ■ F1-Fiora e Alb. ■ F2-Fiora e Alb.-Costa e G ■ I-Isole ■ L-Lunigiana ■ M-Mugello-Val di Sieve ■ O1-Ombr. Gr-Alto ■ O2-Ombr. Gr-Medio | <ul style="list-style-type: none"> ■ O3-Ombr. Gr-Costa ■ R1-Reno ■ R2-Romagna-Toscana ■ S1-Serchio-Garf.-Lima ■ S2-Serchio-Lucca ■ S3-Serchio-Costa ■ T-Valtiberina ■ V-Versilia |
|---|--|--|

Legenda criticità: VERDE, ■ GIALLO, ● ARANCIONE, ▲ ROSSO

PROVINCE INTERESSATE: AREZZO, FIRENZE, GROSSETO, LIVORNO, LUCCA, MASSA-CARRARA, PISA, PISTOIA, PRATO, SIENA

FENOMENI PREVISTI

un minimo di pressione sul basso Tirreno richiama forti venti di Grecale sulla Toscana. Domani, mercoledì, nuvolosità in aumento con possibilità di piogge sparse, generalmente di debole intensità. Venti ancora moderati-forti di Grecale.

PIOGGIA: domani, mercoledì, piogge sparse, generalmente di debole intensità, possibili su tutta la regione. Cumulati medi significativi sull'area T, non significativi sul resto della regione. Massimi non significativi.

VENTO: per tutta la giornata di oggi, martedì, e fino al primo pomeriggio di domani, mercoledì, forti raffiche di Grecale su tutta la regione.

DESCRIZIONE DELLE CRITICITÀ PREVISTE:

Sulla base delle previsioni meteorologiche odierne e delle valutazioni dei possibili effetti al suolo effettuate, si prefigurano i seguenti scenari di criticità:

ZONE DI ALLERTA	RISCHIO	TEMPI	CRITICITÀ
A1, A2, A3, A4, A5 A6, B, C, E1, E2 E3, F1, F2, I, L M, O1, O2, O3, R1 R2, S1, S2, S3, T V	VENTO	in corso fino alle ore 12.00 Mercoledì, 15 Novembre 2017	GIALLO



DESCRIZIONE DEGLI SCENARI DI EVENTO PREVISTI

VENTO

Criticità Giallo: Sono possibili fenomeni occasionalmente pericolosi per l'incolumità delle persone, in grado di causare disagi e danni a carattere locale.

Sono possibili isolate rotture di rami e/o caduta di alberi, caduta di tegole e cornicioni, localizzati danni alle strutture provvisorie, con trasporto di materiale vario.

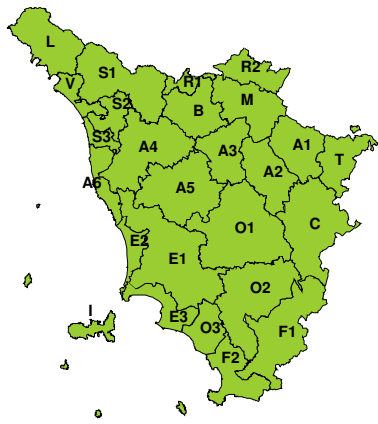
Sono possibili localizzati problemi alla circolazione stradale in particolare su viadotti e ponti, con temporanee interruzioni della viabilità. Sono possibili occasionali disagi dovuti a ritardi o cancellazioni dei collegamenti terrestri, ferroviari, aerei e marittimi.

Sono possibili occasionali problemi alle reti di distribuzione di servizi (tra cui telefonia ed elettricità) con temporanee interruzioni dei servizi.



RISCHIO IDROGEOLOGICO-IDRAULICO RETICOLO MINORE

Martedì, 14 Novembre 2017



Mercoledì, 15 Novembre 2017

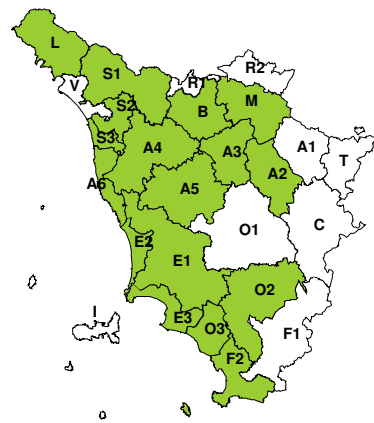


RISCHIO IDRAULICO RETICOLO PRINCIPALE

Martedì, 14 Novembre 2017

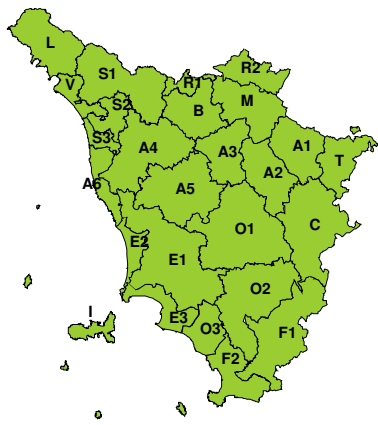


Mercoledì, 15 Novembre 2017



RISCHIO TEMPORALI FORTI

Martedì, 14 Novembre 2017



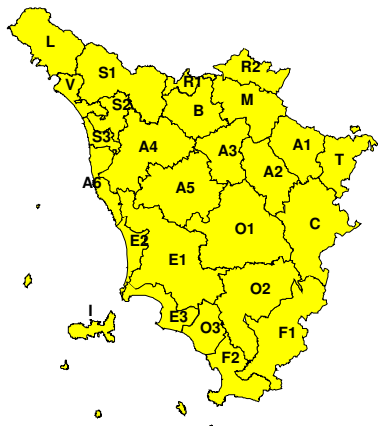
Mercoledì, 15 Novembre 2017



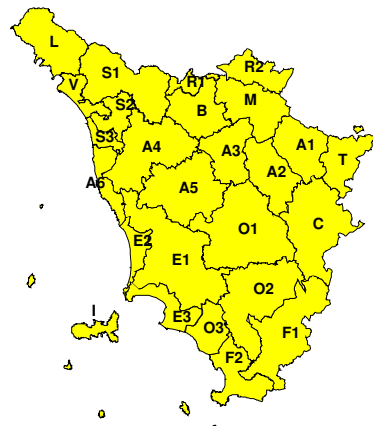


RISCHIO VENTO

Martedì, 14 Novembre 2017

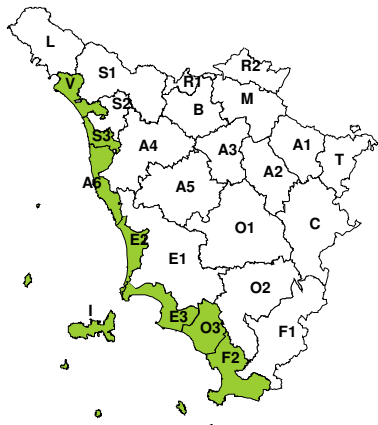


Mercoledì, 15 Novembre 2017

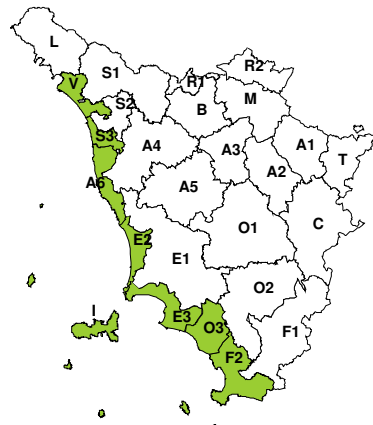


RISCHIO MAREGGIATE

Martedì, 14 Novembre 2017

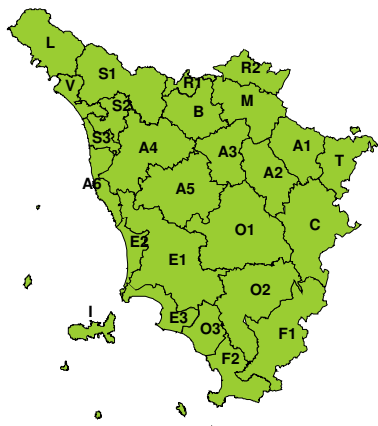


Mercoledì, 15 Novembre 2017



RISCHIO NEVE

Martedì, 14 Novembre 2017



Mercoledì, 15 Novembre 2017





RISCHIO GHIACCIO

Martedì, 14 Novembre 2017



Mercoledì, 15 Novembre 2017

