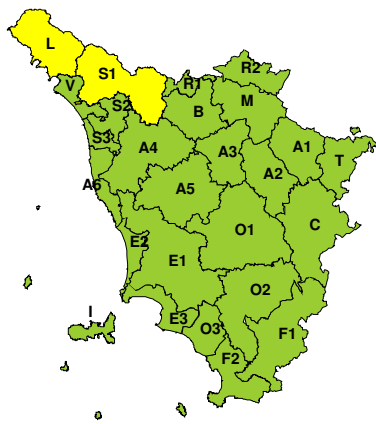


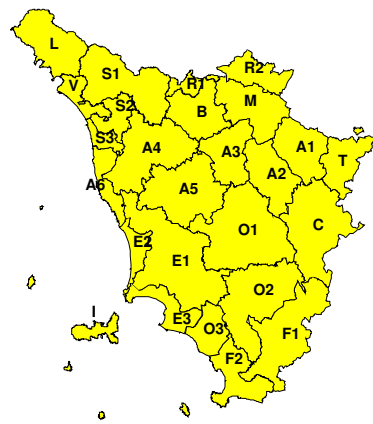
**BOLLETTINO DI VALUTAZIONE DELLE CRITICITÀ**

Emissione di Venerdì, 01 Dicembre 2017, ore 12.51

Venerdì, 01 Dicembre 2017



Sabato, 02 Dicembre 2017

**AREE INTERESSATE:**

- |                         |                             |                         |
|-------------------------|-----------------------------|-------------------------|
| ■ A1-Arno-Casentino     | ■ E2-Etruria-Costa Nord     | ■ O3-Omr. Gr-Costa      |
| ■ A2-Arno-Valdarno Sup. | ■ E3-Etruria-Costa Sud      | ■ R1-Reno               |
| ■ A3-Arno-Firenze       | ■ F1-Fiora e Alb.           | ■ R2-Romagna-Toscana    |
| ■ A4-Valdarno Inf.      | ■ F2-Fiora e Alb.-Costa e G | ■ S1-Serchio-Garf.-Lima |
| ■ A5-Valdelsa-Valdera   | ■ I-Isole                   | ■ S2-Serchio-Lucca      |
| ■ A6-Arno-Costa         | ■ L-Lunigiana               | ■ S3-Serchio-Costa      |
| ■ B-Bisenzio e Ombr. Pt | ■ M-Mugello-Val di Sieve    | ■ T-Valtiberina         |
| ■ C-Valdichiana         | ■ O1-Omr. Gr-Alto           | ■ V-Versilia            |
| ■ E1-Etruria            | ■ O2-Omr. Gr-Medio          |                         |

Legenda criticità: VERDE, ■ GIALLO, ● ARANCIONE, ▲ ROSSO

PROVINCE INTERESSATE: AREZZO, FIRENZE, GROSSETO, LIVORNO, LUCCA, MASSA-CARRARA, PISA, PISTOIA, PRATO, SIENA

**FENOMENI PREVISTI**

aria fredda dal nord Europa affluisce sul Mediterraneo centrale determinando una vasta circolazione depressionaria e piogge sparse.

**PIOGGIA:** Oggi, Venerdì, piogge sparse sulle zone centro-settentrionali con possibilità di isolati temporali sulle zone costiere. Temporanea pausa dei fenomeni in serata. Nottetempo e prime ore del mattino di domani attese nuove piogge anche a carattere di rovescio o temporale sulle zone costiere e in Appennino. Generale attenuazione dei fenomeni in serata.

Cumulati medi e massimi per oggi: medi e massimi non significativi.

Cumulati medi e massimi per domani: massimi puntuali fino a elevati in Arcipelago e zone costiere meridionali. Intensità massima oraria fino a moderata in Arcipelago.

**MARE:** Domani, Sabato, progressiva intensificazione del moto ondoso fino a mari molto mossi o agitati a largo. **VENTO:** Oggi, Venerdì, niente da segnalare. Domani, già nottetempo, venti forti dai quadranti orientali (Scirocco lungo la costa meridionale, da est/nord-est zone interne e costa settentrionale) in intensificazione nel corso della giornata con forti raffiche su tutta la regione (in particolare zone sottovento all'Appennino in provincia di Ms e Lu).**NEVE:** Oggi, Venerdì, locali nevicate fino a quote collinari in Appennino zone di nord-ovest (province di Ms, Lu, Pt e Po). Accumuli poco abbondanti. Domani nevicate fino a quote collinari lungo la dorsale Appenninica (in particolare sui versanti orientali con accumuli poco abbondanti).**DESCRIZIONE DELLE CRITICITÀ PREVISTE:**



Sulla base delle previsioni meteorologiche odierne e delle valutazioni dei possibili effetti al suolo effettuate, si prefigurano i seguenti scenari di criticità:

ZONE DI ALLERTA	RISCHIO	TEMPI	CRITICITÀ
<b>E3, F2, I, O3</b>	<b>IDROGEOLOGICO IDRAULICO RETICOLO MINORE</b>	dalle ore 00.00 Sabato, 02 Dicembre 2017 alle ore 23.59 Sabato, 02 Dicembre 2017	<b>GIALLO</b>
<b>I</b>	<b>MAREGGIATE</b>	dalle ore 08.00 Sabato, 02 Dicembre 2017 alle ore 23.59 Sabato, 02 Dicembre 2017	<b>GIALLO</b>
<b>L, S1</b>	<b>NEVE</b>	dalle ore 13.00 Venerdì, 01 Dicembre 2017 alle ore 23.59 Venerdì, 01 Dicembre 2017	<b>GIALLO</b>
<b>A1, L, R1, R2, S1 T</b>	<b>NEVE</b>	dalle ore 13.00 Sabato, 02 Dicembre 2017 alle ore 23.59 Sabato, 02 Dicembre 2017	<b>GIALLO</b>
<b>A2, A3, A4, A5, A6 B, C, E1, E2, E3 F1, F2, I, L, M O1, O2, O3, S2, S3 V</b>	<b>VENTO</b>	dalle ore 08.00 Sabato, 02 Dicembre 2017 alle ore 23.59 Sabato, 02 Dicembre 2017	<b>GIALLO</b>



## DESCRIZIONE DEGLI SCENARI DI EVENTO PREVISTI

### IDROGEOLOGICO

#### IDRAULICO RETICOLO MINORE

**Criticità Giallo:** Possibilità di innesco di frane superficiali/colate rapide di detriti o fango in bacini di dimensioni limitate e ruscellamenti superficiali anche con trasporto di materiale con conseguenti possibili danni localizzati alle infrastrutture, edifici e attività agricole, cantieri, insediamenti civili e industriali esposti; possibile innalzamento dei livelli idrometrici dei corsi d'acqua minori, con inondazioni delle aree limitrofe, anche per effetto di criticità locali (tombature, restringimenti, occlusioni delle luci dei ponti, ecc); possibile scorrimento superficiale delle acque nelle strade con fenomeni di rigurgito dei sistemi di smaltimento delle acque piovane e con possibile tracimazione e coinvolgimento delle aree urbane depresse, dei locali interrati e di quelli posti a pian terreno lungo le vie potenzialmente interessate da deflussi idrici; possibili temporanee interruzioni della rete stradale e/o ferroviaria in prossimità di impluvi, canali, zone depresse (sottopassi, tunnel, avvallamenti stradali, etc.) e a valle di porzioni di versante interessate da fenomeni franosi; possibili limitati danni alle opere idrauliche di difesa delle sponde, alle attività agricole, ai cantieri, agli insediamenti civili e industriali in alveo; possibili criticità connesse a localizzate cadute massi.

#### MAREGGIATE

**Criticità Giallo:** Sono possibili fenomeni occasionalmente pericolosi per l'incolumità delle persone, in grado di causare disagi e danni a carattere locale.

Sono possibili localizzati e temporanei problemi ai tratti stradali a ridosso della battigia con localizzate interruzioni della viabilità. Sono possibili problemi o danneggiamenti agli stabilimenti balneari e alle attività marittime. Sono possibili ritardi nei collegamenti marittimi. Si possono verificare situazioni di locale pericolo per la balneazione, per la navigazione da diporto e per le attività sportive.

#### NEVE

**Criticità Giallo:** Sono possibili fenomeni occasionalmente pericolosi per l'incolumità delle persone, in grado di causare disagi e danni a carattere locale.

Sono possibili temporanei problemi alla circolazione stradale con interruzioni localizzate della viabilità, ritardi nei collegamenti terrestri, ferroviari ed aerei. Sono possibili localizzati problemi alle reti aeree di comunicazione e di distribuzione di servizi (tra cui telefonia ed elettricità) con temporanei blackout elettrici e telefonici. Sono possibili occasionali cadute di rami e rotture di alberi.

#### VENTO

**Criticità Giallo:** Sono possibili fenomeni occasionalmente pericolosi per l'incolumità delle persone, in grado di causare disagi e danni a carattere locale.

Sono possibili isolate rotture di rami e/o caduta di alberi, caduta di tegole e cornicioni, localizzati danni alle strutture provvisorie, con trasporto di materiale vario.

Sono possibili localizzati problemi alla circolazione stradale in particolare su viadotti e ponti, con temporanee interruzioni della viabilità. Sono possibili occasionali disagi dovuti a ritardi o cancellazioni dei collegamenti terrestri, ferroviari, aerei e marittimi.

Sono possibili occasionali problemi alle reti di distribuzione di servizi (tra cui telefonia ed elettricità) con temporanee interruzioni dei servizi.



**RISCHIO IDROGEOLOGICO-IDRAULICO RETICOLO MINORE**

**Venerdì, 01 Dicembre 2017**



**Sabato, 02 Dicembre 2017**

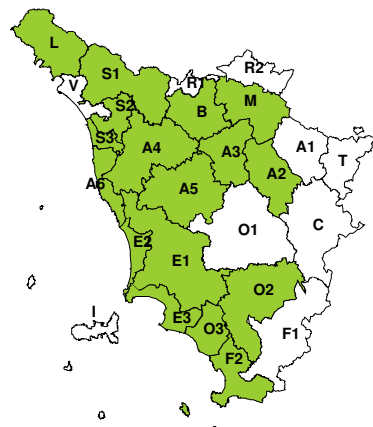


**RISCHIO IDRAULICO RETICOLO PRINCIPALE**

**Venerdì, 01 Dicembre 2017**

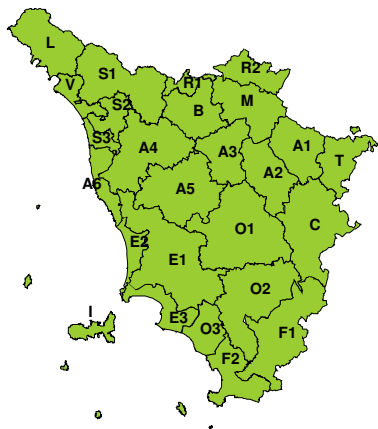


**Sabato, 02 Dicembre 2017**

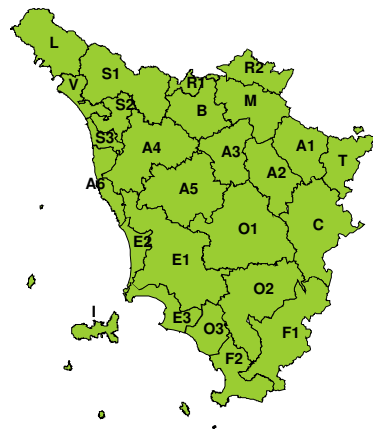


**RISCHIO TEMPORALI FORTI**

**Venerdì, 01 Dicembre 2017**



**Sabato, 02 Dicembre 2017**



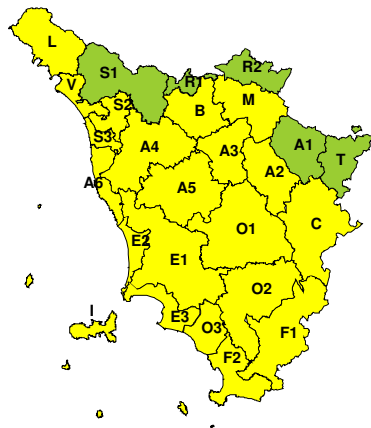


### RISCHIO VENTO

Venerdì, 01 Dicembre 2017

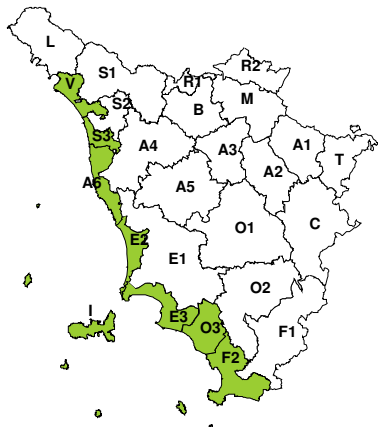


Sabato, 02 Dicembre 2017

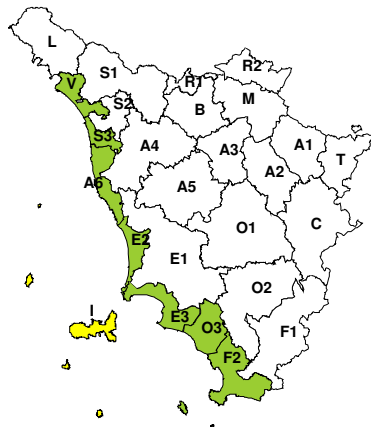


### RISCHIO MAREGGIATE

Venerdì, 01 Dicembre 2017

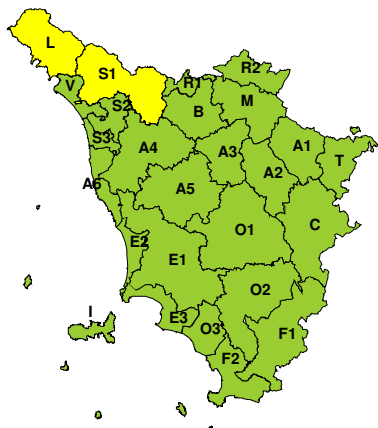


Sabato, 02 Dicembre 2017

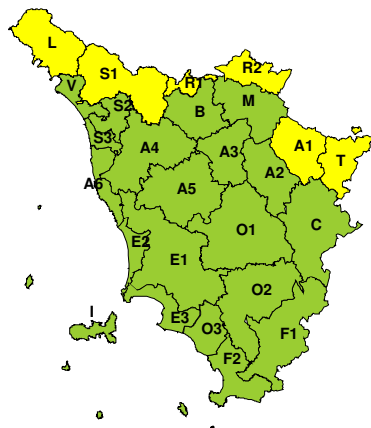


### RISCHIO NEVE

Venerdì, 01 Dicembre 2017



Sabato, 02 Dicembre 2017





**RISCHIO GHIACCIO**

**Venerdì, 01 Dicembre 2017**



**Sabato, 02 Dicembre 2017**

