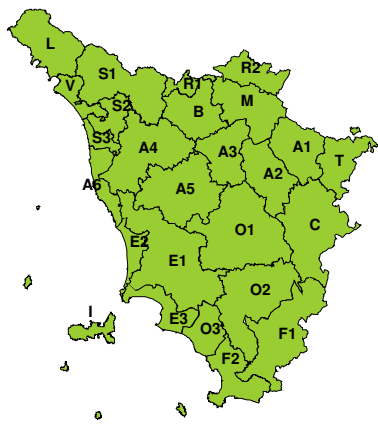
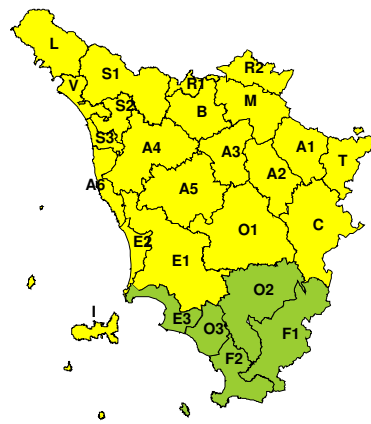



BOLLETTINO DI VALUTAZIONE DELLE CRITICITÀ

 Emissione di **Giovedì, 07 Dicembre 2017**, ore 12.48

Giovedì, 07 Dicembre 2017

Venerdì, 08 Dicembre 2017

AREE INTERESSATE:

- | | | |
|--|---|---|
| <ul style="list-style-type: none"> ■ A1-Arno-Casentino ■ A2-Arno-Valdarno Sup. ■ A3-Arno-Firenze ■ A4-Valdarno Inf. ■ A5-Valdelsa-Valdera ■ A6-Arno-Costa ■ B-Bisenzio e Ombr. Pt ■ C-Valdichiana ■ E1-Etruria | <ul style="list-style-type: none"> ■ E2-Etruria-Costa Nord E3-Etruria-Costa Sud F1-Fiora e Alb. F2-Fiora e Alb.-Costa e G ■ I-Isole ■ L-Lunigiana ■ M-Mugello-Val di Sieve ■ O1-Ombr. Gr-Alto O2-Ombr. Gr-Medio | <ul style="list-style-type: none"> O3-Ombr. Gr-Costa ■ R1-Reno ■ R2-Romagna-Toscana ■ S1-Serchio-Garf.-Lima ■ S2-Serchio-Lucca ■ S3-Serchio-Costa ■ T-Valtiberina ■ V-Versilia |
|--|---|---|

Legenda criticità: VERDE, ■ GIALLO, ● ARANCIONE, ▲ ROSSO

PROVINCE INTERESSATE: AREZZO, FIRENZE, GROSSETO, LIVORNO, LUCCA, MASSA-CARRARA, PISA, PISTOIA, PRATO, SIENA

FENOMENI PREVISTI

Un sistema perturbato atlantico interesserà l'Italia e anche la Toscana nella giornata di domani, venerdì. Attese piogge soprattutto sulle zone settentrionali, venti forti e mari agitati.

PIOGGIA: a partire dalla sera di oggi, giovedì e per tutta la giornata di domani, venerdì, piogge sulle zone settentrionali della regione, più insistenti e abbondanti sul settore di nord-ovest, in particolare sui rilievi. Possibilità di isolati temporali. Sulle zone nord-occidentali oggi, giovedì, cumulati medi fino a 10 mm, massimi fino a 30-50 mm sui rilievi; domani, venerdì, cumulati medi intorno a 30-40 mm, massimi fino a 120-150 mm sui rilievi (Apuane e Appennino Tosco-Emiliano). Intensità oraria massima fino a 20-30 mm/h. Quota neve intorno a 1600-1700 metri. Sulle altre zone medi intorno a 10 mm, massimi fino a 50-70, più probabili sui rilievi a ridosso delle pianure settentrionali (Appennino pistoiese, pratese e fiorentino).

VENTO: oggi, giovedì, vento da sud-ovest sui rilievi appenninici e sulle zone sottovento con raffiche fino a 60-80 km/h. Domani, venerdì, vento forte da sud-ovest con raffiche fino a 70-90 km/h sulla costa, 80-100 km/h sui rilievi (localmente 100-120 km/h sui crinali e sulle zone sottovento). Raffiche fino a 50-70 km/h sulle zone di pianura soprattutto nella seconda parte della giornata.

MARE: oggi, giovedì, nulla da segnalare. Domani, venerdì, moto ondosso in aumento fino a mare agitato a nord dell'Elba (localmente molto agitato a largo), molto mosso a sud.

DESCRIZIONE DELLE CRITICITÀ PREVISTE:

Sulla base delle previsioni meteorologiche odierne e delle valutazioni dei possibili effetti al suolo effettuate, si prefigurano



i seguenti scenari di criticità:

ZONE DI ALLERTA	RISCHIO	TEMPI	CRITICITÀ
A4, B, L, M, R1 S1, S2, S3, V	IDROGEOLOGICO IDRAULICO RETICOLO MINORE	dalle ore 00.00 Venerdì, 08 Dicembre 2017 alle ore 23.59 Venerdì, 08 Dicembre 2017	GIALLO
A6, E2, I, S3, V	MAREGGIATE	dalle ore 00.00 Venerdì, 08 Dicembre 2017 alle ore 23.59 Venerdì, 08 Dicembre 2017	GIALLO
A1, A2, A3, A4, A5 A6, B, C, E1, E2 I, L, M, O1, R1 R2, S1, S2, S3, T V	VENTO	dalle ore 00.00 Venerdì, 08 Dicembre 2017 alle ore 23.59 Sabato, 09 Dicembre 2017	GIALLO

DESCRIZIONE DEGLI SCENARI DI EVENTO PREVISTI

IDROGEOLOGICO

IDRAULICO RETICOLO MINORE

Criticità Giallo: Possibilità di innesco di frane superficiali/colate rapide di detriti o fango in bacini di dimensioni limitate e ruscellamenti superficiali anche con trasporto di materiale con conseguenti possibili danni localizzati alle infrastrutture, edifici e attività agricole, cantieri, insediamenti civili e industriali esposti; possibile innalzamento dei livelli idrometrici dei corsi d'acqua minori, con inondazioni delle aree limitrofe, anche per effetto di criticità locali (tombature, restringimenti, occlusioni delle luci dei ponti, ecc); possibile scorrimento superficiale delle acque nelle strade con fenomeni di rigurgito dei sistemi di smaltimento delle acque piovane e con possibile tracimazione e coinvolgimento delle aree urbane depresse, dei locali interrati e di quelli posti a pian terreno lungo le vie potenzialmente interessate da deflussi idrici; possibili temporanee interruzioni della rete stradale e/o ferroviaria in prossimità di impluvi, canali, zone depresse (sottopassi, tunnel, avvallamenti stradali, etc.) e a valle di porzioni di versante interessate da fenomeni franosi; possibili limitati danni alle opere idrauliche di difesa delle sponde, alle attività agricole, ai cantieri, agli insediamenti civili e industriali in alveo; possibili criticità connesse a localizzate cadute massi.

MAREGGIATE

Criticità Giallo: Sono possibili fenomeni occasionalmente pericolosi per l'incolumità delle persone, in grado di causare disagi e danni a carattere locale.

Sono possibili localizzati e temporanei problemi ai tratti stradali a ridosso della battigia con localizzate interruzioni della viabilità. Sono possibili problemi o danneggiamenti agli stabilimenti balneari e alle attività marittime. Sono possibili ritardi nei collegamenti marittimi. Si possono verificare situazioni di locale pericolo per la balneazione, per la navigazione da diporto e per le attività sportive.

VENTO

Criticità Giallo: Sono possibili fenomeni occasionalmente pericolosi per l'incolumità delle persone, in grado di causare disagi e danni a carattere locale.

Sono possibili isolate rotture di rami e/o caduta di alberi, caduta di tegole e cornicioni, localizzati danni alle strutture provvisorie, con trasporto di materiale vario.

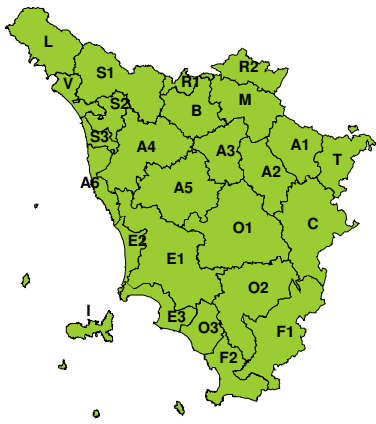
Sono possibili localizzati problemi alla circolazione stradale in particolare su viadotti e ponti, con temporanee interruzioni della viabilità. Sono possibili occasionali disagi dovuti a ritardi o cancellazioni dei collegamenti terrestri, ferroviari, aerei e marittimi.

Sono possibili occasionali problemi alle reti di distribuzione di servizi (tra cui telefonia ed elettricità) con temporanee interruzioni dei servizi.

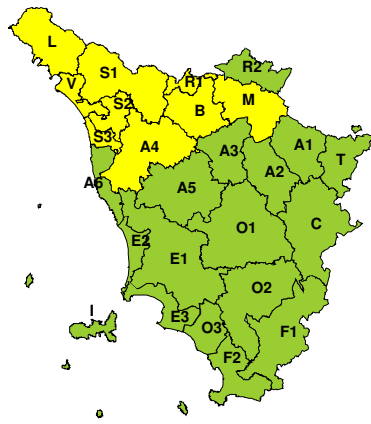


RISCHIO IDROGEOLOGICO-IDRAULICO RETICOLO MINORE

Giovedì, 07 Dicembre 2017

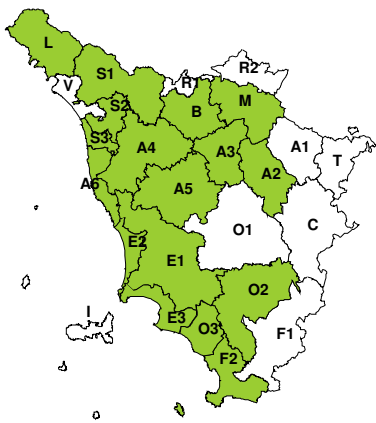


Venerdì, 08 Dicembre 2017

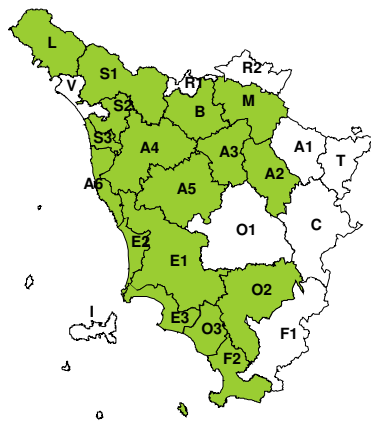


RISCHIO IDRAULICO RETICOLO PRINCIPALE

Giovedì, 07 Dicembre 2017



Venerdì, 08 Dicembre 2017

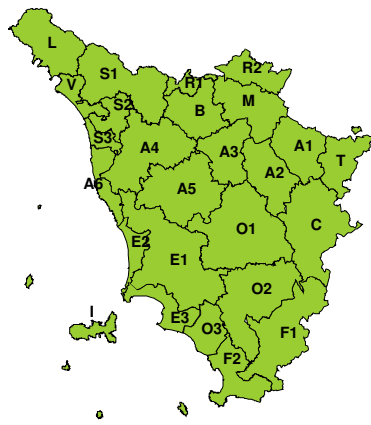


RISCHIO TEMPORALI FORTI

Giovedì, 07 Dicembre 2017



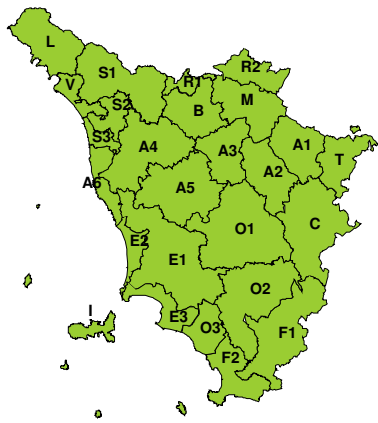
Venerdì, 08 Dicembre 2017



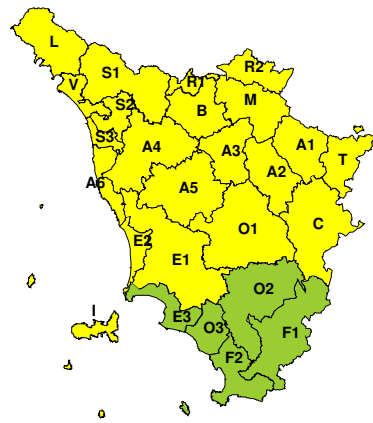


RISCHIO VENTO

Giovedì, 07 Dicembre 2017

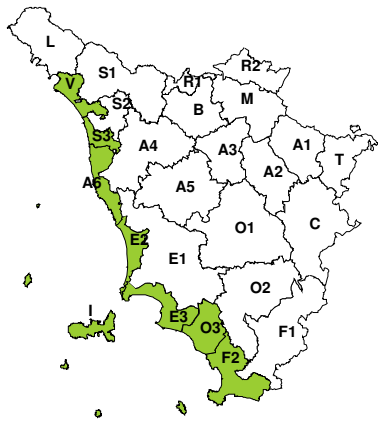


Venerdì, 08 Dicembre 2017

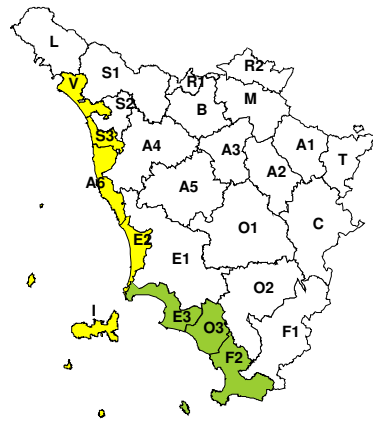


RISCHIO MAREGGIATE

Giovedì, 07 Dicembre 2017



Venerdì, 08 Dicembre 2017



RISCHIO NEVE

Giovedì, 07 Dicembre 2017



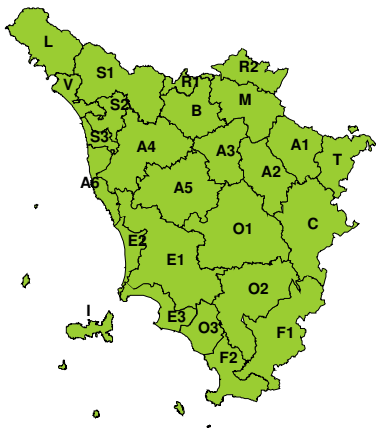
Venerdì, 08 Dicembre 2017





RISCHIO GHIACCIO

Giovedì, 07 Dicembre 2017



Venerdì, 08 Dicembre 2017

