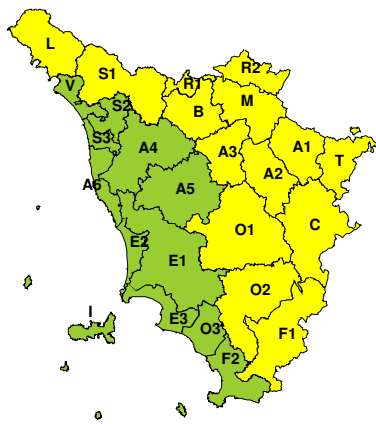



BOLLETTINO DI VALUTAZIONE DELLE CRITICITÀ

 Emissione di **Giovedì, 28 Dicembre 2017**, ore 12.25

Giovedì, 28 Dicembre 2017

Venerdì, 29 Dicembre 2017

AREE INTERESSATE:

- | | | |
|-------------------------|-----------------------------|-------------------------|
| ■ A1-Arno-Casentino | ■ E2-Etruria-Costa Nord | ■ O3-Omr. Gr-Costa |
| ■ A2-Arno-Valdarno Sup. | ■ E3-Etruria-Costa Sud | ■ R1-Reno |
| ■ A3-Arno-Firenze | ■ F1-Fiora e Alb. | ■ R2-Romagna-Toscana |
| ■ A4-Valdarno Inf. | ■ F2-Fiora e Alb.-Costa e G | ■ S1-Serchio-Garf.-Lima |
| ■ A5-Valdelsa-Valdera | ■ I-Isole | ■ S2-Serchio-Lucca |
| ■ A6-Arno-Costa | ■ L-Lunigiana | ■ S3-Serchio-Costa |
| ■ B-Bisenzio e Ombr. Pt | ■ M-Mugello-Val di Sieve | ■ T-Valtiberina |
| ■ C-Valdichiana | ■ O1-Omr. Gr-Alto | ■ V-Versilia |
| ■ E1-Etruria | ■ O2-Omr. Gr-Medio | |

Legenda criticità: VERDE, ■ GIALLO, ● ARANCIONE, ▲ ROSSO

PROVINCE INTERESSATE: AREZZO, FIRENZE, GROSSETO, LIVORNO, LUCCA, MASSA-CARRARA, PISA, PISTOIA, PRATO, SIENA

FENOMENI PREVISTI

oggi, giovedì, afflusso di aria fredda ed instabile con rovesci sparsi e nevicate anche a quote collinari. Domani, venerdì, generale miglioramento con diffuse gelate mattutine.

NEVE: Oggi, giovedì, nevicate con accumuli poco abbondanti fino a 500-600 metri in Appennino, zone centro-meridionali e orientali (localmente e occasionalmente a quote inferiori, attorno a 300-400 metri).

GHIACCIO: Domani, venerdì, locale formazione di ghiaccio sulle strade di tutto il territorio regionale, complici le precipitazioni odierne e l'accentuato calo termico che darà luogo a temperature sotto zero nel corso della notte e per gran parte della mattina. La formazione di ghiaccio risulterà più diffusa nelle zone maggiormente interessate dalla precipitazioni odierne.

TEMPORALI: oggi, giovedì, possibili temporali in esaurimento nel corso del pomeriggio su Arcipelago e basso grossetano. In concomitanza dei temporali saranno possibili forti colpi di vento e locali grandinate.

DESCRIZIONE DELLE CRITICITÀ PREVISTE:

Sulla base delle previsioni meteorologiche odierne e delle valutazioni dei possibili effetti al suolo effettuate, si prefigurano i seguenti scenari di criticità:



ZONE DI ALLERTA	RISCHIO	TEMPI	CRITICITÀ
A1, A2, A3, A4, A5 A6, B, C, E1, E2 E3, F1, F2, I, L M, O1, O2, O3, R1 R2, S1, S2, S3, T V	GHIACCIO	dalle ore 00.00 Venerdì, 29 Dicembre 2017 alle ore 13.00 Venerdì, 29 Dicembre 2017	GIALLO
A1, A2, A3, B, C F1, L, M, O1, O2 R1, R2, S1, T	NEVE	in corso fino alle ore 23.59 Giovedì, 28 Dicembre 2017	GIALLO

DESCRIZIONE DEGLI SCENARI DI EVENTO PREVISTI

GHIACCIO

Criticità Giallo: Sono possibili fenomeni occasionalmente pericolosi per l'incolumità delle persone, in grado di causare disagi e danni a carattere locale.

Sono possibili localizzati problemi negli spostamenti, temporanei o localizzati problemi alla circolazione stradale, localizzati ritardi nei collegamenti terrestri, ferroviari ed aerei. Sono possibili temporanei problemi alla reti di distribuzione di servizi (acqua, luce, gas, telefonia) con localizzate interruzioni.

NEVE

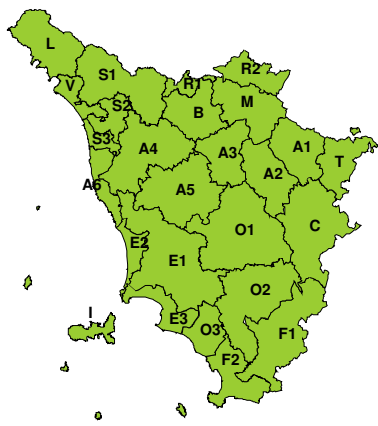
Criticità Giallo: Sono possibili fenomeni occasionalmente pericolosi per l'incolumità delle persone, in grado di causare disagi e danni a carattere locale.

Sono possibili temporanei problemi alla circolazione stradale con interruzioni localizzate della viabilità, ritardi nei collegamenti terrestri, ferroviari ed aerei. Sono possibili localizzati problemi alle reti aeree di comunicazione e di distribuzione di servizi (tra cui telefonia ed elettricità) con temporanei blackout elettrici e telefonici. Sono possibili occasionali cadute di rami e rotture di alberi.



RISCHIO IDROGEOLOGICO-IDRAULICO RETICOLO MINORE

Giovedì, 28 Dicembre 2017



Venerdì, 29 Dicembre 2017



RISCHIO IDRAULICO RETICOLO PRINCIPALE

Giovedì, 28 Dicembre 2017

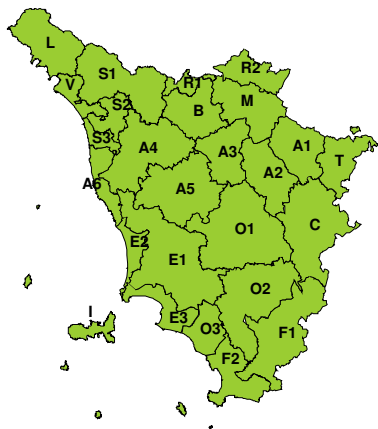


Venerdì, 29 Dicembre 2017



RISCHIO TEMPORALI FORTI

Giovedì, 28 Dicembre 2017



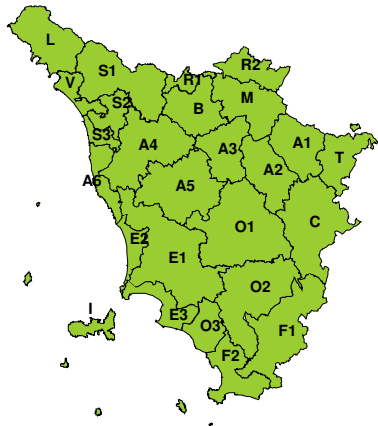
Venerdì, 29 Dicembre 2017



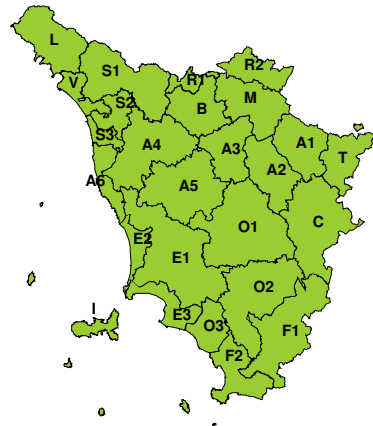


RISCHIO VENTO

Giovedì, 28 Dicembre 2017

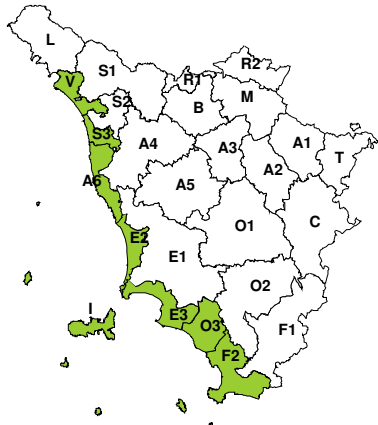


Venerdì, 29 Dicembre 2017

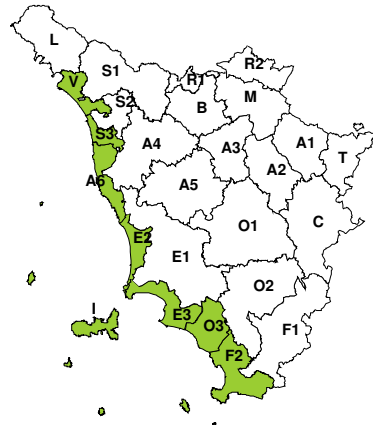


RISCHIO MAREGGIATE

Giovedì, 28 Dicembre 2017

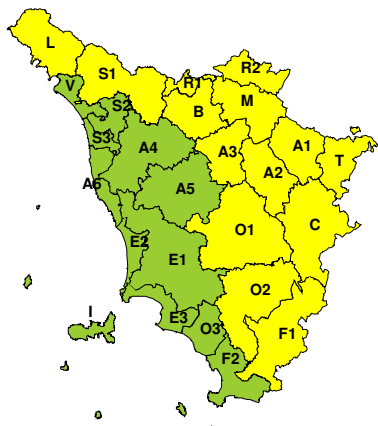


Venerdì, 29 Dicembre 2017



RISCHIO NEVE

Giovedì, 28 Dicembre 2017



Venerdì, 29 Dicembre 2017





RISCHIO GHIACCIO

Giovedì, 28 Dicembre 2017



Venerdì, 29 Dicembre 2017

