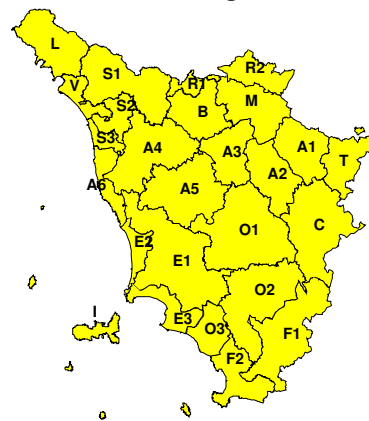



BOLLETTINO DI VALUTAZIONE DELLE CRITICITÀ

 Emissione di **Giovedì, 21 Giugno 2018**, ore 12.14

Giovedì, 21 Giugno 2018

Venerdì, 22 Giugno 2018

AREE INTERESSATE:

- | | | |
|-------------------------|-----------------------------|-------------------------|
| ■ A1-Arno-Casentino | ■ E2-Etruria-Costa Nord | ■ O3-Ombr. Gr-Costa |
| ■ A2-Arno-Valdarno Sup. | ■ E3-Etruria-Costa Sud | ■ R1-Reno |
| ■ A3-Arno-Firenze | ■ F1-Fiora e Alb. | ■ R2-Romagna-Toscana |
| ■ A4-Valdarno Inf. | ■ F2-Fiora e Alb.-Costa e G | ■ S1-Serchio-Garf.-Lima |
| ■ A5-Valdelsa-Valdera | ■ I-Isole | ■ S2-Serchio-Lucca |
| ■ A6-Arno-Costa | ■ L-Lunigiana | ■ S3-Serchio-Costa |
| ■ B-Bisenzio e Ombr. Pt | ■ M-Mugello-Val di Sieve | ■ T-Valtiberina |
| ■ C-Valdichiana | ■ O1-Ombr. Gr-Alto | ■ V-Versilia |
| ■ E1-Etruria | ■ O2-Ombr. Gr-Medio | |

Legenda criticità: VERDE, ■ GIALLO, ● ARANCIONE, ▲ ROSSO

PROVINCE INTERESSATE: AREZZO, FIRENZE, GROSSETO, LIVORNO, LUCCA, MASSA-CARRARA, PISA, PISTOIA, PRATO, SIENA

FENOMENI PREVISTI

oggi locali condizioni di instabilità potranno favorire isolati temporali pomeridiani; domani transito di una rapida perturbazione con possibilità di rovesci o temporali in particolare sulle zone centro settentrionali e su quelle interne meridionali.

PIOGGIA: Domani, venerdì, possibili precipitazioni sparse a prevalente carattere di rovescio o temporale, inizialmente, nel corso della mattina, sulle zone nord occidentali della regione in estensione nel pomeriggio a tutte le zone interne. Si prevedono cumulati medi significativi sulle zone centro settentrionali, non significativi in Maremma; puntuali massimi fino puntualmente elevati in corrispondenza dei temporali più intensi, con intensità oraria fino a molto forte.

TEMPORALI: oggi, giovedì, possibili brevi rovesci o temporali pomeridiani sulle zone interne meridionali e in Appennino. Grandinate e colpi di vento solo occasionali.

Domani possibilità di temporali a carattere sparso possibili ovunque ma più probabili su tutte le zone interne e sul nord ovest della regione. Possibili grandinate e colpi di vento.

DESCRIZIONE DELLE CRITICITÀ PREVISTE:

Sulla base delle previsioni meteorologiche odierne e delle valutazioni dei possibili effetti al suolo effettuate, si prefigurano i seguenti scenari di criticità:



ZONE DI ALLERTA	RISCHIO	TEMPI	CRITICITÀ
A1, A2, A3, A4, A5 A6, B, C, E1, E2 E3, F1, F2, I, L M, O1, O2, O3, R1 R2, S1, S2, S3, T V	IDROGEOLOGICO IDRAULICO RETICOLO MINORE	dalle ore 00.00 Venerdì, 22 Giugno 2018 alle ore 23.59 Venerdì, 22 Giugno 2018	GIALLO
A1, A2, A3, A4, A5 A6, B, C, E1, E2 E3, F1, F2, I, L M, O1, O2, O3, R1 R2, S1, S2, S3, T V	TEMPORALI FORTI	dalle ore 00.00 Venerdì, 22 Giugno 2018 alle ore 23.59 Venerdì, 22 Giugno 2018	GIALLO

DESCRIZIONE DEGLI SCENARI DI EVENTO PREVISTI

IDROGEOLOGICO

IDRAULICO RETICOLO MINORE

Criticità Giallo: Possibilità di innesco di frane superficiali/colate rapide di detriti o fango in bacini di dimensioni limitate e ruscellamenti superficiali anche con trasporto di materiale con conseguenti possibili danni localizzati alle infrastrutture, edifici e attività agricole, cantieri, insediamenti civili e industriali esposti; possibile innalzamento dei livelli idrometrici dei corsi d'acqua minori, con inondazioni delle aree limitrofe, anche per effetto di criticità locali (tombature, restringimenti, occlusioni delle luci dei ponti, ecc); possibile scorrimento superficiale delle acque nelle strade con fenomeni di rigurgito dei sistemi di smaltimento delle acque piovane e con possibile tracimazione e coinvolgimento delle aree urbane depresse, dei locali interrati e di quelli posti a pian terreno lungo le vie potenzialmente interessate da deflussi idrici; possibili temporanee interruzioni della rete stradale e/o ferroviaria in prossimità di impluvi, canali, zone depresse (sottopassi, tunnel, avvallamenti stradali, etc.) e a valle di porzioni di versante interessate da fenomeni franosi; possibili limitati danni alle opere idrauliche di difesa delle sponde, alle attività agricole, ai cantieri, agli insediamenti civili e industriali in alveo; possibili criticità connesse a localizzate cadute massi.

TEMPORALI FORTI

Criticità Giallo: In uno scenario caratterizzato da elevata incertezza previsionale, saranno possibili fenomeni intensi occasionalmente pericolosi per l'incolumità delle persone e in grado di causare disagi e danni a carattere locale. Saranno possibili gli effetti riconducibili al rischio **idrogeologico-idraulico reticolo minore**, che potrebbero verificarsi in maniera repentina ed improvvisa.

A causa delle violente raffiche di **vento**, saranno possibili ulteriori effetti tra cui ad esempio, rottura di rami e/o caduta di alberi, caduta di tegole, danni alle strutture provvisorie e/o agli edifici, abbattimento di pali, segnaletica e impalcature, trasporto di materiale, disagi e/o interruzione della viabilità e danneggiamenti alle reti di distribuzione di servizi (tra cui telefonia ed elettricità) con conseguenti interruzioni.

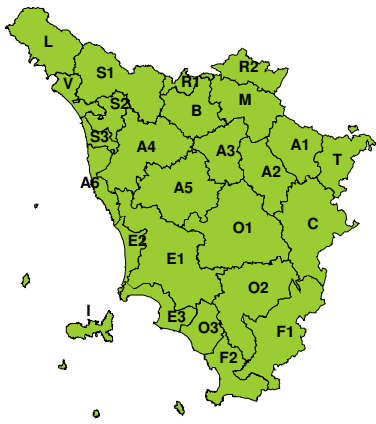
Nel caso in cui si verificano **grandinate** saranno inoltre possibili danni alle colture agricole, alle coperture degli edifici e agli automezzi.

Infine a causa delle **fulminazioni** saranno possibili danneggiamenti agli edifici, alberi e alle reti di distribuzione di servizi (tra cui telefonia ed elettricità) e eventualmente l'innesco di incendi in aree boschive.

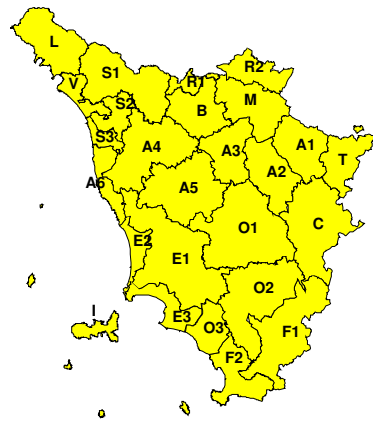


RISCHIO IDROGEOLOGICO-IDRAULICO RETICOLO MINORE

Giovedì, 21 Giugno 2018

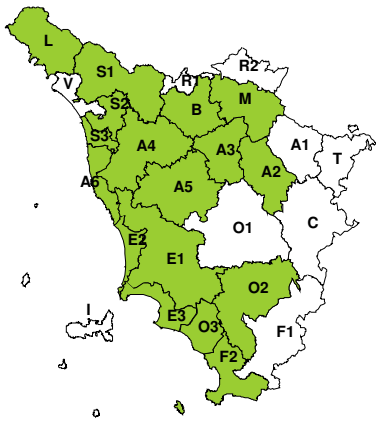


Venerdì, 22 Giugno 2018

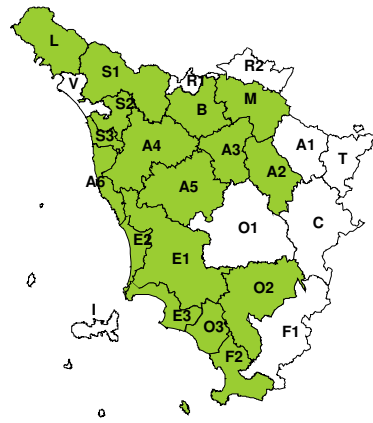


RISCHIO IDRAULICO RETICOLO PRINCIPALE

Giovedì, 21 Giugno 2018

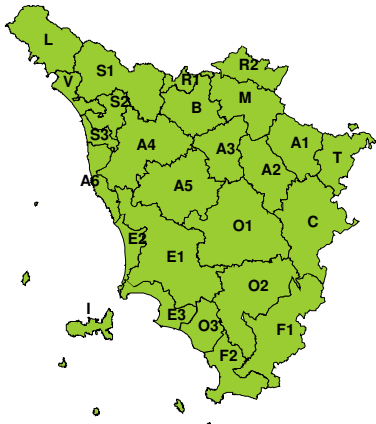


Venerdì, 22 Giugno 2018

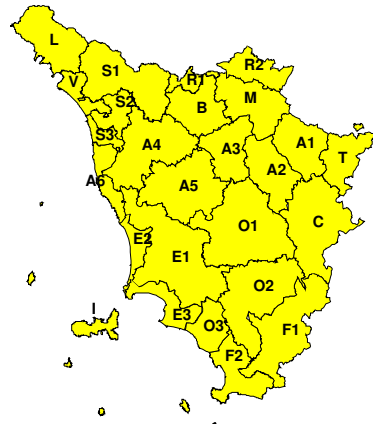


RISCHIO TEMPORALI FORTI

Giovedì, 21 Giugno 2018



Venerdì, 22 Giugno 2018





RISCHIO VENTO

Giovedì, 21 Giugno 2018

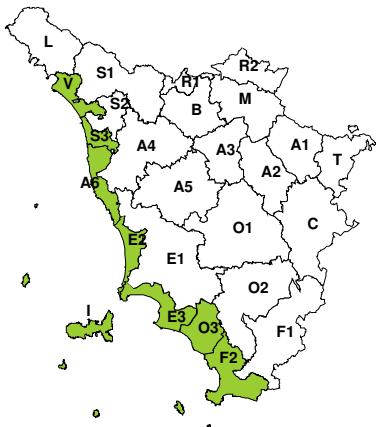


Venerdì, 22 Giugno 2018

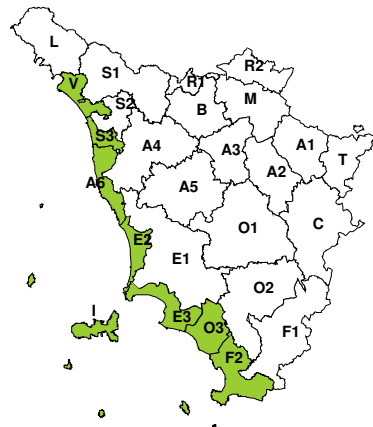


RISCHIO MAREGGIATE

Giovedì, 21 Giugno 2018

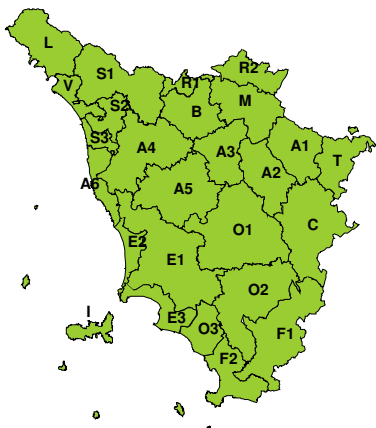


Venerdì, 22 Giugno 2018



RISCHIO NEVE

Giovedì, 21 Giugno 2018



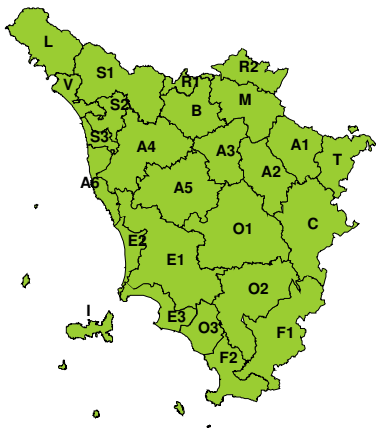
Venerdì, 22 Giugno 2018





RISCHIO GHIACCIO

Giovedì, 21 Giugno 2018



Venerdì, 22 Giugno 2018

