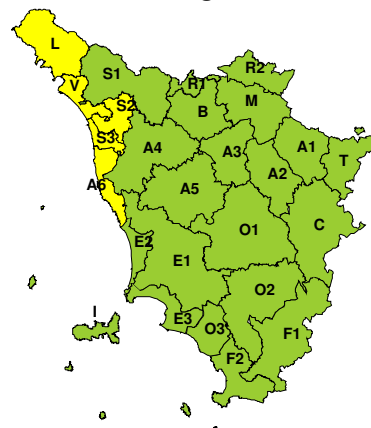



**BOLLETTINO DI VALUTAZIONE DELLE CRITICITÀ**
Emissione di **Mercoledì, 29 Agosto 2018**, ore 11.51

Mercoledì, 29 Agosto 2018



Giovedì, 30 Agosto 2018

**AREE INTERESSATE:**

A1-Arno-Casentino  
 A2-Arno-Valdarno Sup.  
 A3-Arno-Firenze  
 A4-Valdarno Inf.  
 A5-Valdelsa-Valdera  
**■ A6-Arno-Costa**  
 B-Bisenzio e Ombr. Pt  
 C-Valdichiana  
 E1-Etruria

E2-Etruria-Costa Nord  
 E3-Etruria-Costa Sud  
 F1-Fiora e Alb.  
 F2-Fiora e Alb.-Costa e G  
 I-Isole  
**■ L-Lunigiana**  
 M-Mugello-Val di Sieve  
 O1-Ombr. Gr-Alto  
 O2-Ombr. Gr-Medio

O3-Ombr. Gr-Costa  
 R1-Reno  
 R2-Romagna-Toscana  
 S1-Serchio-Garf.-Lima  
**■ S2-Serchio-Lucca**  
**■ S3-Serchio-Costa**  
 T-Valtiberina  
**■ V-Versilia**

**Legenda criticità:** VERDE, **■** GIALLO, **●** ARANCIONE, **▲** ROSSO

**PROVINCE INTERESSATE:** LIVORNO, LUCCA, MASSA-CARRARA, PISA
**FENOMENI PREVISTI**

domani, giovedì, perturbazione in transito sull'arco alpino con maggiore instabilità anche sulla nostra regione ove si potranno verificare rovesci o temporali a carattere sparso o isolato.

**PIOGGIA:** domani, giovedì, nottetempo e nel primo mattino possibilità di isolate precipitazioni a carattere temporalesco sulla costa settentrionale e sull'immediato entroterra; cumulati medi non significativi con massimi puntuali fino a elevati e con intensità forte.

**TEMPORALI:** domani, giovedì, nottetempo e al primo mattino possibilità di isolati temporali, anche di forte intensità, sulle zone di nord ovest associati a possibili grandinate e colpi di vento; nel pomeriggio rovesci o temporali a carattere sparso o isolato possibili sulle zone interne, con occasionali grandinate e colpi di vento.

**DESCRIZIONE DELLE CRITICITÀ PREVISTE:**

Sulla base delle previsioni meteorologiche odierne e delle valutazioni dei possibili effetti al suolo effettuate, si prefigurano i seguenti scenari di criticità:



ZONE DI ALLERTA	RISCHIO	TEMPI	CRITICITÀ
<b>A6, L, S2, S3, V</b>	<b>IDROGEOLOGICO IDRAULICO RETICOLO MINORE</b>	dalle ore 00.00 Giovedì, 30 Agosto 2018 alle ore 12.00 Giovedì, 30 Agosto 2018	<b>GIALLO</b>
<b>A6, L, S2, S3, V</b>	<b>TEMPORALI FORTI</b>	dalle ore 00.00 Giovedì, 30 Agosto 2018 alle ore 12.00 Giovedì, 30 Agosto 2018	<b>GIALLO</b>

## DESCRIZIONE DEGLI SCENARI DI EVENTO PREVISTI

### IDROGEOLOGICO

#### IDRAULICO RETICOLO MINORE

**Criticità Giallo:** Possibilità di innesco di frane superficiali/colate rapide di detriti o fango in bacini di dimensioni limitate e ruscellamenti superficiali anche con trasporto di materiale con conseguenti possibili danni localizzati alle infrastrutture, edifici e attività agricole, cantieri, insediamenti civili e industriali esposti; possibile innalzamento dei livelli idrometrici dei corsi d'acqua minori, con inondazioni delle aree limitrofe, anche per effetto di criticità locali (tombature, restringimenti, occlusioni delle luci dei ponti, ecc); possibile scorrimento superficiale delle acque nelle strade con fenomeni di rigurgito dei sistemi di smaltimento delle acque piovane e con possibile tracimazione e coinvolgimento delle aree urbane depresse, dei locali interrati e di quelli posti a pian terreno lungo le vie potenzialmente interessate da deflussi idrici; possibili temporanee interruzioni della rete stradale e/o ferroviaria in prossimità di impluvi, canali, zone depresse (sottopassi, tunnel, avvallamenti stradali, etc.) e a valle di porzioni di versante interessate da fenomeni franosi; possibili limitati danni alle opere idrauliche di difesa delle sponde, alle attività agricole, ai cantieri, agli insediamenti civili e industriali in alveo; possibili criticità connesse a localizzate cadute massi.

#### TEMPORALI FORTI

**Criticità Giallo:** In uno scenario caratterizzato da elevata incertezza previsionale, saranno possibili fenomeni intensi occasionalmente pericolosi per l'incolumità delle persone e in grado di causare disagi e danni a carattere locale. Saranno possibili gli effetti riconducibili al rischio **idrogeologico-idraulico reticolo minore**, che potrebbero verificarsi in maniera repentina ed improvvisa.

A causa delle violente raffiche di **vento**, saranno possibili ulteriori effetti tra cui ad esempio, rottura di rami e/o caduta di alberi, caduta di tegole, danni alle strutture provvisorie e/o agli edifici, abbattimento di pali, segnaletica e impalcature, trasporto di materiale, disagi e/o interruzione della viabilità e danneggiamenti alle reti di distribuzione di servizi (tra cui telefonia ed elettricità) con conseguenti interruzioni.

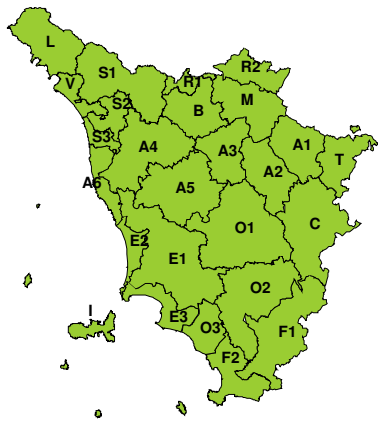
Nel caso in cui si verificano **grandinate** saranno inoltre possibili danni alle colture agricole, alle coperture degli edifici e agli automezzi.

Infine a causa delle **fulminazioni** saranno possibili danneggiamenti agli edifici, alberi e alle reti di distribuzione di servizi (tra cui telefonia ed elettricità) e eventualmente l'innesco di incendi in aree boschive.

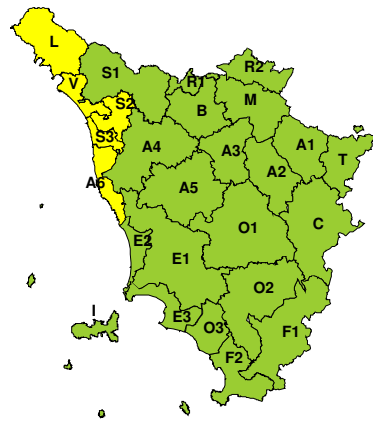


### RISCHIO IDROGEOLOGICO-IDRAULICO RETICOLO MINORE

Mercoledì, 29 Agosto 2018

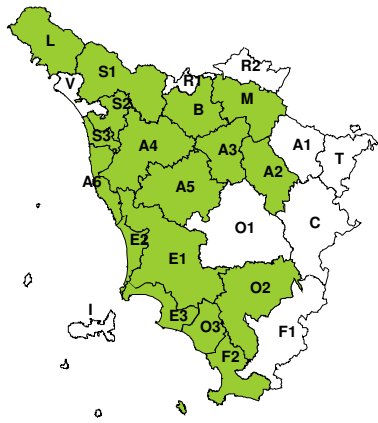


Giovedì, 30 Agosto 2018

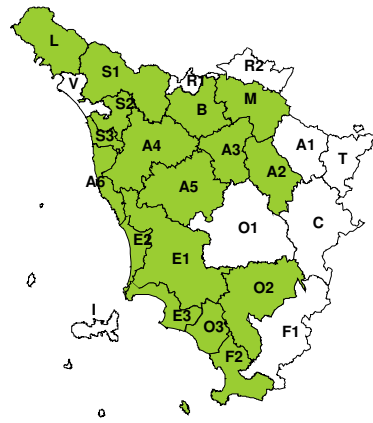


### RISCHIO IDRAULICO RETICOLO PRINCIPALE

Mercoledì, 29 Agosto 2018

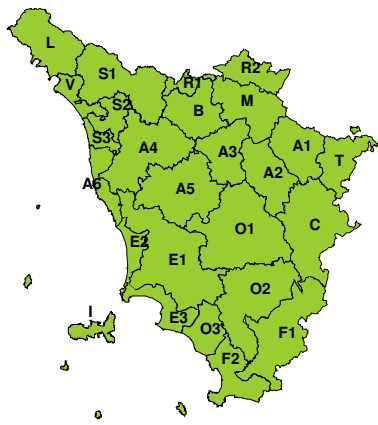


Giovedì, 30 Agosto 2018

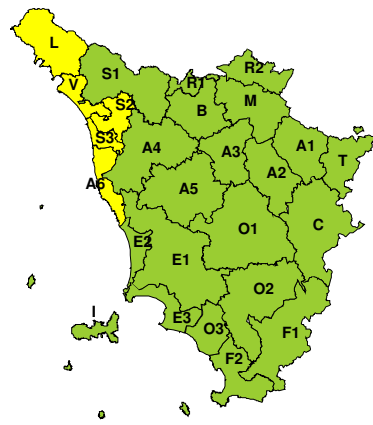


### RISCHIO TEMPORALI FORTI

Mercoledì, 29 Agosto 2018



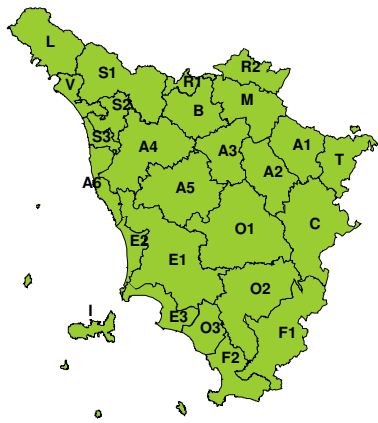
Giovedì, 30 Agosto 2018





### RISCHIO VENTO

Mercoledì, 29 Agosto 2018

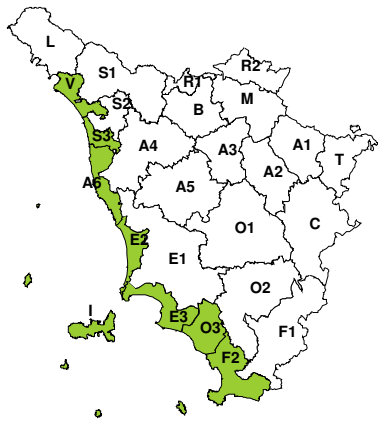


Giovedì, 30 Agosto 2018

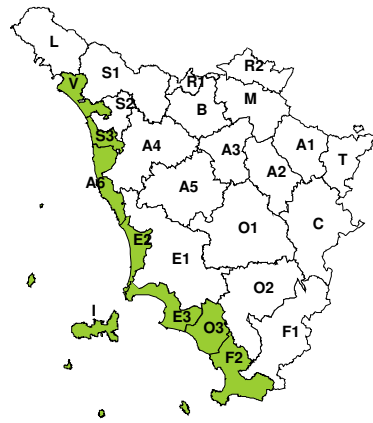


### RISCHIO MAREGGIATE

Mercoledì, 29 Agosto 2018



Giovedì, 30 Agosto 2018



### RISCHIO NEVE

Mercoledì, 29 Agosto 2018



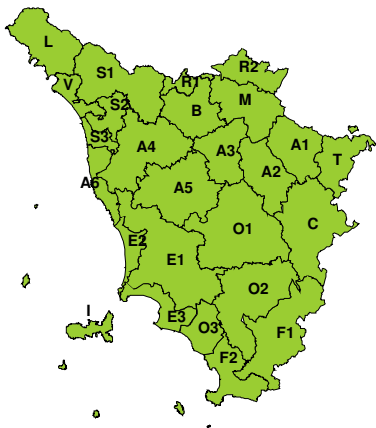
Giovedì, 30 Agosto 2018





**RISCHIO GHIACCIO**

**Mercoledì, 29 Agosto 2018**



**Giovedì, 30 Agosto 2018**

