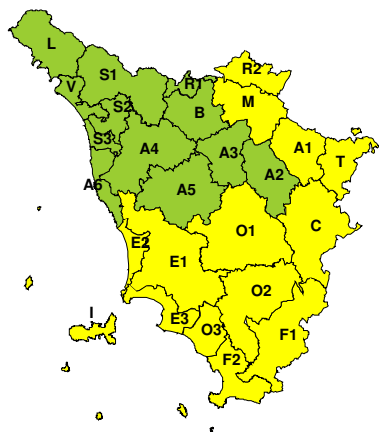
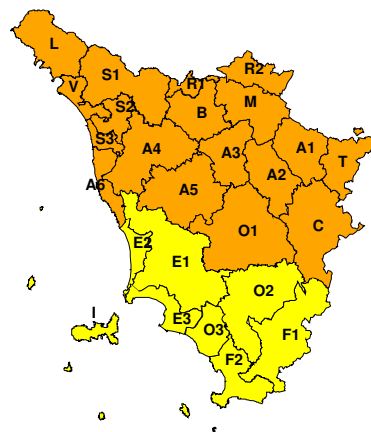



**BOLLETTINO DI VALUTAZIONE DELLE CRITICITÀ**

 Emissione di **Mercoledì, 28 Febbraio 2018**, ore 12.40

**AVVISO DI CRITICITÀ REGIONALE**

 Valido dalle ore 00.00 di **Giovedì, 01 Marzo 2018** alle ore 23.59 di **Giovedì, 01 Marzo 2018**
**Mercoledì, 28 Febbraio 2018**

**Giovedì, 01 Marzo 2018**

**AREE INTERESSATE:**

- |                         |                             |                         |
|-------------------------|-----------------------------|-------------------------|
| ● A1-Arno-Casentino     | ■ E2-Etruria-Costa Nord     | ■ O3-Ombr. Gr-Costa     |
| ● A2-Arno-Valdarno Sup. | ■ E3-Etruria-Costa Sud      | ● R1-Reno               |
| ● A3-Arno-Firenze       | ■ F1-Fiora e Alb.           | ● R2-Romagna-Toscana    |
| ● A4-Valdarno Inf.      | ■ F2-Fiora e Alb.-Costa e G | ● S1-Serchio-Garf.-Lima |
| ● A5-Valdelsa-Valdera   | ■ I-Isole                   | ● S2-Serchio-Lucca      |
| ● A6-Arno-Costa         | ● L-Lunigiana               | ● S3-Serchio-Costa      |
| ● B-Bisenzio e Ombr. Pt | ● M-Mugello-Val di Sieve    | ● T-Valtiberina         |
| ● C-Valdichiana         | ● O1-Ombr. Gr-Alto          | ● V-Versilia            |
| ■ E1-Etruria            | ■ O2-Ombr. Gr-Medio         |                         |

**Legenda criticità:** VERDE, ■ GIALLO, ● ARANCIONE, ▲ ROSSO

**PROVINCE INTERESSATE:** AREZZO, FIRENZE, GROSSETO, LIVORNO, LUCCA, MASSA-CARRARA, PISA, PISTOIA, PRATO, SIENA

**FENOMENI PREVISTI**

pressione in temporaneo aumento oggi. Dalla tarda serata di oggi, mercoledì, pressione in calo a partire dai settori sud-occidentali per l'afflusso di aria più calda e umida che, stante il precedente afflusso di aria molto fredda e secca nei bassi strati, favorirà domani nevicate fino in pianura, soprattutto sulle zone centro-settentrionali della regione.

**VENTO:** domani, giovedì, possibili forti raffiche di Grecale su Mugello, Valdarno Medio e Inferiore e colline pisane.

**NEVE:** domani, giovedì, nevicate fino a abbondanti a quote di pianura, in particolare sulle zone centro-settentrionali della regione. Dalla tarda serata di oggi, mercoledì, e fino alla prima parte della giornata di domani, giovedì, nevicate poco abbondanti fino in pianura sull'Arcipelago, il grossetano e le zone meridionali delle province di Livorno e Pisa.

**GHIACCIO:** oggi, mercoledì, e domani, giovedì, locale formazione di ghiaccio nelle zone interessate dalle nevicate dei giorni scorsi.

**DESCRIZIONE DELLE CRITICITÀ PREVISTE:**

Sulla base delle previsioni meteorologiche odierne e delle valutazioni dei possibili effetti al suolo effettuate, si prefigurano i seguenti scenari di criticità:



ZONE DI ALLERTA	RISCHIO	TEMPI	CRITICITÀ
<b>A1, C, E1, F1, M O1, O2, R2, T</b>	<b>GHIACCIO</b>	dalle ore 18.00 Mercoledì, 28 Febbraio 2018 alle ore 23.59 Giovedì, 01 Marzo 2018	<b>GIALLO</b>
<b>A1, B, L, M, R1 R2, S1</b>	<b>NEVE</b>	dalle ore 00.00 Giovedì, 01 Marzo 2018 alle ore 23.59 Giovedì, 01 Marzo 2018	<b>ARANCIONE</b>
<b>A2, A3, A4, A5, A6 C, O1, S2, S3, T V</b>	<b>NEVE</b>	dalle ore 00.00 Giovedì, 01 Marzo 2018 alle ore 18.00 Giovedì, 01 Marzo 2018	<b>ARANCIONE</b>
<b>E1, E2, E3, F1, F2 I, O2, O3</b>	<b>NEVE</b>	dalle ore 21.00 Mercoledì, 28 Febbraio 2018 alle ore 13.00 Giovedì, 01 Marzo 2018	<b>GIALLO</b>
<b>A2, A3, A4, A5, A6 C, O1, S2, S3, T V</b>	<b>NEVE</b>	dalle ore 18.00 Giovedì, 01 Marzo 2018 alle ore 23.59 Giovedì, 01 Marzo 2018	<b>GIALLO</b>
<b>A3, A4, A5, B, M</b>	<b>VENTO</b>	dalle ore 07.00 Giovedì, 01 Marzo 2018 alle ore 23.59 Giovedì, 01 Marzo 2018	<b>GIALLO</b>



## DESCRIZIONE DEGLI SCENARI DI EVENTO PREVISTI

### GHIACCIO

**Criticità Giallo:** Sono possibili fenomeni occasionalmente pericolosi per l'incolumità delle persone, in grado di causare disagi e danni a carattere locale.

Sono possibili localizzati problemi negli spostamenti, temporanei o localizzati problemi alla circolazione stradale, localizzati ritardi nei collegamenti terrestri, ferroviari ed aerei. Sono possibili temporanei problemi alle reti di distribuzione di servizi (acqua, luce, gas, telefonia) con localizzate interruzioni.

### NEVE

**Criticità Arancione:** Sono previsti fenomeni pericolosi per l'incolumità delle persone, in grado di causare disagi anche prolungati e danni consistenti su aree anche estese.

Sono probabili consistenti problemi alla circolazione stradale, con interruzioni anche prolungate della viabilità, ritardi o cancellazioni dei trasporti terrestri, ferroviarie ed aerei.

Sono possibili problemi alle reti aeree di comunicazione e di distribuzione di servizi (tra cui telefonia ed elettricità) con blackout elettrici e telefonici.

Sono possibili occasionali cadute di rami e rotture di alberi, danneggiamenti delle strutture.

### NEVE

**Criticità Giallo:** Sono possibili fenomeni occasionalmente pericolosi per l'incolumità delle persone, in grado di causare disagi e danni a carattere locale.

Sono possibili temporanei problemi alla circolazione stradale con interruzioni localizzate della viabilità, ritardi nei collegamenti terrestri, ferroviari ed aerei. Sono possibili localizzati problemi alle reti aeree di comunicazione e di distribuzione di servizi (tra cui telefonia ed elettricità) con temporanei blackout elettrici e telefonici. Sono possibili occasionali cadute di rami e rotture di alberi.

### VENTO

**Criticità Giallo:** Sono possibili fenomeni occasionalmente pericolosi per l'incolumità delle persone, in grado di causare disagi e danni a carattere locale.

Sono possibili isolate rotture di rami e/o caduta di alberi, caduta di tegole e cornicioni, localizzati danni alle strutture provvisorie, con trasporto di materiale vario.

Sono possibili localizzati problemi alla circolazione stradale in particolare su viadotti e ponti, con temporanee interruzioni della viabilità. Sono possibili occasionali disagi dovuti a ritardi o cancellazioni dei collegamenti terrestri, ferroviari, aerei e marittimi.

Sono possibili occasionali problemi alle reti di distribuzione di servizi (tra cui telefonia ed elettricità) con temporanee interruzioni dei servizi.

Si raccomanda di prendere visione durante l'evento dei Bollettini di Monitoraggio e Aggiornamento emessi a cadenze regolari sul sito [www.cfr.toscana.it](http://www.cfr.toscana.it) al fine di seguire l'evolversi della situazione meteo-idrologica.

**Centro Funzionale Regionale**



**RISCHIO IDROGEOLOGICO-IDRAULICO RETICOLO MINORE**

**Mercoledì, 28 Febbraio 2018**



**Giovedì, 01 Marzo 2018**

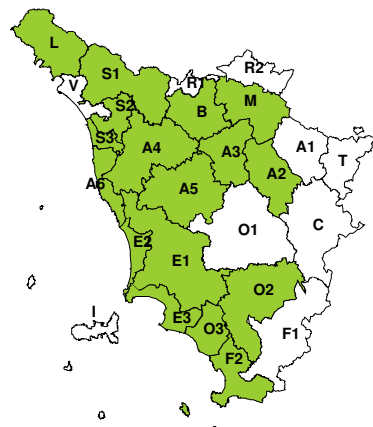


**RISCHIO IDRAULICO RETICOLO PRINCIPALE**

**Mercoledì, 28 Febbraio 2018**

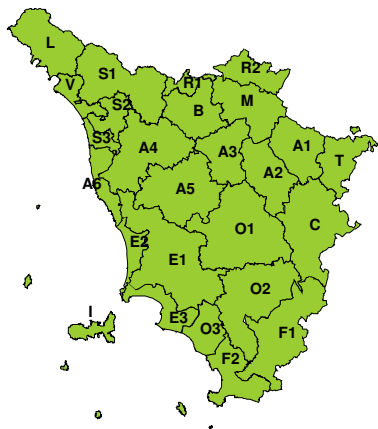


**Giovedì, 01 Marzo 2018**

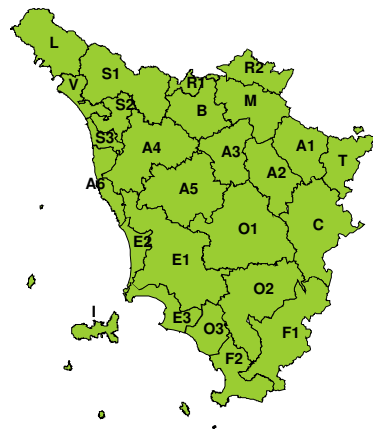


**RISCHIO TEMPORALI FORTI**

**Mercoledì, 28 Febbraio 2018**



**Giovedì, 01 Marzo 2018**



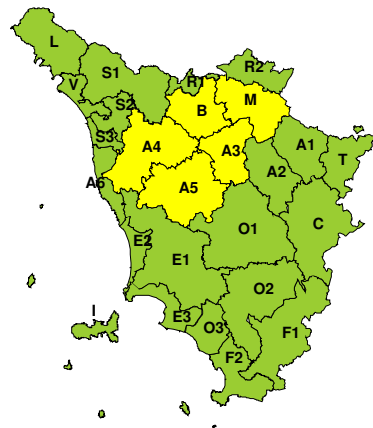


### RISCHIO VENTO

Mercoledì, 28 Febbraio 2018

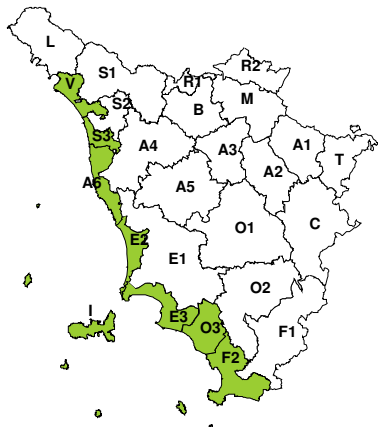


Giovedì, 01 Marzo 2018

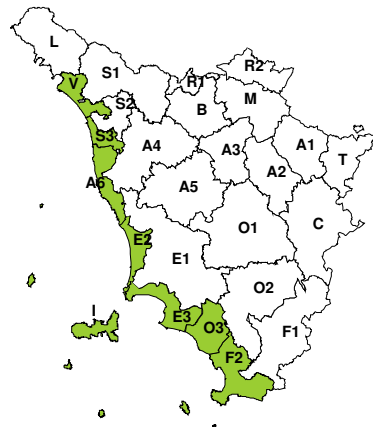


### RISCHIO MAREGGIATE

Mercoledì, 28 Febbraio 2018

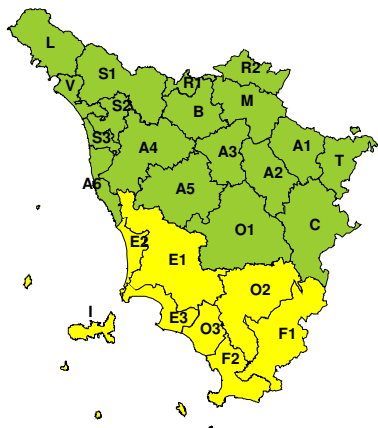


Giovedì, 01 Marzo 2018

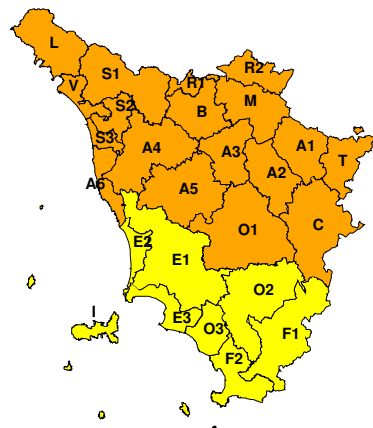


### RISCHIO NEVE

Mercoledì, 28 Febbraio 2018



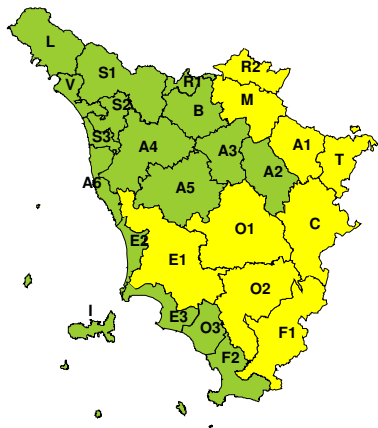
Giovedì, 01 Marzo 2018





**RISCHIO GHIACCIO**

**Mercoledì, 28 Febbraio 2018**



**Giovedì, 01 Marzo 2018**

