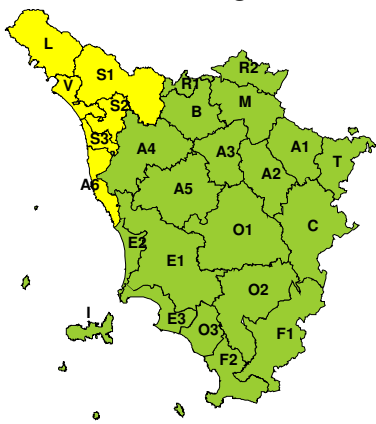
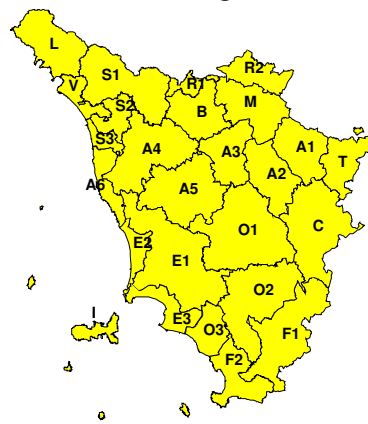


**BOLLETTINO DI VALUTAZIONE DELLE CRITICITÀ**Emissione di **Domenica, 07 Giugno 2020**, ore 12.28**Domenica, 07 Giugno 2020****Lunedì, 08 Giugno 2020****AREE INTERESSATE:**

- |                         |                             |                         |
|-------------------------|-----------------------------|-------------------------|
| ■ A1-Arno-Casentino     | ■ E2-Etruria-Costa Nord     | ■ O3-Omr. Gr-Costa      |
| ■ A2-Arno-Valdarno Sup. | ■ E3-Etruria-Costa Sud      | ■ R1-Reno               |
| ■ A3-Arno-Firenze       | ■ F1-Fiora e Alb.           | ■ R2-Romagna-Toscana    |
| ■ A4-Valdarno Inf.      | ■ F2-Fiora e Alb.-Costa e G | ■ S1-Serchio-Garf.-Lima |
| ■ A5-Valdelsa-Valdera   | ■ I-Isole                   | ■ S2-Serchio-Lucca      |
| ■ A6-Arno-Costa         | ■ L-Lunigiana               | ■ S3-Serchio-Costa      |
| ■ B-Bisenzio e Ombr. Pt | ■ M-Mugello-Val di Sieve    | ■ T-Valtiberina         |
| ■ C-Valdichiana         | ■ O1-Omr. Gr-Alto           | ■ V-Versilia            |
| ■ E1-Etruria            | ■ O2-Omr. Gr-Medio          |                         |

**Legenda criticità:** VERDE, ■ GIALLO, ● ARANCIONE, ▲ ROSSO

**PROVINCE INTERESSATE:** AREZZO, FIRENZE, GROSSETO, LIVORNO, LUCCA, MASSA-CARRARA, PISA, PISTOIA, PRATO, SIENA

**FENOMENI PREVISTI**

instabile con transito di una perturbazione nella sera tra oggi, Domenica e domani.

**PIOGGIA:** dal pomeriggio di oggi, Domenica, precipitazioni a prevalente carattere di rovescio o temporale, dapprima sulle zone di nord-ovest (Lu e Ms) in trasferimento alle restanti zone centro-settentrionali nel corso della sera e notte. Dal pomeriggio di domani fenomeni in graduale esaurimento con residui rovesci sulle zone più orientali della regione (province di Ar, Si e Gr). Cumulati medi e massimi previsti per oggi: medi significativi sulle zone di nord-ovest, di poco significativi o non significativi altrove massimi: puntuali non elevati in particolare in Lunigiana. Tali cumulati saranno possibili anche in breve tempo (1 ora). Cumulati medi e massimi previsti per domani: medi: non significativi sulle zone centro-settentrionali della regione, significativi sulle altre zone massimi: fino a elevati sulle zone interne (più probabili tra le province di Fi, Ar, Si e e Gr). Intensità massima oraria fino a forte.

**TEMPORALI:** oggi, Domenica, possibili temporali, localmente forti sulle zone settentrionali della regione. Domani temporali sulle zone interne, in particolare sulle province di Pi, Fi, Si, Ar e Gr. Possibili colpi di vento e grandinate.

**DESCRIZIONE DELLE CRITICITÀ PREVISTE:**

Sulla base delle previsioni meteorologiche odierne e delle valutazioni dei possibili effetti al suolo effettuate, si prefigurano i seguenti scenari di criticità:



ZONE DI ALLERTA	RISCHIO	TEMPI	CRITICITÀ
A6, L, S1, S2, S3 V	IDROGEOLOGICO IDRAULICO RETICOLO MINORE	dalle ore 18.00 Domenica, 07 Giugno 2020 alle ore 13.00 Lunedì, 08 Giugno 2020	<b>GIALLO</b>
A1, A2, A3, A4, A5 B, C, E1, E2, E3 F1, F2, I, M, O1 O2, O3, R1, R2, T	IDROGEOLOGICO IDRAULICO RETICOLO MINORE	dalle ore 00.00 Lunedì, 08 Giugno 2020 alle ore 23.59 Lunedì, 08 Giugno 2020	<b>GIALLO</b>
A6, L, S1, S2, S3 V	TEMPORALI FORTI	dalle ore 18.00 Domenica, 07 Giugno 2020 alle ore 13.00 Lunedì, 08 Giugno 2020	<b>GIALLO</b>
A1, A2, A3, A4, A5 B, C, E1, E2, E3 F1, F2, I, M, O1 O2, O3, R1, R2, T	TEMPORALI FORTI	dalle ore 00.00 Lunedì, 08 Giugno 2020 alle ore 23.59 Lunedì, 08 Giugno 2020	<b>GIALLO</b>

## DESCRIZIONE DEGLI SCENARI DI EVENTO PREVISTI

### IDROGEOLOGICO

#### IDRAULICO RETICOLO MINORE

**Criticità Giallo:** Possibilità di innesco di frane superficiali/colate rapide di detriti o fango in bacini di dimensioni limitate e ruscellamenti superficiali anche con trasporto di materiale con conseguenti possibili danni localizzati alle infrastrutture, edifici e attività agricole, cantieri, insediamenti civili e industriali esposti; possibile innalzamento dei livelli idrometrici dei corsi d'acqua minori, con inondazioni delle aree limitrofe, anche per effetto di criticità locali (tombature, restringimenti, occlusioni delle luci dei ponti, ecc); possibile scorrimento superficiale delle acque nelle strade con fenomeni di rigurgito dei sistemi di smaltimento delle acque piovane e con possibile tracimazione e coinvolgimento delle aree urbane depresse, dei locali interrati e di quelli posti a pian terreno lungo le vie potenzialmente interessate da deflussi idrici; possibili temporanee interruzioni della rete stradale e/o ferroviaria in prossimità di impluvi, canali, zone depresse (sottopassi, tunnel, avvallamenti stradali, etc.) e a valle di porzioni di versante interessate da fenomeni franosi; possibili limitati danni alle opere idrauliche di difesa delle sponde, alle attività agricole, ai cantieri, agli insediamenti civili e industriali in alveo; possibili criticità connesse a localizzate cadute massi.

#### TEMPORALI FORTI

**Criticità Giallo:** In uno scenario caratterizzato da elevata incertezza previsionale, saranno possibili fenomeni intensi occasionalmente pericolosi per l'incolumità delle persone e in grado di causare disagi e danni a carattere locale. Saranno possibili gli effetti riconducibili al rischio **idrogeologico-idraulico reticolo minore**, che potrebbero verificarsi in maniera repentina ed improvvisa.

A causa delle violente raffiche di **vento**, saranno possibili ulteriori effetti tra cui ad esempio, rottura di rami e/o caduta di alberi, caduta di tegole, danni alle strutture provvisorie e/o agli edifici, abbattimento di pali, segnaletica e impalcature, trasporto di materiale, disagi e/o interruzione della viabilità e danneggiamenti alle reti di distribuzione di servizi (tra cui telefonia ed elettricità) con conseguenti interruzioni.

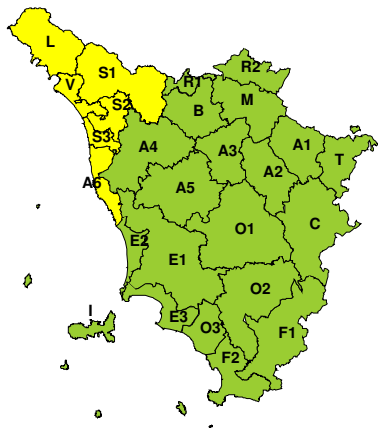
Nel caso in cui si verificano **grandinate** saranno inoltre possibili danni alle colture agricole, alle coperture degli edifici e agli automezzi.

Infine a causa delle **fulminazioni** saranno possibili danneggiamenti agli edifici, alberi e alle reti di distribuzione di servizi (tra cui telefonia ed elettricità) e eventualmente l'innesco di incendi in aree boschive.

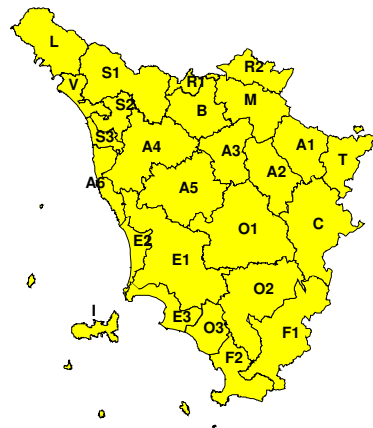


## RISCHIO IDROGEOLOGICO-IDRAULICO RETICOLO MINORE

Domenica, 07 Giugno 2020

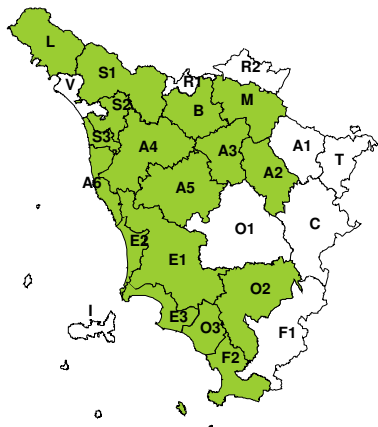


Lunedì, 08 Giugno 2020

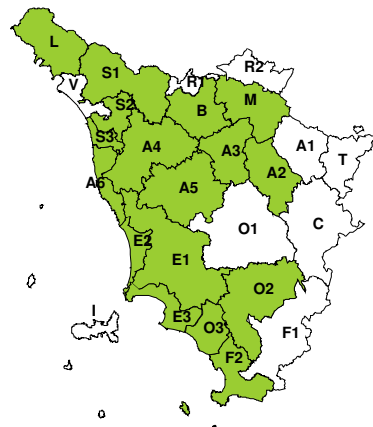


## RISCHIO IDRAULICO RETICOLO PRINCIPALE

Domenica, 07 Giugno 2020

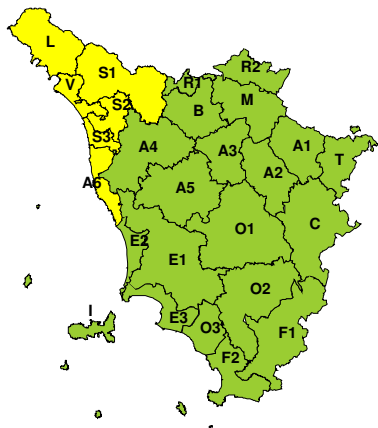


Lunedì, 08 Giugno 2020

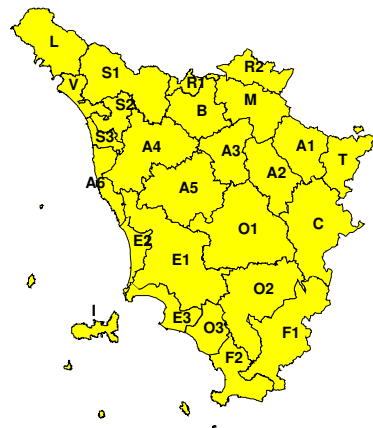


## RISCHIO TEMPORALI FORTI

Domenica, 07 Giugno 2020



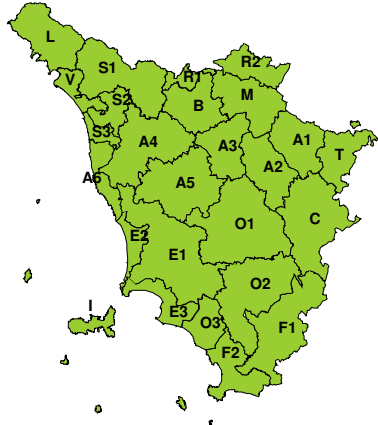
Lunedì, 08 Giugno 2020



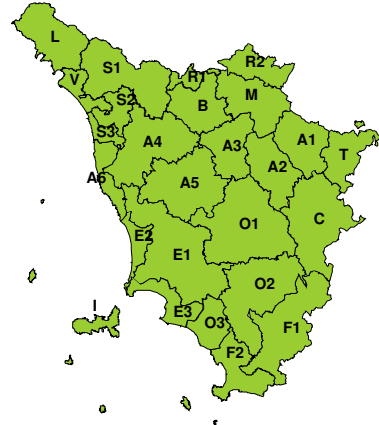


**RISCHIO VENTO**

**Domenica, 07 Giugno 2020**

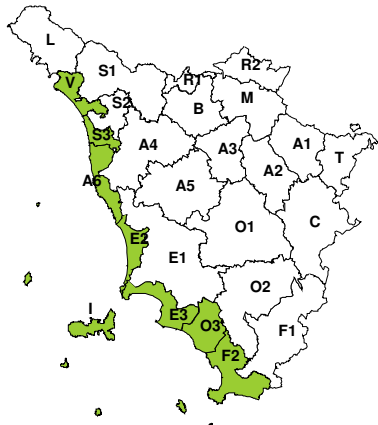


**Lunedì, 08 Giugno 2020**

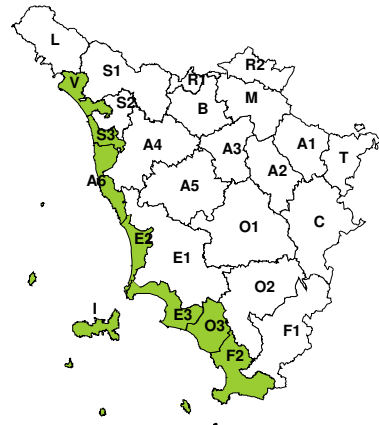


**RISCHIO MAREGGIATE**

**Domenica, 07 Giugno 2020**

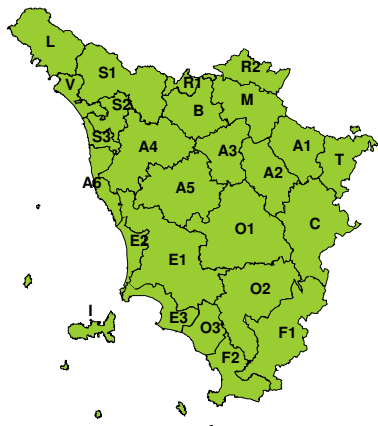


**Lunedì, 08 Giugno 2020**



**RISCHIO NEVE**

**Domenica, 07 Giugno 2020**



**Lunedì, 08 Giugno 2020**





**RISCHIO GHIACCIO**

**Domenica, 07 Giugno 2020**



**Lunedì, 08 Giugno 2020**

