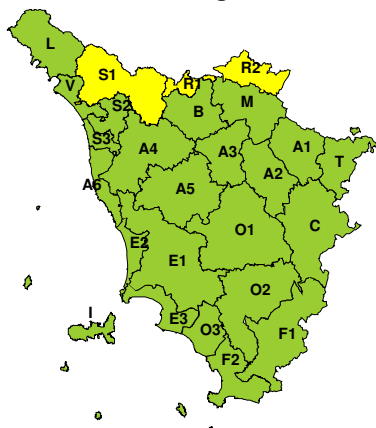
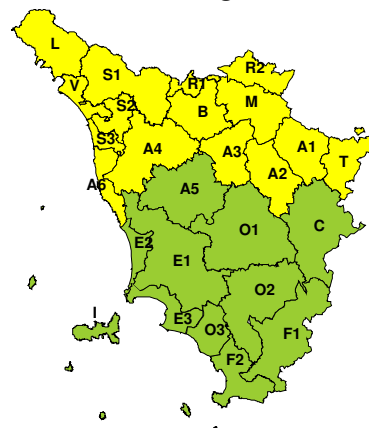


**BOLLETTINO DI VALUTAZIONE DELLE CRITICITÀ**Emissione di **Giovedì, 23 Luglio 2020**, ore 12.21**Giovedì, 23 Luglio 2020****Venerdì, 24 Luglio 2020****AREE INTERESSATE:**

- **A1-Arno-Casentino**
- **A2-Arno-Valdarno Sup.**
- **A3-Arno-Firenze**
- **A4-Valdarno Inf.**
- A5-Valdelsa-Valdera
- **A6-Arno-Costa**
- **B-Bisenzio e Ombr. Pt**
- C-Valdichiana
- E1-Etruria

- E2-Etruria-Costa Nord
- E3-Etruria-Costa Sud
- F1-Fiora e Alb.
- F2-Fiora e Alb.-Costa e G
- I-Isole

- **L-Lunigiana**
- **M-Mugello-Val di Sieve**
- O1-Ombr. Gr-Alto
- O2-Ombr. Gr-Medio

- O3-Ombr. Gr-Costa

- **R1-Reno**
- **R2-Romagna-Toscana**
- **S1-Serchio-Garf.-Lima**
- **S2-Serchio-Lucca**
- **S3-Serchio-Costa**
- **T-Valtiberina**
- **V-Versilia**

Legenda criticità: VERDE, ■ GIALLO, ● ARANCIONE, ▲ ROSSO

PROVINCE INTERESSATE: AREZZO, FIRENZE, LIVORNO, LUCCA, MASSA-CARRARA, PISA, PISTOIA, PRATO

FENOMENI PREVISTI

oggi, giovedì, instabilità pomeridiana in Appennino. Domani, venerdì, transito di una perturbazione più organizzata con temporali sparsi sul nord della regione, isolati sulle zone centrali.

PIOGGIA: oggi, giovedì, nel pomeriggio rovesci e temporali sparsi in Appennino (soprattutto zone di crinale e versanti emiliano-romagnoli); possibili isolati fenomeni anche sulle zone interne orientali. Cumulati medi non significativi e massimi fino a localmente elevati. Intensità oraria molto forte.

Domani, venerdì, rovesci e temporali sparsi sulle zone settentrionali della regione e isolati sulle zone centrali; bassa probabilità di fenomeni sulla costa centro-meridionale e sul sud della regione. Cumulati medi significativi sul nord della regione e non significativi altrove; cumulati massimi fino a elevati sul nord, più probabili sui rilievi; massimi puntuali non elevati sulle zone centrali. Intensità oraria molto forte.

TEMPORALI: oggi, giovedì, nel pomeriggio temporali sparsi in Appennino (soprattutto zone di crinale e versanti emiliano-romagnoli); possibili isolati fenomeni anche sulle zone interne orientali. Possibili forti colpi di vento e grandinate.

Domani, venerdì, rovesci e temporali sparsi sulle zone settentrionali della regione e isolati su quelle centrali. Possibili forti colpi di vento e grandinate.

DESCRIZIONE DELLE CRITICITÀ PREVISTE:

Sulla base delle previsioni meteorologiche odierne e delle valutazioni dei possibili effetti al suolo effettuate, si prefigurano i seguenti scenari di criticità:



ZONE DI ALLERTA	RISCHIO	TEMPI	CRITICITÀ
R1, R2, S1	IDROGEOLOGICO IDRAULICO RETICOLO MINORE	dalle ore 13.00 Giovedì, 23 Luglio 2020 alle ore 20.00 Giovedì, 23 Luglio 2020	GIALLO
A1, A2, A3, A4, A6 B, L, M, R1, R2 S1, S2, S3, T, V	IDROGEOLOGICO IDRAULICO RETICOLO MINORE	dalle ore 06.00 Venerdì, 24 Luglio 2020 alle ore 20.00 Venerdì, 24 Luglio 2020	GIALLO
R1, R2, S1	TEMPORALI FORTI	dalle ore 13.00 Giovedì, 23 Luglio 2020 alle ore 20.00 Giovedì, 23 Luglio 2020	GIALLO
A1, A2, A3, A4, A6 B, L, M, R1, R2 S1, S2, S3, T, V	TEMPORALI FORTI	dalle ore 06.00 Venerdì, 24 Luglio 2020 alle ore 20.00 Venerdì, 24 Luglio 2020	GIALLO

DESCRIZIONE DEGLI SCENARI DI EVENTO PREVISTI

IDROGEOLOGICO

IDRAULICO RETICOLO MINORE

Criticità Giallo: Possibilità di innesco di frane superficiali/colate rapide di detriti o fango in bacini di dimensioni limitate e ruscellamenti superficiali anche con trasporto di materiale con conseguenti possibili danni localizzati alle infrastrutture, edifici e attività agricole, cantieri, insediamenti civili e industriali esposti; possibile innalzamento dei livelli idrometrici dei corsi d'acqua minori, con inondazioni delle aree limitrofe, anche per effetto di criticità locali (tombature, restringimenti, occlusioni delle luci dei ponti, ecc); possibile scorrimento superficiale delle acque nelle strade con fenomeni di rigurgito dei sistemi di smaltimento delle acque piovane e con possibile tracimazione e coinvolgimento delle aree urbane depresse, dei locali interrati e di quelli posti a pian terreno lungo le vie potenzialmente interessate da deflussi idrici; possibili temporanee interruzioni della rete stradale e/o ferroviaria in prossimità di impluvi, canali, zone depresse (sottopassi, tunnel, avvallamenti stradali, etc.) e a valle di porzioni di versante interessate da fenomeni franosi; possibili limitati danni alle opere idrauliche di difesa delle sponde, alle attività agricole, ai cantieri, agli insediamenti civili e industriali in alveo; possibili criticità connesse a localizzate cadute massi.

TEMPORALI FORTI

Criticità Giallo: In uno scenario caratterizzato da elevata incertezza previsionale, saranno possibili fenomeni intensi occasionalmente pericolosi per l'incolumità delle persone e in grado di causare disagi e danni a carattere locale. Saranno possibili gli effetti riconducibili al rischio **idrogeologico-idraulico reticolo minore**, che potrebbero verificarsi in maniera repentina ed improvvisa.

A causa delle violente raffiche di **vento**, saranno possibili ulteriori effetti tra cui ad esempio, rottura di rami e/o caduta di alberi, caduta di tegole, danni alle strutture provvisorie e/o agli edifici, abbattimento di pali, segnaletica e impalcature, trasporto di materiale, disagi e/o interruzione della viabilità e danneggiamenti alle reti di distribuzione di servizi (tra cui telefonia ed elettricità) con conseguenti interruzioni.

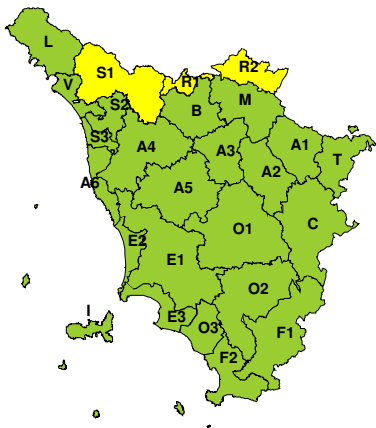
Nel caso in cui si verificano **grandinate** saranno inoltre possibili danni alle colture agricole, alle coperture degli edifici e agli automezzi.

Infine a causa delle **fulminazioni** saranno possibili danneggiamenti agli edifici, alberi e alle reti di distribuzione di servizi (tra cui telefonia ed elettricità) e eventualmente l'innesco di incendi in aree boschive.

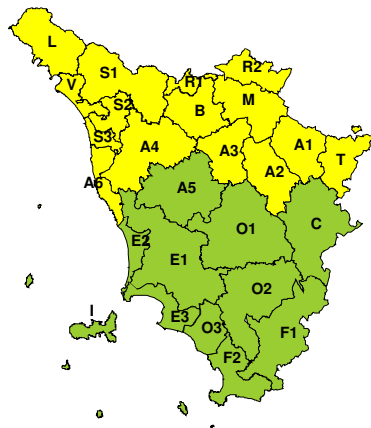


RISCHIO IDROGEOLOGICO-IDRAULICO RETICOLO MINORE

Giovedì, 23 Luglio 2020

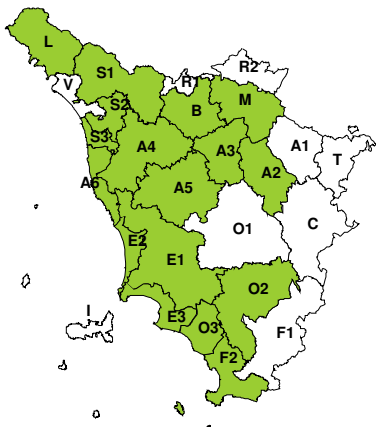


Venerdì, 24 Luglio 2020

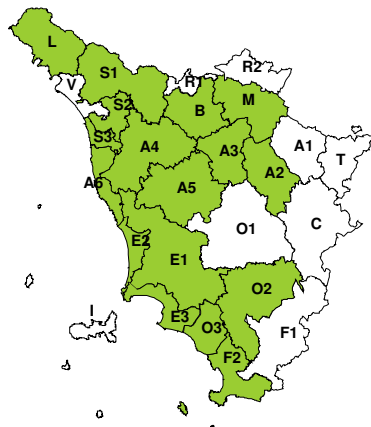


RISCHIO IDRAULICO RETICOLO PRINCIPALE

Giovedì, 23 Luglio 2020

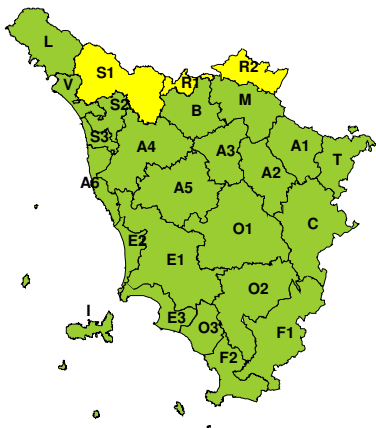


Venerdì, 24 Luglio 2020

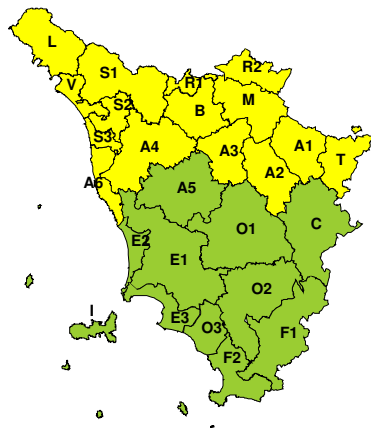


RISCHIO TEMPORALI FORTI

Giovedì, 23 Luglio 2020



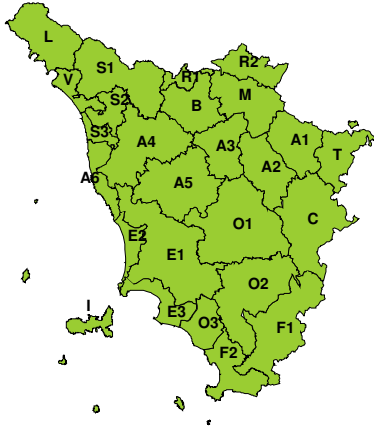
Venerdì, 24 Luglio 2020



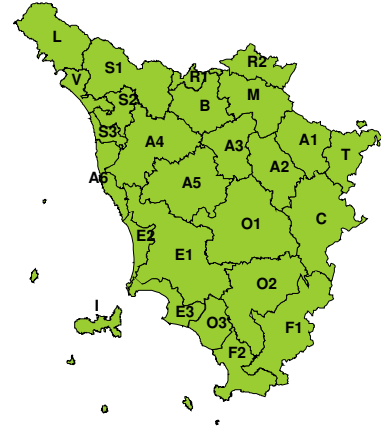


RISCHIO VENTO

Giovedì, 23 Luglio 2020

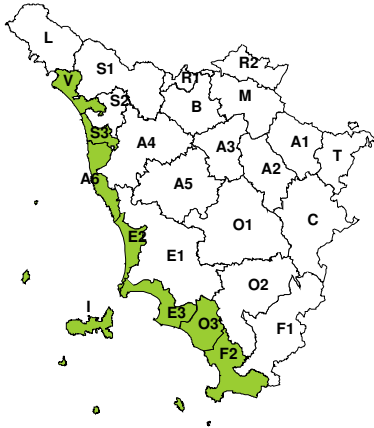


Venerdì, 24 Luglio 2020



RISCHIO MAREGGIATE

Giovedì, 23 Luglio 2020

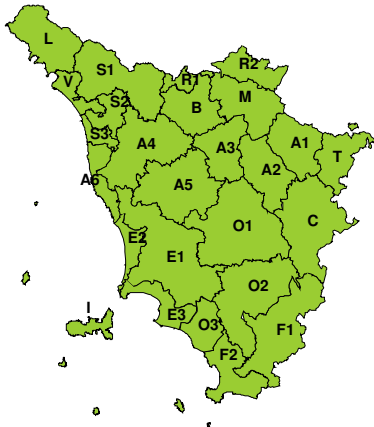


Venerdì, 24 Luglio 2020



RISCHIO NEVE

Giovedì, 23 Luglio 2020



Venerdì, 24 Luglio 2020





RISCHIO GHIACCIO

Giovedì, 23 Luglio 2020



Venerdì, 24 Luglio 2020

