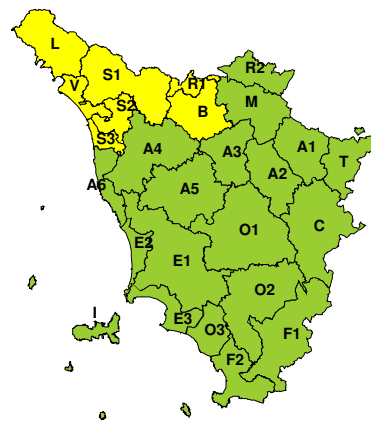


**BOLLETTINO DI VALUTAZIONE DELLE CRITICITÀ**Emissione di **Mercoledì, 04 Marzo 2020**, ore 12.32**Mercoledì, 04 Marzo 2020****Giovedì, 05 Marzo 2020****AREE INTERESSATE:**

- | | | |
|--------------------------------|---------------------------|--------------------------------|
| A1-Arno-Casentino | E2-Etruria-Costa Nord | O3-Ombr. Gr-Costa |
| A2-Arno-Valdarno Sup. | E3-Etruria-Costa Sud | ■ R1-Reno |
| A3-Arno-Firenze | F1-Fiora e Alb. | R2-Romagna-Toscana |
| A4-Valdarno Inf. | F2-Fiora e Alb.-Costa e G | ■ S1-Serchio-Garf.-Lima |
| A5-Valdelsa-Valdera | I-Isole | ■ S2-Serchio-Lucca |
| A6-Arno-Costa | ■ L-Lunigiana | ■ S3-Serchio-Costa |
| ■ B-Bisenzio e Ombr. Pt | M-Mugello-Val di Sieve | T-Valtiberina |
| C-Valdichiana | O1-Ombr. Gr-Alto | ■ V-Versilia |
| E1-Etruria | O2-Ombr. Gr-Medio | |

Legenda criticità: VERDE, ■ GIALLO, ● ARANCIONE, ▲ ROSSO**PROVINCE INTERESSATE:** FIRENZE, LUCCA, MASSA-CARRARA, PISA, PISTOIA, PRATO**FENOMENI PREVISTI**

Nella giornata di oggi la pressione è in temporaneo aumento. Per domani è previsto il transito di una nuova perturbazione nella seconda parte della giornata a partire dalle zone di nord-ovest.

PIOGGIA: oggi, mercoledì, nulla da segnalare.

Domani, giovedì, precipitazioni dalla tarda mattinata-primo pomeriggio a partire dalle zone nord-occidentali (province di MS e LU), in estensione graduale al resto della regione. Le precipitazioni più abbondanti sono attese in serata sulle province di MS, LU, PT e PO in particolare sui rilievi.

Cumulati medi: significativi su L, S1, V, S2, S3, R1, I, A6, A4, A5, A3, M, R2, E1, E2; non significativi sul resto della regione.

Cumulati massimi: fino a elevati su L, S1, S2, S3, V, R1, B (con intensità oraria fino a moderata); fino a non elevati sul resto della regione (con intensità oraria debole).

VENTO: oggi, mercoledì, nulla da segnalare. Domani, giovedì, in serata, raffiche fino a 60-80 km/h sulla costa e sulle zone collinari; fino a 80-100 km/h sui crinali dell'Appennino settentrionale; fino a 40-60 km/h sulle zone pianeggianti.

MARE: oggi, mercoledì, nulla da segnalare. Domani, giovedì, dalla sera, mare molto mosso.

DESCRIZIONE DELLE CRITICITÀ PREVISTE:

Sulla base delle previsioni meteorologiche odierne e delle valutazioni dei possibili effetti al suolo effettuate, si prefigurano i seguenti scenari di criticità:



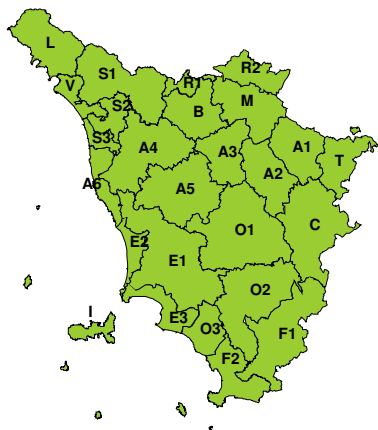
ZONE DI ALLERTA	RISCHIO	TEMPI	CRITICITÀ
B, L, R1, S1, S2 S3, V	IDROGEOLOGICO IDRAULICO RETICOLO MINORE	dalle ore 17.00 Giovedì, 05 Marzo 2020 alle ore 08.00 Venerdì, 06 Marzo 2020	GIALLO

DESCRIZIONE DEGLI SCENARI DI EVENTO PREVISTI**IDROGEOLOGICO****IDRAULICO RETICOLO MINORE**

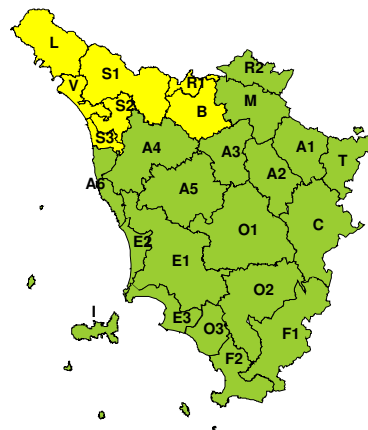
Criticità Giallo: Possibilità di innesco di frane superficiali/colate rapide di detriti o fango in bacini di dimensioni limitate e ruscellamenti superficiali anche con trasporto di materiale con conseguenti possibili danni localizzati alle infrastrutture, edifici e attività agricole, cantieri, insediamenti civili e industriali esposti; possibile innalzamento dei livelli idrometrici dei corsi d'acqua minori, con inondazioni delle aree limitrofe, anche per effetto di criticità locali (tombature, restringimenti, occlusioni delle luci dei ponti, ecc); possibile scorrimento superficiale delle acque nelle strade con fenomeni di rigurgito dei sistemi di smaltimento delle acque piovane e con possibile tracimazione e coinvolgimento delle aree urbane depresse, dei locali interrati e di quelli posti a pian terreno lungo le vie potenzialmente interessate da deflussi idrici; possibili temporanee interruzioni della rete stradale e/o ferroviaria in prossimità di impluvi, canali, zone depresse (sottopassi, tunnel, avvallamenti stradali, etc.) e a valle di porzioni di versante interessate da fenomeni franosi; possibili limitati danni alle opere idrauliche di difesa delle sponde, alle attività agricole, ai cantieri, agli insediamenti civili e industriali in alveo; possibili criticità connesse a localizzate cadute massi.

RISCHIO IDROGEOLOGICO-IDRAULICO RETICOLO MINORE

Mercoledì, 04 Marzo 2020



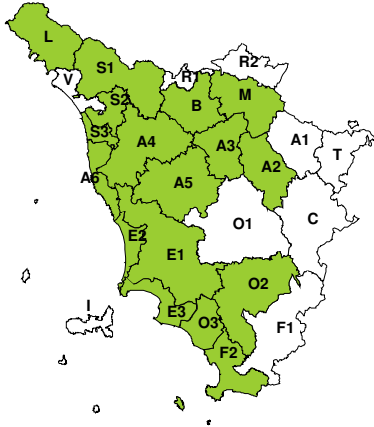
Giovedì, 05 Marzo 2020



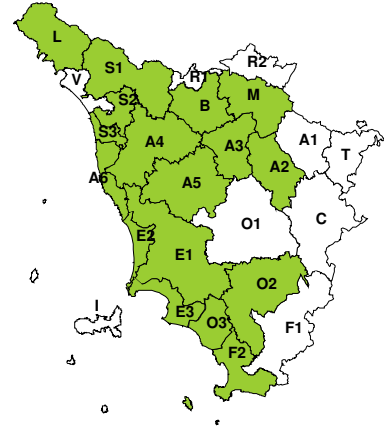


RISCHIO IDRAULICO RETICOLO PRINCIPALE

Mercoledì, 04 Marzo 2020

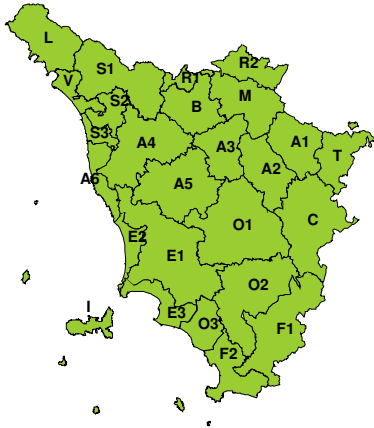


Giovedì, 05 Marzo 2020

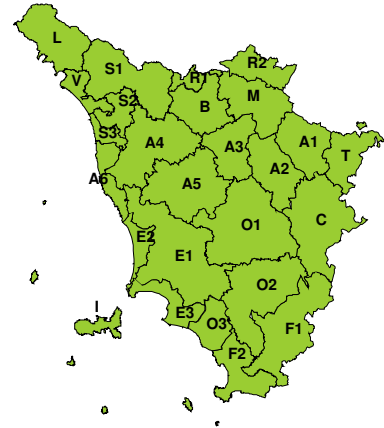


RISCHIO TEMPORALI FORTI

Mercoledì, 04 Marzo 2020

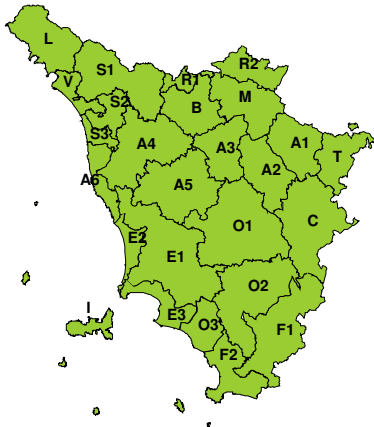


Giovedì, 05 Marzo 2020

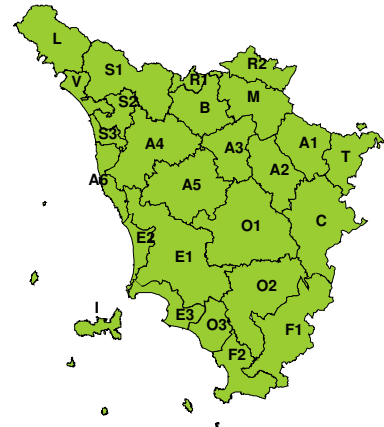


RISCHIO VENTO

Mercoledì, 04 Marzo 2020



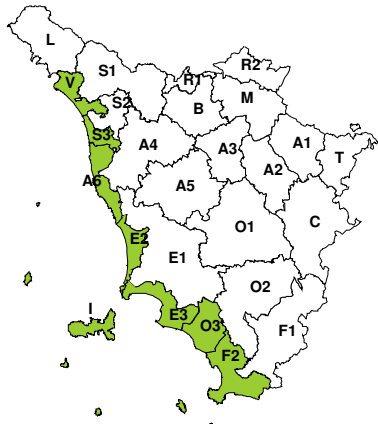
Giovedì, 05 Marzo 2020



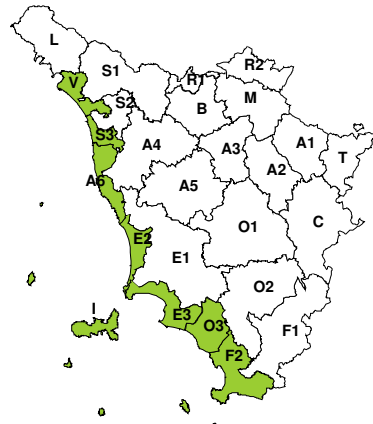


RISCHIO MAREGGIATE

Mercoledì, 04 Marzo 2020



Giovedì, 05 Marzo 2020



RISCHIO NEVE

Mercoledì, 04 Marzo 2020

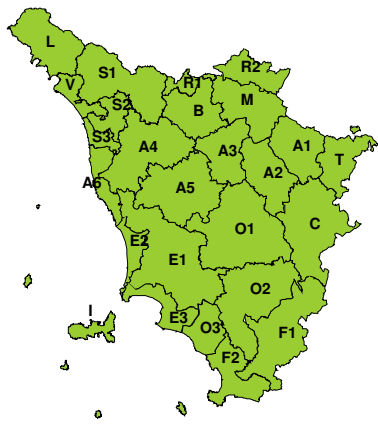


Giovedì, 05 Marzo 2020



RISCHIO GHIACCIO

Mercoledì, 04 Marzo 2020



Giovedì, 05 Marzo 2020

