



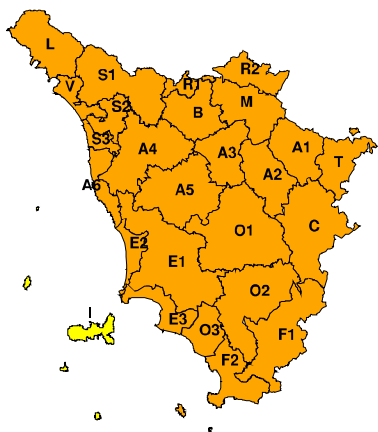
## BOLLETTINO DI VALUTAZIONE DELLE CRITICITÀ

Emissione di **Lunedì, 25 Gennaio 2021**, ore 12.40

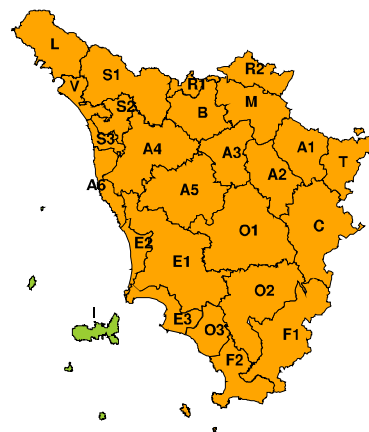
### AVVISO DI CRITICITÀ REGIONALE

Valido dalle ore 18.00 di **Lunedì, 25 Gennaio 2021** alle ore 12.00 di **Martedì, 26 Gennaio 2021**

**Lunedì, 25 Gennaio 2021**



**Martedì, 26 Gennaio 2021**



#### AREE INTERESSATE:

- |                         |                             |                         |
|-------------------------|-----------------------------|-------------------------|
| ● A1-Arno-Casentino     | ● E2-Etruria-Costa Nord     | ● O3-Ombr. Gr-Costa     |
| ● A2-Arno-Valdarno Sup. | ● E3-Etruria-Costa Sud      | ● R1-Reno               |
| ● A3-Arno-Firenze       | ● F1-Fiora e Alb.           | ● R2-Romagna-Toscana    |
| ● A4-Valdarno Inf.      | ● F2-Fiora e Alb.-Costa e G | ● S1-Serchio-Garf.-Lima |
| ● A5-Valdelsa-Valdera   | ■ I-Isole                   | ● S2-Serchio-Lucca      |
| ● A6-Arno-Costa         | ● L-Lunigiana               | ● S3-Serchio-Costa      |
| ● B-Bisenzio e Ombr. Pt | ● M-Mugello-Val di Sieve    | ● T-Valtiberina         |
| ● C-Valdichiana         | ● O1-Ombr. Gr-Alto          | ● V-Versilia            |
| ● E1-Etruria            | ● O2-Ombr. Gr-Medio         |                         |

Legenda criticità: VERDE, ■ GIALLO, ● ARANCIONE, ▲ ROSSO

**PROVINCE INTERESSATE:** AREZZO, FIRENZE, GROSSETO, LIVORNO, LUCCA, MASSA-CARRARA, PISA, PISTOIA, PRATO, SIENA

#### FENOMENI PREVISTI

dopo il transito della perturbazione che ha interessato la Toscana nella prima parte della giornata di oggi la pressione è prevista in aumento.

**VENTO:** oggi, lunedì, nel pomeriggio, venti di Maestrale con raffiche fino a 80-90 km/h su Arcipelago, litorale centro meridionale e rilievi della Toscana meridionale, ma con tendenza a graduale attenuazione.

**MARE:** oggi, lunedì, nel pomeriggio mare ancora agitato sui settori a nord dell'Elba, ma con tendenza ad attenuazione del moto ondoso, altrove mare molto mosso.

**NEVE:** oggi, lunedì, nel pomeriggio possibili residue deboli nevicate sull'Appennino orientale oltre il 700-800 metri, ma in rapida cessazione.

**GHIACCIO:** oggi, lunedì, dalla sera e fino alla mattina di domani, sensibile calo termico con diffuse forti gelate e formazioni di ghiaccio nelle zone interne e localmente anche in prossimità della costa. Le formazioni di ghiaccio saranno più probabili sulle zone soggette a ristagni/scorrimenti di acqua e comunque ad elevati livelli di umidità. Dalla sera di domani, martedì, possibili nuove formazioni di ghiaccio sempre più probabili sulle zone con le caratteristiche precedentemente indicate.

#### DESCRIZIONE DELLE CRITICITÀ PREVISTE:



Sulla base delle previsioni meteorologiche odierne e delle valutazioni dei possibili effetti al suolo effettuate, si prefigurano i seguenti scenari di criticità:

ZONE DI ALLERTA	RISCHIO	TEMPI	CRITICITÀ
<b>A1, A2, A3, A4, A5 A6, B, C, E1, E2 E3, F1, F2, L, M O1, O2, O3, R1, R2 S1, S2, S3, T, V</b>	<b>GHIACCIO</b>	dalle ore 18.00 Lunedì, 25 Gennaio 2021 alle ore 12.00 Martedì, 26 Gennaio 2021	<b>ARANCIONE</b>
<b>A1, A2, A3, A4, A5 A6, B, C, E1, E2 E3, F1, F2, L, M O1, O2, O3, R1, R2 S1, S2, S3, T, V</b>	<b>GHIACCIO</b>	dalle ore 18.00 Martedì, 26 Gennaio 2021 alle ore 23.59 Martedì, 26 Gennaio 2021	<b>GIALLO</b>
<b>A6, E2, I, S3, V</b>	<b>MAREGGIATE</b>	dalle ore 13.00 Lunedì, 25 Gennaio 2021 alle ore 20.00 Lunedì, 25 Gennaio 2021	<b>GIALLO</b>
<b>E1, E2, E3, F1, F2 I, O2, O3</b>	<b>VENTO</b>	dalle ore 13.00 Lunedì, 25 Gennaio 2021 alle ore 20.00 Lunedì, 25 Gennaio 2021	<b>GIALLO</b>

**DESCRIZIONE DEGLI SCENARI DI EVENTO PREVISTI****GHIACCIO**

**Criticità Arancione:** Sono previsti fenomeni pericolosi per l'incolumità delle persone, in grado di causare disagi anche prolungati e danni consistenti su aree anche estese.

Sono probabili problemi per gli spostamenti, problemi alla circolazione stradale, ritardi o cancellazioni nei collegamenti terrestri, ferroviari ed aerei. Sono probabili problemi alla reti di distribuzione di servizi (acqua, luce, gas, telefonia) con interruzioni.

**GHIACCIO**

**Criticità Giallo:** Sono possibili fenomeni occasionalmente pericolosi per l'incolumità delle persone, in grado di causare disagi e danni a carattere locale.

Sono possibili localizzati problemi negli spostamenti, temporanei o localizzati problemi alla circolazione stradale, localizzati ritardi nei collegamenti terrestri, ferroviari ed aerei. Sono possibili temporanei problemi alla reti di distribuzione di servizi (acqua, luce, gas, telefonia) con localizzate interruzioni.

**MAREGGIATE**

**Criticità Giallo:** Sono possibili fenomeni occasionalmente pericolosi per l'incolumità delle persone, in grado di causare disagi e danni a carattere locale.

Sono possibili localizzati e temporanei problemi ai tratti stradali a ridosso della battigia con localizzate interruzioni della viabilità. Sono possibili problemi o danneggiamenti agli stabilimenti balneari e alle attività marittime. Sono possibili ritardi nei collegamenti marittimi. Si possono verificare situazioni di locale pericolo per la balneazione, per la navigazione da diporto e per le attività sportive.

**VENTO**

**Criticità Giallo:** Sono possibili fenomeni occasionalmente pericolosi per l'incolumità delle persone, in grado di causare disagi e danni a carattere locale.

Sono possibili isolate rotture di rami e/o caduta di alberi, caduta di tegole e cornicioni, localizzati danni alle strutture provvisorie, con trasporto di materiale vario.

Sono possibili localizzati problemi alla circolazione stradale in particolare su viadotti e ponti, con temporanee interruzioni della viabilità. Sono possibili occasionali disagi dovuti a ritardi o cancellazioni dei collegamenti terrestri, ferroviari, aerei e marittimi.

Sono possibili occasionali problemi alle reti di distribuzione di servizi (tra cui telefonia ed elettricità) con temporanee interruzioni dei servizi.

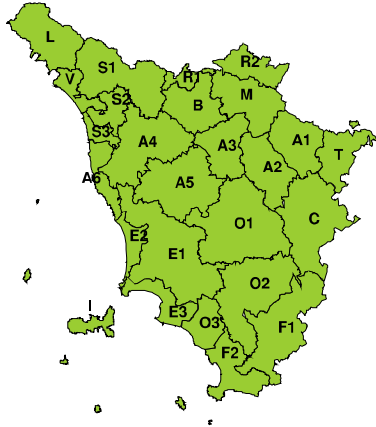
Si raccomanda di prendere visione durante l'evento dei Bollettini di Monitoraggio e Aggiornamento emessi a cadenze regolari sul sito [www.cfr.toscana.it](http://www.cfr.toscana.it) al fine di seguire l'evolversi della situazione meteo-idrologica.

**Centro Funzionale Regionale**

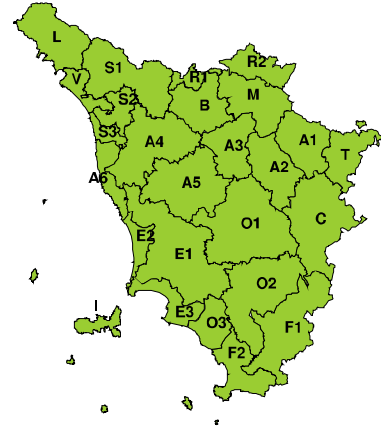


**RISCHIO IDROGEOLOGICO-IDRAULICO RETICOLO MINORE**

**Lunedì, 25 Gennaio 2021**

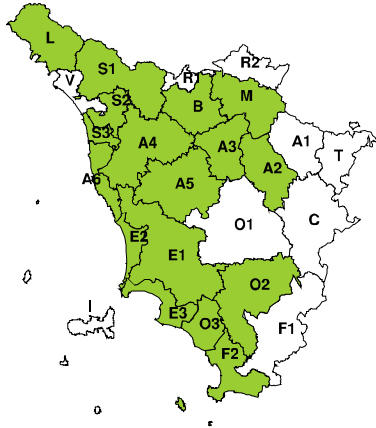


**Martedì, 26 Gennaio 2021**

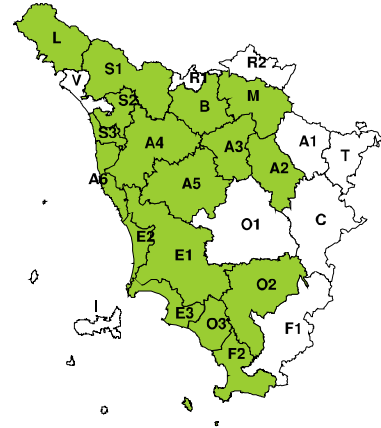


**RISCHIO IDRAULICO RETICOLO PRINCIPALE**

**Lunedì, 25 Gennaio 2021**

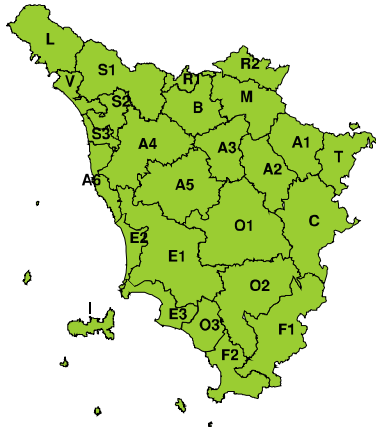


**Martedì, 26 Gennaio 2021**

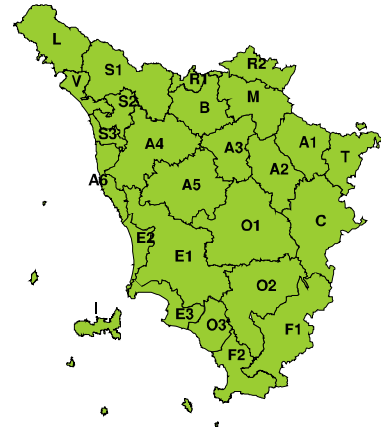


**RISCHIO TEMPORALI FORTI**

**Lunedì, 25 Gennaio 2021**



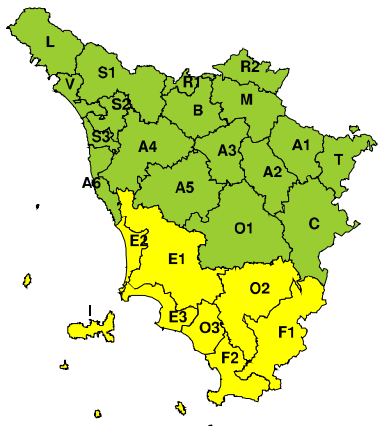
**Martedì, 26 Gennaio 2021**



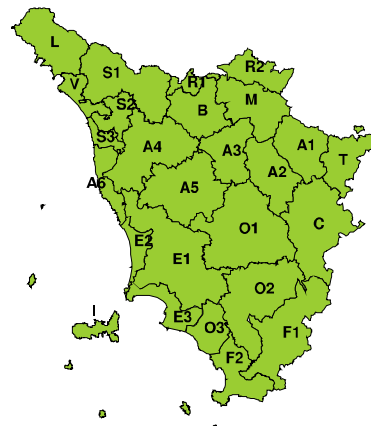


**RISCHIO VENTO**

**Lunedì, 25 Gennaio 2021**

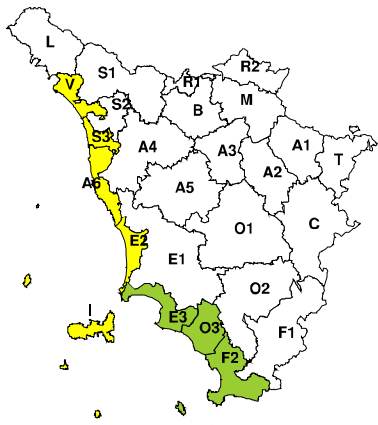


**Martedì, 26 Gennaio 2021**

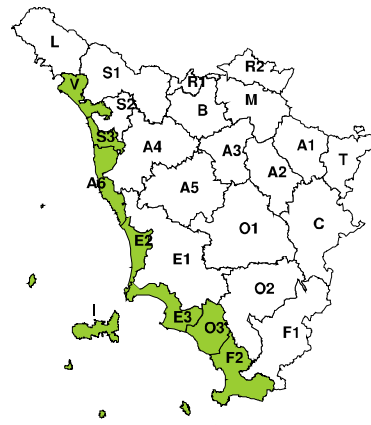


**RISCHIO MAREGGIATE**

**Lunedì, 25 Gennaio 2021**

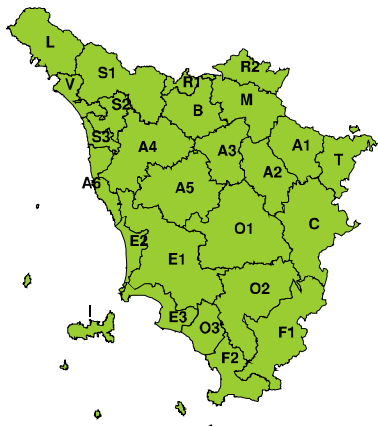


**Martedì, 26 Gennaio 2021**

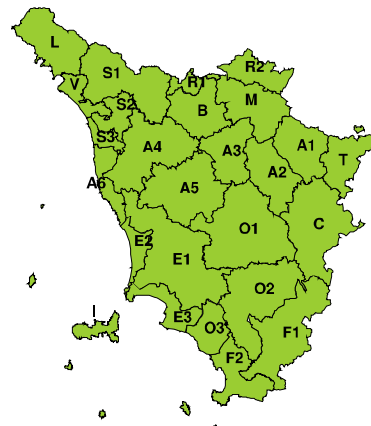


**RISCHIO NEVE**

**Lunedì, 25 Gennaio 2021**



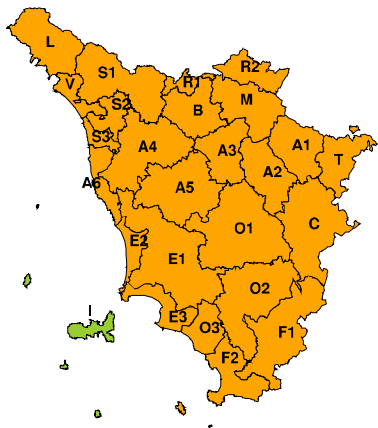
**Martedì, 26 Gennaio 2021**





**RISCHIO GHIACCIO**

**Lunedì, 25 Gennaio 2021**



**Martedì, 26 Gennaio 2021**

