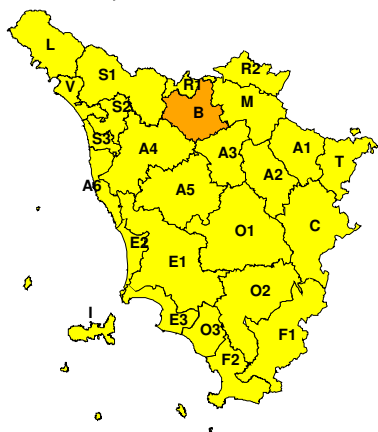
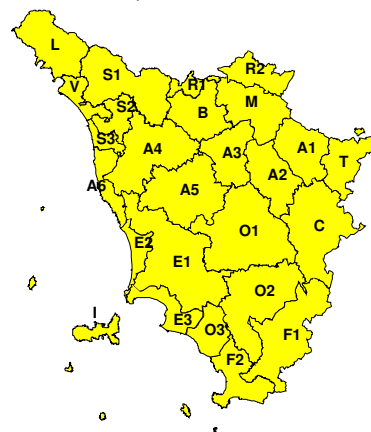


**BOLLETTINO DI VALUTAZIONE DELLE CRITICITÀ**Emissione di **Sabato, 06 Gennaio 2024**, ore 13.14**AVVISO DI CRITICITÀ REGIONALE**Valido fino alle ore 18.00 di **Sabato, 06 Gennaio 2024****Sabato, 06 Gennaio 2024****Domenica, 07 Gennaio 2024****AREE INTERESSATE:**

- | | | |
|-------------------------|-----------------------------|-------------------------|
| ■ A1-Arno-Casentino | ■ E2-Etruria-Costa Nord | ■ O3-Ombr. Gr-Costa |
| ■ A2-Arno-Valdarno Sup. | ■ E3-Etruria-Costa Sud | ■ R1-Reno |
| ■ A3-Arno-Firenze | ■ F1-Fiora e Alb. | ■ R2-Romagna-Toscana |
| ■ A4-Valdarno Inf. | ■ F2-Fiora e Alb.-Costa e G | ■ S1-Serchio-Garf.-Lima |
| ■ A5-Valdelsa-Valdera | ■ I-Isole | ■ S2-Serchio-Lucca |
| ■ A6-Arno-Costa | ■ L-Lunigiana | ■ S3-Serchio-Costa |
| ● B-Bisenzio e Ombr. Pt | ■ M-Mugello-Val di Sieve | ■ T-Valtiberina |
| ■ C-Valdichiana | ■ O1-Ombr. Gr-Alto | ■ V-Versilia |
| ■ E1-Etruria | ■ O2-Ombr. Gr-Medio | |

Legenda criticità: VERDE, ■ GIALLO, ● ARANCIONE, ▲ ROSSO

PROVINCE INTERESSATE: AREZZO, FIRENZE, GROSSETO, LIVORNO, LUCCA, MASSA-CARRARA, PISA, PISTOIA, PRATO, SIENA

FENOMENI PREVISTI

un vortice depressionario sul Tirreno determina tempo perturbato anche sulla Toscana. Nei prossimi giorni il vortice depressionario si sposterà verso le regioni meridionali attivando un flusso di correnti fredde nord orientali, ma più stabili.

PIOGGIA: Oggi, sabato, tempo perturbato con piogge, rovesci e locali temporali (questi ultimi più probabili in Arcipelago e sulle zone meridionali). Cumulati medi significativi su tutta la regione. Cumulati massimi non elevati. Domani, domenica, cumulati medi significativi sulle altre aree a ridosso dell'Appennino. Massimi fino a localmente elevati su R2, R1 e T, non elevati altrove.

TEMPORALI: oggi, sabato, isolati temporali, sulle zone meridionali e in Arcipelago. Domani, domenica, nulla da segnalare.

NEVE: oggi, sabato, nulla da segnalare con quota neve in serata intorno a 1100-1200 metri. Domani, domenica, dalle prime ore della notte graduale abbassamento della quota della neve (fino a 700-900 metri dalle prime ore del mattino). Accumuli massimi intorno a 10 cm su R1, R2 e M oltre i 900 metri; fino a 5 cm sulle altre zone appenniniche e sul Pratomagno.

DESCRIZIONE DELLE CRITICITÀ PREVISTE:

Sulla base delle previsioni meteorologiche odierne e delle valutazioni dei possibili effetti al suolo effettuate, si prefigurano



i seguenti scenari di criticità:

ZONE DI ALLERTA	RISCHIO	TEMPI	CRITICITÀ
B	IDRAULICO RETICOLO PRINCIPALE	dalle ore 18.00 Sabato, 06 Gennaio 2024 alle ore 13.00 Domenica, 07 Gennaio 2024	GIALLO
B	IDROGEOLOGICO IDRAULICO RETICOLO MINORE	in corso fino alle ore 18.00 Sabato, 06 Gennaio 2024	ARANCIONE
A1, A2, A3, A4, A5 A6, C, E1, E2, E3 F1, F2, I, L, M O1, O2, O3, R1, R2 S1, S2, S3, T, V	IDROGEOLOGICO IDRAULICO RETICOLO MINORE	in corso fino alle ore 08.00 Domenica, 07 Gennaio 2024	GIALLO
B	IDROGEOLOGICO IDRAULICO RETICOLO MINORE	dalle ore 18.00 Sabato, 06 Gennaio 2024 alle ore 08.00 Domenica, 07 Gennaio 2024	GIALLO
M, R1, R2	NEVE	dalle ore 04.00 Domenica, 07 Gennaio 2024 alle ore 23.59 Domenica, 07 Gennaio 2024	GIALLO

**DESCRIZIONE DEGLI SCENARI DI EVENTO PREVISTI****IDRAULICO****RETICOLO PRINCIPALE**

Criticità Giallo: Possibilità di localizzati fenomeni di incremento dei livelli dei corsi d'acqua maggiori, generalmente contenuti all'interno dell'alveo; possibili criticità connesse al transito dei deflussi nei corsi d'acqua maggiori anche in assenza di precipitazioni; possibilità di limitati danni alle opere idrauliche e di difesa delle sponde, alle attività agricole, ai cantieri, agli insediamenti civili e industriali in alveo.

IDROGEOLOGICO**IDRAULICO RETICOLO MINORE**

Criticità Arancione: Possibilità di fenomeni diffusi di instabilità di versante, localmente anche profonda, in contesti geologici particolarmente critici nonché di frane superficiali e colate rapide di detriti o di fango; possibilità di significativi ruscellamenti superficiali, anche con trasporto di materiale, e di aperture di voragini per fenomeni di erosione; possibilità di innalzamento dei livelli idrometrici dei corsi d'acqua minori, con fenomeni di inondazione delle aree limitrofe, anche per effetto di criticità locali (tombature, restringimenti, occlusioni delle luci dei ponti, etc.). Possibili allagamenti di locali interrati e di quelli posti a pian terreno lungo vie potenzialmente interessate da deflussi idrici e danni e allagamenti a singoli edifici o centri abitati, infrastrutture, edifici e attività agricole, cantieri, insediamenti civili e industriali esposti ai suddetti fenomeni; possibili interruzioni della rete stradale e/o ferroviaria in prossimità di impluvie a valle di frane e colate di detrito in zone depresse in prossimità del reticolo idrografico; possibili danni alle opere di contenimento, regimazione e attraversamento dei corsi d'acqua; possibili danni a infrastrutture, edifici e attività agricole, cantieri, insediamenti civili e industriali situati in aree inondabili; possibili criticità connesse a cadute massi in più punti del territorio.

IDROGEOLOGICO**IDRAULICO RETICOLO MINORE**

Criticità Giallo: Possibilità di innesco di frane superficiali/colate rapide di detriti o fango in bacini di dimensioni limitate e ruscellamenti superficiali anche con trasporto di materiale con conseguenti possibili danni localizzati alle infrastrutture, edifici e attività agricole, cantieri, insediamenti civili e industriali esposti; possibile innalzamento dei livelli idrometrici dei corsi d'acqua minori, con inondazioni delle aree limitrofe, anche per effetto di criticità locali (tombature, restringimenti, occlusioni delle luci dei ponti, ecc); possibile scorrimento superficiale delle acque nelle strade con fenomeni di rigurgito dei sistemi di smaltimento delle acque piovane e con possibile tracimazione e coinvolgimento delle aree urbane depresse, dei locali interrati e di quelli posti a pian terreno lungo le vie potenzialmente interessate da deflussi idrici; possibili temporanee interruzioni della rete stradale e/o ferroviaria in prossimità di impluvi, canali, zone depresse (sottopassi, tunnel, avvallamenti stradali, etc.) e a valle di porzioni di versante interessate da fenomeni franosi; possibili limitati danni alle opere idrauliche e di difesa delle sponde, alle attività agricole, ai cantieri, agli insediamenti civili e industriali in alveo; possibili criticità connesse a localizzate cadute massi.

NEVE

Criticità Giallo: Sono possibili fenomeni occasionalmente pericolosi per l'incolumità delle persone, in grado di causare disagi e danni a carattere locale.

Sono possibili temporanei problemi alla circolazione stradale con interruzioni localizzate della viabilità, ritardi nei collegamenti terrestri, ferroviari ed aerei. Sono possibili localizzati problemi alle reti aeree di comunicazione e di distribuzione di servizi (tra cui telefonia ed elettricità) con temporanei blackout elettrici e telefonici. Sono possibili occasionali cadute di rami e rotture di alberi.

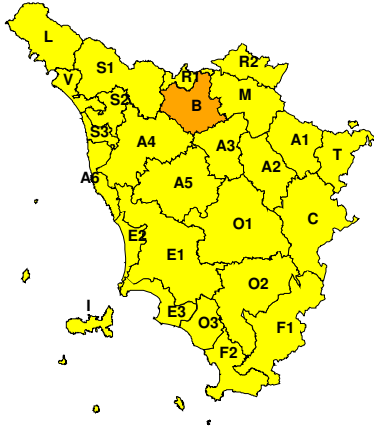
Si raccomanda di prendere visione durante l'evento dei Bollettini di Monitoraggio e Aggiornamento emessi a cadenze regolari sul sito www.cfr.toscana.it al fine di seguire l'evolversi della situazione meteo-idrologica.

Centro Funzionale Regionale

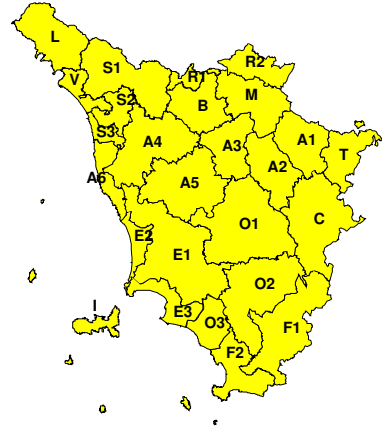


RISCHIO IDROGEOLOGICO-IDRAULICO RETICOLO MINORE

Sabato, 06 Gennaio 2024

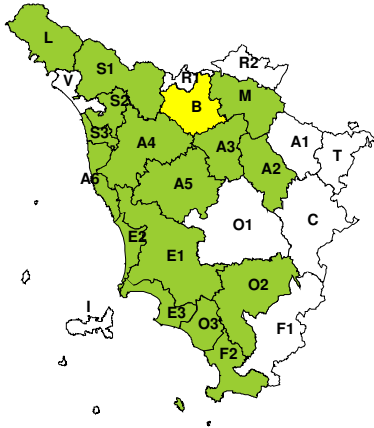


Domenica, 07 Gennaio 2024

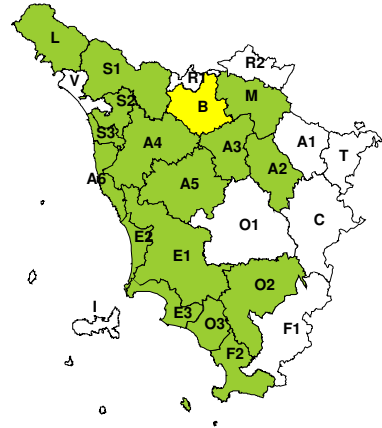


RISCHIO IDRAULICO RETICOLO PRINCIPALE

Sabato, 06 Gennaio 2024

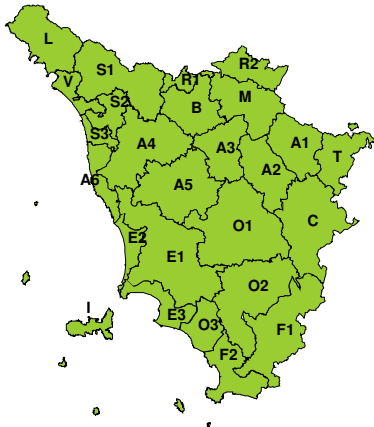


Domenica, 07 Gennaio 2024

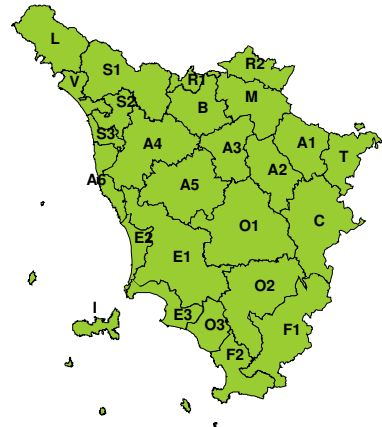


RISCHIO TEMPORALI FORTI

Sabato, 06 Gennaio 2024



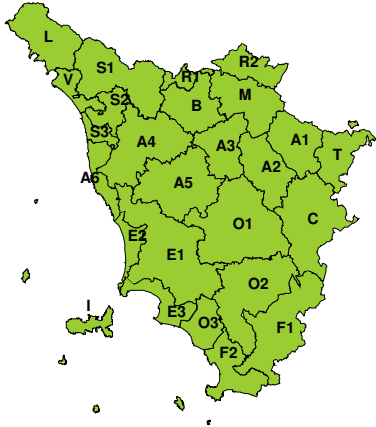
Domenica, 07 Gennaio 2024



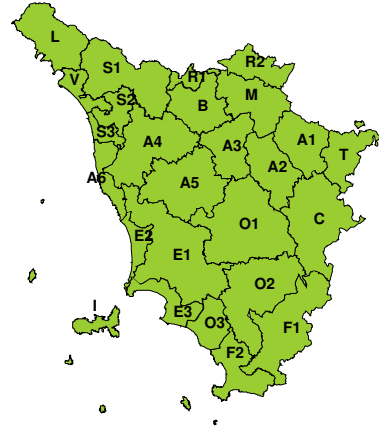


RISCHIO VENTO

Sabato, 06 Gennaio 2024

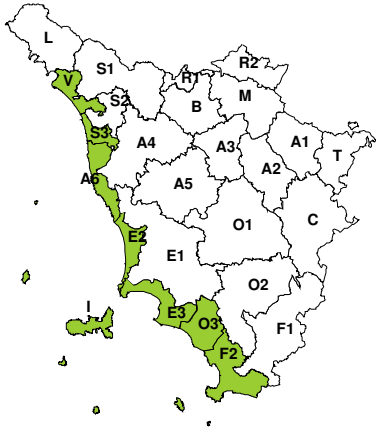


Domenica, 07 Gennaio 2024

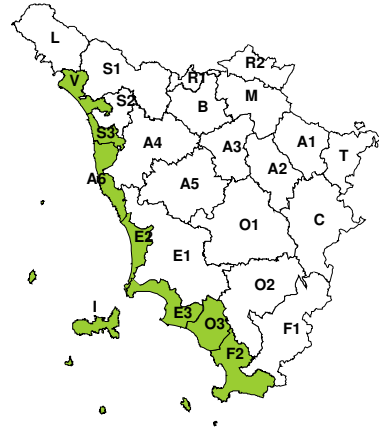


RISCHIO MAREGGIATE

Sabato, 06 Gennaio 2024

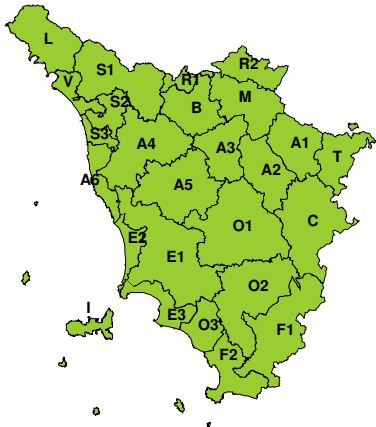


Domenica, 07 Gennaio 2024

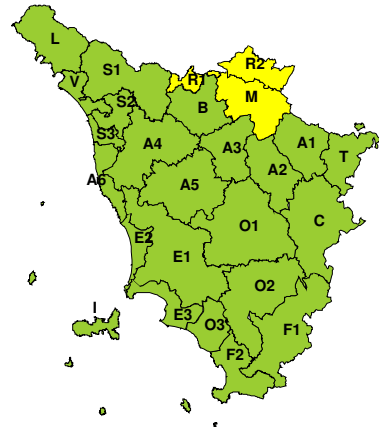


RISCHIO NEVE

Sabato, 06 Gennaio 2024



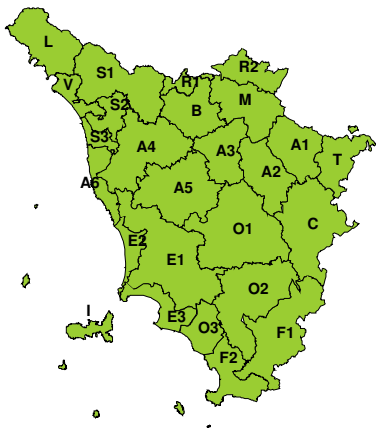
Domenica, 07 Gennaio 2024





RISCHIO GHIACCIO

Sabato, 06 Gennaio 2024



Domenica, 07 Gennaio 2024

