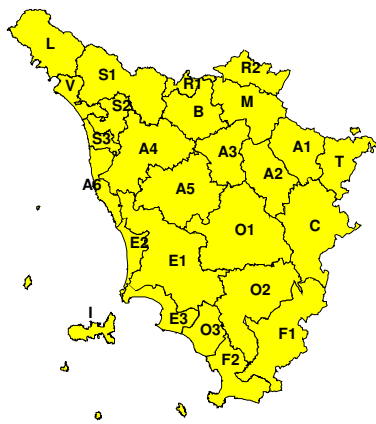
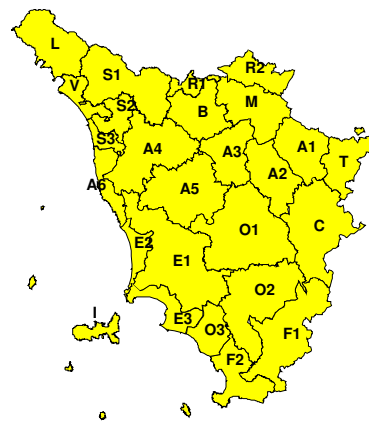


**BOLLETTINO DI VALUTAZIONE DELLE CRITICITÀ**Emissione di **Domenica, 10 Marzo 2024**, ore 11.34**Domenica, 10 Marzo 2024****Lunedì, 11 Marzo 2024****AREE INTERESSATE:**

- |   |   |   |
|---|---|---|
| <span style="color: yellow;">■</span> A1-Arno-Casentino     | <span style="color: yellow;">■</span> E2-Etruria-Costa Nord     | <span style="color: yellow;">■</span> O3-Omr. Gr-Costa      |
| <span style="color: yellow;">■</span> A2-Arno-Valdarno Sup. | <span style="color: yellow;">■</span> E3-Etruria-Costa Sud      | <span style="color: yellow;">■</span> R1-Reno               |
| <span style="color: yellow;">■</span> A3-Arno-Firenze       | <span style="color: yellow;">■</span> F1-Fiora e Alb.           | <span style="color: yellow;">■</span> R2-Romagna-Toscana    |
| <span style="color: yellow;">■</span> A4-Valdarno Inf.      | <span style="color: yellow;">■</span> F2-Fiora e Alb.-Costa e G | <span style="color: yellow;">■</span> S1-Serchio-Garf.-Lima |
| <span style="color: yellow;">■</span> A5-Valdelsa-Valdera   | <span style="color: yellow;">■</span> I-Isole                   | <span style="color: yellow;">■</span> S2-Serchio-Lucca      |
| <span style="color: yellow;">■</span> A6-Arno-Costa         | <span style="color: yellow;">■</span> L-Lunigiana               | <span style="color: yellow;">■</span> S3-Serchio-Costa      |
| <span style="color: yellow;">■</span> B-Bisenzio e Ombr. Pt | <span style="color: yellow;">■</span> M-Mugello-Val di Sieve    | <span style="color: yellow;">■</span> T-Valtiberina         |
| <span style="color: yellow;">■</span> C-Valdichiana         | <span style="color: yellow;">■</span> O1-Omr. Gr-Alto           | <span style="color: yellow;">■</span> V-Versilia            |
| <span style="color: yellow;">■</span> E1-Etruria            | <span style="color: yellow;">■</span> O2-Omr. Gr-Medio          |   |

**Legenda criticità:** VERDE, ■ GIALLO, ● ARANCIONE, ▲ ROSSO

**PROVINCE INTERESSATE:** AREZZO, FIRENZE, GROSSETO, LIVORNO, LUCCA, MASSA-CARRARA, PISA, PISTOIA, PRATO, SIENA

**FENOMENI PREVISTI**

**PIOGGIA:** oggi, domenica, dal primo pomeriggio l'asse delle precipitazioni più intense si porta sulle zone interne e centro-meridionali; attenuazione dei fenomeni sulle zone di nord-ovest. Cumulati fino a localmente abbondanti. Neve sull'Appennino in calo a 1400-1500 metri nel pomeriggio.

Domani, lunedì, instabile con rovesci o brevi temporali sparsi, localmente anche forti, più probabili nella notte e in mattinata sulla costa centro-meridionale ed Arcipelago e nel pomeriggio sulle zone interne. Cumulati fino a localmente abbondanti.

**TEMPORALI:** oggi, domenica, possibilità di isolati temporali con colpi di vento. Domani, lunedì, possibilità di brevi temporali pomeridiani.

**VENTO:** oggi, domenica, venti forti di Scirocco su tutta la regione. Nel corso del pomeriggio rotazione dei venti a ovest, sud-ovest in leggera diminuzione. Domani, lunedì nulla da segnalare.

**MARE:** oggi, domenica, mare molto mosso. Domani, lunedì, nulla da segnalare.

**DESCRIZIONE DELLE CRITICITÀ PREVISTE:**

Sulla base delle previsioni meteorologiche odierne e delle valutazioni dei possibili effetti al suolo effettuate, si prefigurano i seguenti scenari di criticità:



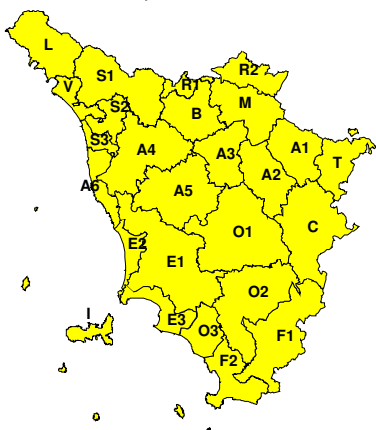
ZONE DI ALLERTA	RISCHIO	TEMPI	CRITICITÀ
A1, A2, A3, A4, A5 A6, B, C, E1, E2 E3, F1, F2, I, L M, O1, O2, O3, R1 R2, S1, S2, S3, T V	IDROGEOLOGICO IDRAULICO RETICOLO MINORE	in corso fino alle ore 23.59 Lunedì, 11 Marzo 2024	<b>GIALLO</b>

**DESCRIZIONE DEGLI SCENARI DI EVENTO PREVISTI****IDROGEOLOGICO****IDRAULICO RETICOLO MINORE**

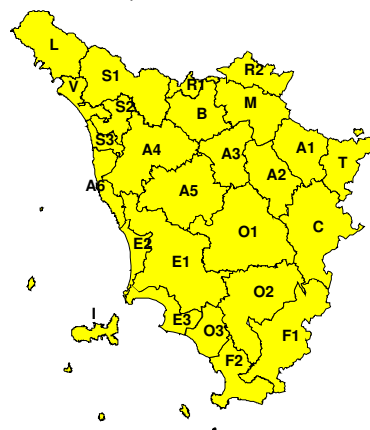
**Criticità Giallo:** Possibilità di innesco di frane superficiali/colate rapide di detriti o fango in bacini di dimensioni limitate e ruscellamenti superficiali anche con trasporto di materiale con conseguenti possibili danni localizzati alle infrastrutture, edifici e attività agricole, cantieri, insediamenti civili e industriali esposti; possibile innalzamento dei livelli idrometrici dei corsi d'acqua minori, con inondazioni delle aree limitrofe, anche per effetto di criticità locali (tombature, restringimenti, occlusioni delle luci dei ponti, ecc); possibile scorrimento superficiale delle acque nelle strade con fenomeni di rigurgito dei sistemi di smaltimento delle acque piovane e con possibile tracimazione e coinvolgimento delle aree urbane depresse, dei locali interrati e di quelli posti a pian terreno lungo le vie potenzialmente interessate da deflussi idrici; possibili temporanee interruzioni della rete stradale e/o ferroviaria in prossimità di impluvi, canali, zone depresse (sottopassi, tunnel, avvallamenti stradali, etc.) e a valle di porzioni di versante interessate da fenomeni franosi; possibili limitati danni alle opere idrauliche di difesa delle sponde, alle attività agricole, ai cantieri, agli insediamenti civili e industriali in alveo; possibili criticità connesse a localizzate cadute massi.

**RISCHIO IDROGEOLOGICO-IDRAULICO RETICOLO MINORE**

Domenica, 10 Marzo 2024



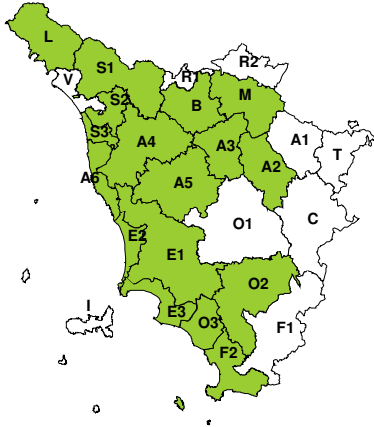
Lunedì, 11 Marzo 2024



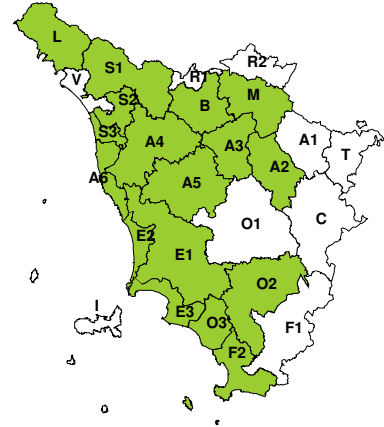


**RISCHIO IDRAULICO RETICOLO PRINCIPALE**

**Domenica, 10 Marzo 2024**

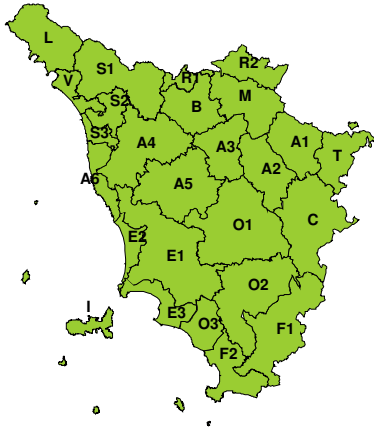


**Lunedì, 11 Marzo 2024**

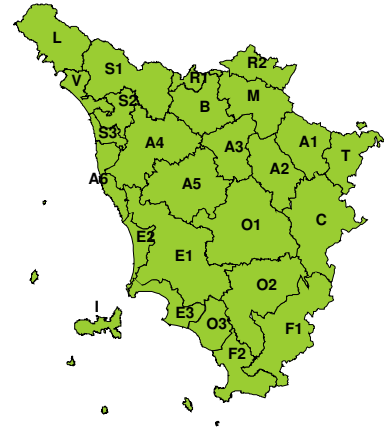


**RISCHIO TEMPORALI FORTI**

**Domenica, 10 Marzo 2024**

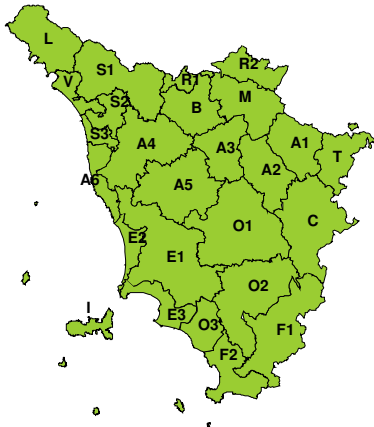


**Lunedì, 11 Marzo 2024**

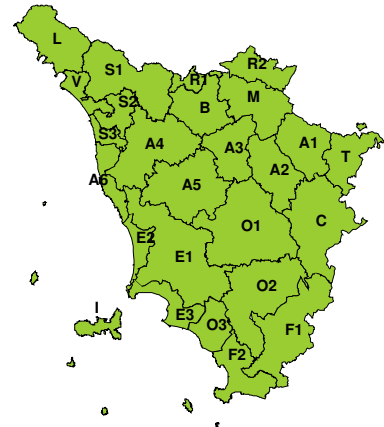


**RISCHIO VENTO**

**Domenica, 10 Marzo 2024**



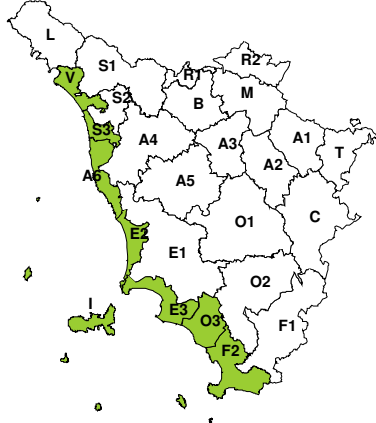
**Lunedì, 11 Marzo 2024**





### RISCHIO MAREGGIATE

Domenica, 10 Marzo 2024

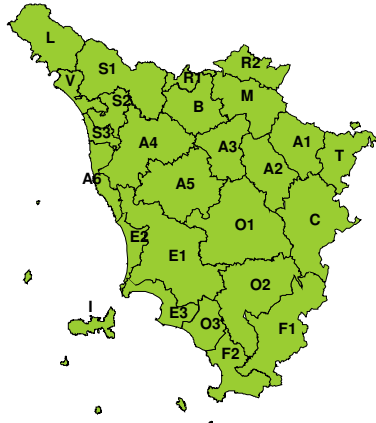


Lunedì, 11 Marzo 2024

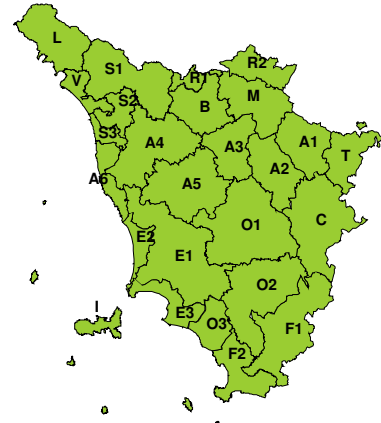


### RISCHIO NEVE

Domenica, 10 Marzo 2024

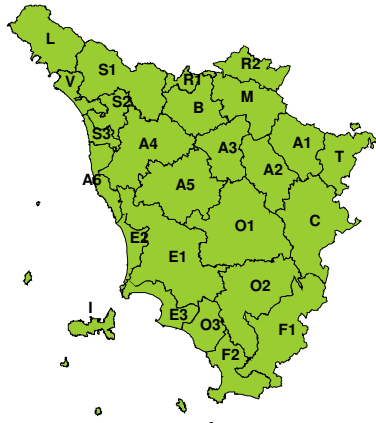


Lunedì, 11 Marzo 2024



### RISCHIO GHIACCIO

Domenica, 10 Marzo 2024



Lunedì, 11 Marzo 2024

