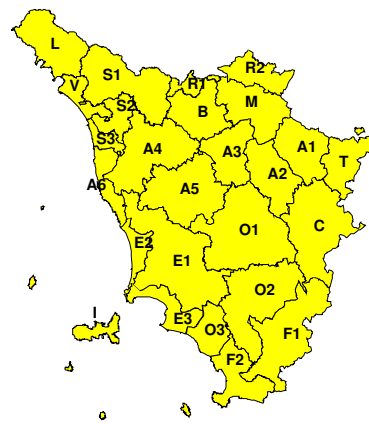


**BOLLETTINO DI VALUTAZIONE DELLE CRITICITÀ**Emissione di **Martedì, 26 Marzo 2024**, ore 12.35**Martedì, 26 Marzo 2024****Mercoledì, 27 Marzo 2024****AREE INTERESSATE:**

- |                         |                             |                         |
|-------------------------|-----------------------------|-------------------------|
| ■ A1-Arno-Casentino     | ■ E2-Etruria-Costa Nord     | ■ O3-Omr. Gr-Costa      |
| ■ A2-Arno-Valdarno Sup. | ■ E3-Etruria-Costa Sud      | ■ R1-Reno               |
| ■ A3-Arno-Firenze       | ■ F1-Fiora e Alb.           | ■ R2-Romagna-Toscana    |
| ■ A4-Valdarno Inf.      | ■ F2-Fiora e Alb.-Costa e G | ■ S1-Serchio-Garf.-Lima |
| ■ A5-Valdelsa-Valdera   | ■ I-Isole                   | ■ S2-Serchio-Lucca      |
| ■ A6-Arno-Costa         | ■ L-Lunigiana               | ■ S3-Serchio-Costa      |
| ■ B-Bisenzio e Ombr. Pt | ■ M-Mugello-Val di Sieve    | ■ T-Valtiberina         |
| ■ C-Valdichiana         | ■ O1-Omr. Gr-Alto           | ■ V-Versilia            |
| ■ E1-Etruria            | ■ O2-Omr. Gr-Medio          |                         |

**Legenda criticità:** VERDE, ■ GIALLO, ● ARANCIONE, ▲ ROSSO

**PROVINCE INTERESSATE:** AREZZO, FIRENZE, GROSSETO, LIVORNO, LUCCA, MASSA-CARRARA, PISA, PISTOIA, PRATO, SIENA

**FENOMENI PREVISTI**

Vasta area depressionaria interessa il Mediterraneo centro-occidentale con tempo perturbato sulla nostra penisola nelle giornate di oggi, martedì, e domani, mercoledì.

**PIOGGIA:** oggi, martedì, piogge diffuse su tutto il territorio, localmente anche a carattere di rovescio o breve temporale (questi ultimi fenomeni sono più probabili sull'Arcipelago meridionale e sul grossetano). Cumulati medi significativi, in particolare nelle zone meridionali e in quelle interne; massimi non elevati e intensità oraria moderata. Domani, mercoledì, precipitazioni diffuse anche a carattere di rovescio o locale temporale. Cumulati medi significativi. Massimi puntuali elevati e intensità oraria moderata.

**TEMPORALI:** oggi, martedì, possibilità di brevi temporali sulle zone meridionali ed orientali (più probabili su grossetano e Arcipelago meridionale). Domani, possibilità di locali temporali di breve durata.

**VENTO:** oggi, martedì, rinforzo del vento da SE-E. Domani, mercoledì, venti di Libeccio con raffiche fino a 70-80 km/h sottovento all'appennino e in Arcipelago, fino a 60-70 km/h sul litorale.

**MARE:** oggi, martedì, nulla da segnalare. Domani, mercoledì, mari molto mossi, fino ad agitati in serata sulla Gorgona e sul litorale più settentrionale.

**DESCRIZIONE DELLE CRITICITÀ PREVISTE:**

Sulla base delle previsioni meteorologiche odierne e delle valutazioni dei possibili effetti al suolo effettuate, si prefigurano i seguenti scenari di criticità:



| ZONE DI ALLERTA   | RISCHIO                                       | TEMPI   | CRITICITÀ     |
|---|---|---|---------------|
| A1, A2, A3, A4, A5<br>A6, B, C, E1, E2<br>E3, F1, F2, I, L<br>M, O1, O2, O3, R1<br>R2, S1, S2, S3, T<br>V | IDROGEOLOGICO<br>IDRAULICO RETICOLO<br>MINORE | dalle ore 08.00 Mercoledì, 27<br>Marzo 2024<br>alle ore 23.59 Mercoledì, 27<br>Marzo 2024 | <b>GIALLO</b> |

**DESCRIZIONE DEGLI SCENARI DI EVENTO PREVISTI****IDROGEOLOGICO****IDRAULICO RETICOLO MINORE**

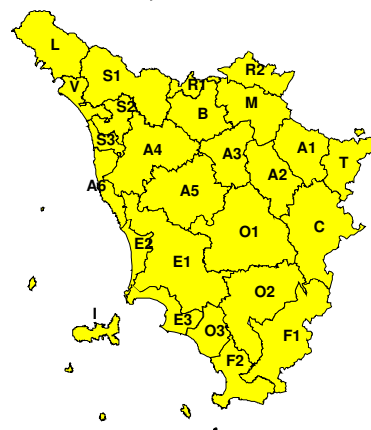
**Criticità Giallo:** Possibilità di innesco di frane superficiali/colate rapide di detriti o fango in bacini di dimensioni limitate e ruscellamenti superficiali anche con trasporto di materiale con conseguenti possibili danni localizzati alle infrastrutture, edifici e attività agricole, cantieri, insediamenti civili e industriali esposti; possibile innalzamento dei livelli idrometrici dei corsi d'acqua minori, con inondazioni delle aree limitrofe, anche per effetto di criticità locali (tombature, restringimenti, occlusioni delle luci dei ponti, ecc); possibile scorrimento superficiale delle acque nelle strade con fenomeni di rigurgito dei sistemi di smaltimento delle acque piovane e con possibile tracimazione e coinvolgimento delle aree urbane depresse, dei locali interrati e di quelli posti a pian terreno lungo le vie potenzialmente interessate da deflussi idrici; possibili temporanee interruzioni della rete stradale e/o ferroviaria in prossimità di impluvi, canali, zone depresse (sottopassi, tunnel, avvallamenti stradali, etc.) e a valle di porzioni di versante interessate da fenomeni franosi; possibili limitati danni alle opere idrauliche di difesa delle sponde, alle attività agricole, ai cantieri, agli insediamenti civili e industriali in alveo; possibili criticità connesse a localizzate cadute massi.

**RISCHIO IDROGEOLOGICO-IDRAULICO RETICOLO MINORE**

Martedì, 26 Marzo 2024



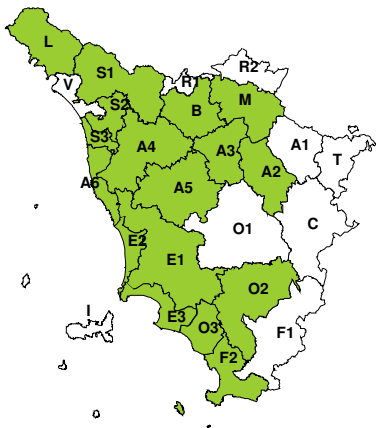
Mercoledì, 27 Marzo 2024



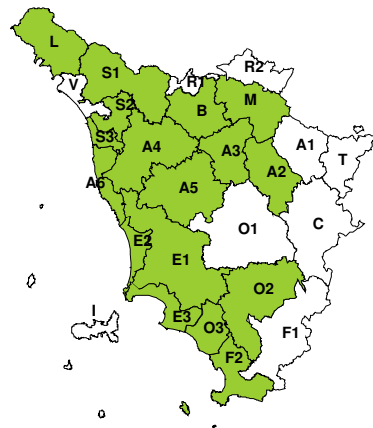


## RISCHIO IDRAULICO RETICOLO PRINCIPALE

Martedì, 26 Marzo 2024

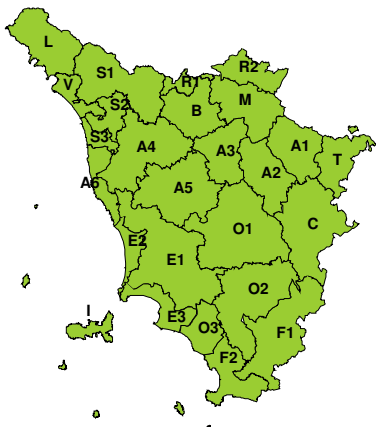


Mercoledì, 27 Marzo 2024



## RISCHIO TEMPORALI FORTI

Martedì, 26 Marzo 2024

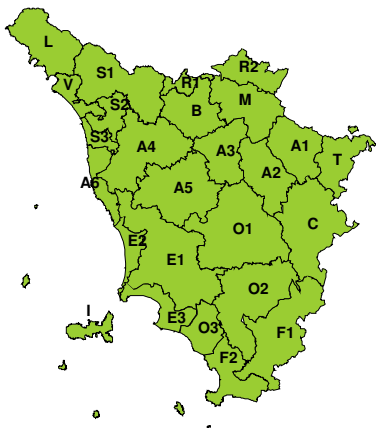


Mercoledì, 27 Marzo 2024



## RISCHIO VENTO

Martedì, 26 Marzo 2024



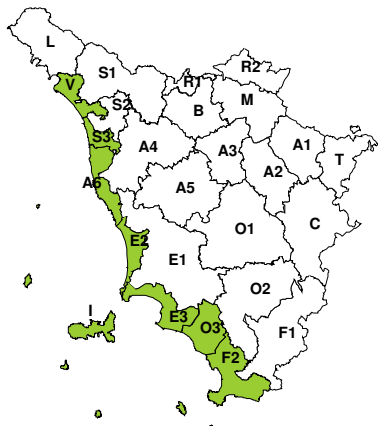
Mercoledì, 27 Marzo 2024



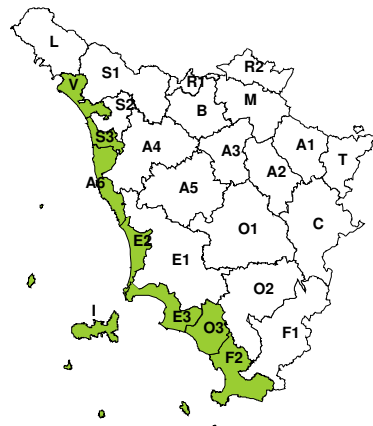


### RISCHIO MAREGGIATE

Martedì, 26 Marzo 2024

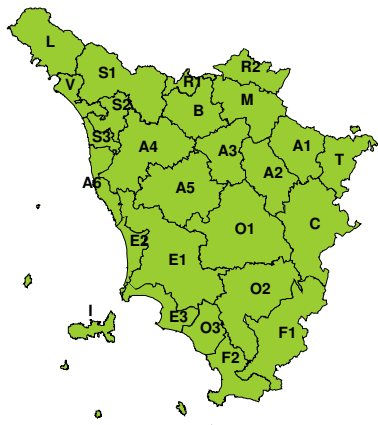


Mercoledì, 27 Marzo 2024



### RISCHIO NEVE

Martedì, 26 Marzo 2024

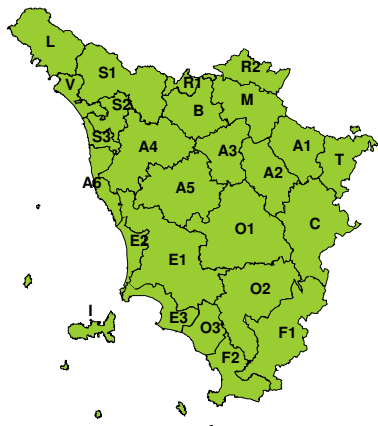


Mercoledì, 27 Marzo 2024



### RISCHIO GHIACCIO

Martedì, 26 Marzo 2024



Mercoledì, 27 Marzo 2024

