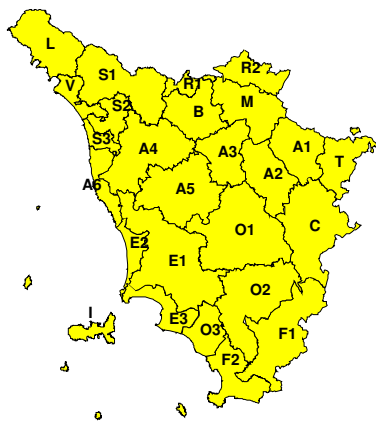
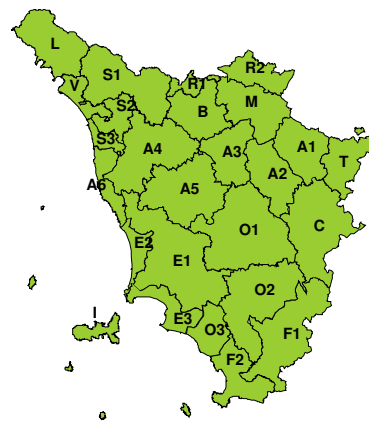


**BOLLETTINO DI VALUTAZIONE DELLE CRITICITÀ**Emissione di **Giovedì, 28 Marzo 2024**, ore 12.36

Giovedì, 28 Marzo 2024



Venerdì, 29 Marzo 2024

**AREE INTERESSATE:**

- | | | |
|-------------------------|-----------------------------|-------------------------|
| □ A1-Arno-Casentino | □ E2-Etruria-Costa Nord | □ O3-Ombr. Gr-Costa |
| □ A2-Arno-Valdarno Sup. | □ E3-Etruria-Costa Sud | □ R1-Reno |
| □ A3-Arno-Firenze | □ F1-Fiora e Alb. | □ R2-Romagna-Toscana |
| □ A4-Valdarno Inf. | □ F2-Fiora e Alb.-Costa e G | □ S1-Serchio-Garf.-Lima |
| □ A5-Valdelsa-Valdera | □ I-Isole | □ S2-Serchio-Lucca |
| □ A6-Arno-Costa | □ L-Lunigiana | □ S3-Serchio-Costa |
| □ B-Bisenzio e Ombr. Pt | □ M-Mugello-Val di Sieve | □ T-Valtiberina |
| □ C-Valdichiana | □ O1-Ombr. Gr-Alto | □ V-Versilia |
| □ E1-Etruria | □ O2-Ombr. Gr-Medio | |

Legenda criticità: VERDE, □ GIALLO, ○ ARANCIONE, ▲ ROSSO

PROVINCE INTERESSATE: AREZZO, FIRENZE, GROSSETO, LIVORNO, LUCCA, MASSA-CARRARA, PISA, PISTOIA, PRATO, SIENA

FENOMENI PREVISTI

oggi residui rovesci nelle zone interne, domani condizioni di stabilità, ma con venti di Scirocco a tratti forti sulla costa.

PIOGGIA: nel pomeriggio di oggi, giovedì, residui rovesci nelle zone interne con cumulati medi e massimi non significativi.

VENTO: fino alla sera di oggi, giovedì, raffiche da sud, sud-ovest, localmente superiori a 100km/h sui crinali, fino a 80-100 km/h sottovento all'Appennino, fino a 70-90 km/h sulla costa e sulle zone collinari e temporaneamente fino a 50-70 km/h in pianura. Domani, venerdì, venti in rotazione a Scirocco con raffiche fino a 60-70 km/h sulla costa, in Arcipelago e sui rilievi.

MARE: fino alla sera di oggi, giovedì, mare agitato a nord di Capraia e sul litorale settentrionale, molto mosso altrove. Domani, mare molto mosso al largo e sulle coste esposte allo Scirocco.

DESCRIZIONE DELLE CRITICITÀ PREVISTE:

Sulla base delle previsioni meteorologiche odierne e delle valutazioni dei possibili effetti al suolo effettuate, si prefigurano i seguenti scenari di criticità:



ZONE DI ALLERTA	RISCHIO	TEMPI	CRITICITÀ
B, L, R1, S1, S2 V	IDROGEOLOGICO IDRAULICO RETICOLO MINORE	in corso fino alle ore 20.00 Giovedì, 28 Marzo 2024	GIALLO
A6, I, S3, V	MAREGGIATE	in corso fino alle ore 23.59 Giovedì, 28 Marzo 2024	GIALLO
A1, R1, R2, T	VENTO	in corso fino alle ore 23.59 Giovedì, 28 Marzo 2024	GIALLO
A2, A3, A4, A5, A6 B, C, E1, E2, E3 F1, F2, I, L, M O1, O2, O3, S1, S2 S3, V	VENTO	in corso fino alle ore 19.00 Giovedì, 28 Marzo 2024	GIALLO

DESCRIZIONE DEGLI SCENARI DI EVENTO PREVISTI**IDROGEOLOGICO****IDRAULICO RETICOLO MINORE**

Criticità Giallo: Possibilità di innesco di frane superficiali/colate rapide di detriti o fango in bacini di dimensioni limitate e ruscellamenti superficiali anche con trasporto di materiale con conseguenti possibili danni localizzati alle infrastrutture, edifici e attività agricole, cantieri, insediamenti civili e industriali esposti; possibile innalzamento dei livelli idrometrici dei corsi d'acqua minori, con inondazioni delle aree limitrofe, anche per effetto di criticità locali (tombature, restringimenti, occlusioni delle luci dei ponti, ecc); possibile scorrimento superficiale delle acque nelle strade con fenomeni di rigurgito dei sistemi di smaltimento delle acque piovane e con possibile tracimazione e coinvolgimento delle aree urbane depresse, dei locali interrati e di quelli posti a pian terreno lungo le vie potenzialmente interessate da deflussi idrici; possibili temporanee interruzioni della rete stradale e/o ferroviaria in prossimità di impluvi, canali, zone depresse (sottopassi, tunnel, avvallamenti stradali, etc.) e a valle di porzioni di versante interessate da fenomeni franosi; possibili limitati danni alle opere idrauliche di difesa delle sponde, alle attività agricole, ai cantieri, agli insediamenti civili e industriali in alveo; possibili criticità connesse a localizzate cadute massi.

MAREGGIATE

Criticità Giallo: Sono possibili fenomeni occasionalmente pericolosi per l'incolumità delle persone, in grado di causare disagi e danni a carattere locale.

Sono possibili localizzati e temporanei problemi ai tratti stradali a ridosso della battigia con localizzate interruzioni della viabilità. Sono possibili problemi o danneggiamenti agli stabilimenti balneari e alle attività marittime. Sono possibili ritardi nei collegamenti marittimi. Si possono verificare situazioni di locale pericolo per la balneazione, per la navigazione da diporto e per le attività sportive.

VENTO

Criticità Giallo: Sono possibili fenomeni occasionalmente pericolosi per l'incolumità delle persone, in grado di causare disagi e danni a carattere locale.

Sono possibili isolate rotture di rami e/o caduta di alberi, caduta di tegole e cornicioni, localizzati danni alle strutture provvisorie, con trasporto di materiale vario.

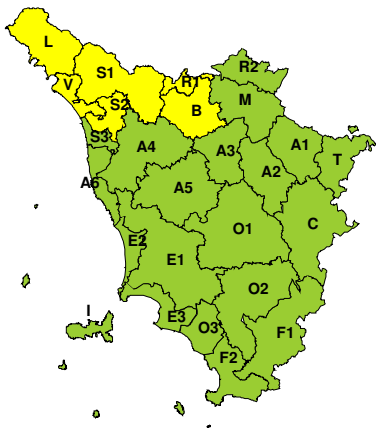
Sono possibili localizzati problemi alla circolazione stradale in particolare su viadotti e ponti, con temporanee interruzioni della viabilità. Sono possibili occasionali disagi dovuti a ritardi o cancellazioni dei collegamenti terrestri, ferroviari, aerei e marittimi.

Sono possibili occasionali problemi alle reti di distribuzione di servizi (tra cui telefonia ed elettricità) con temporanee interruzioni dei servizi.



RISCHIO IDROGEOLOGICO-IDRAULICO RETICOLO MINORE

Giovedì, 28 Marzo 2024

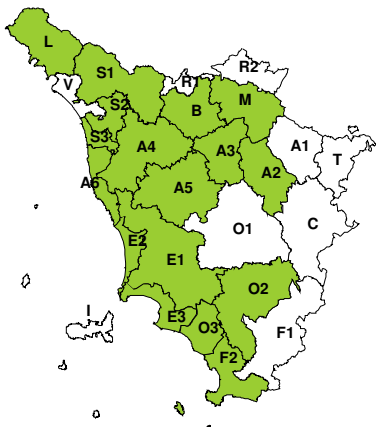


Venerdì, 29 Marzo 2024

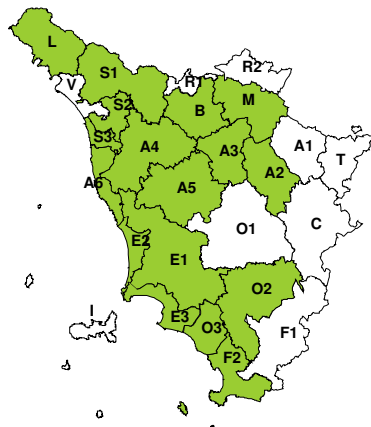


RISCHIO IDRAULICO RETICOLO PRINCIPALE

Giovedì, 28 Marzo 2024

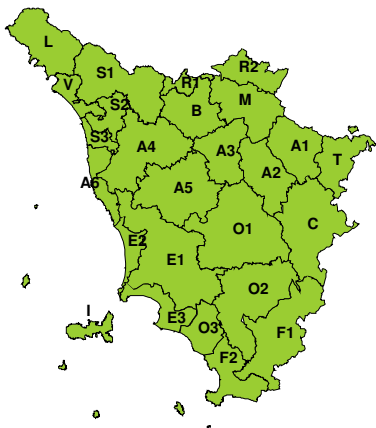


Venerdì, 29 Marzo 2024

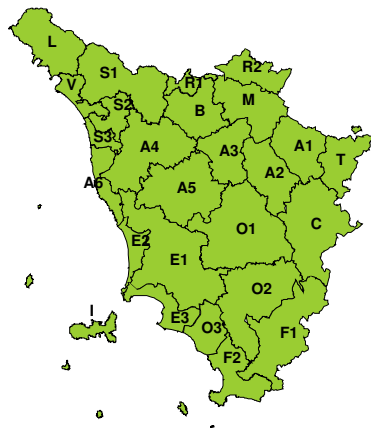


RISCHIO TEMPORALI FORTI

Giovedì, 28 Marzo 2024



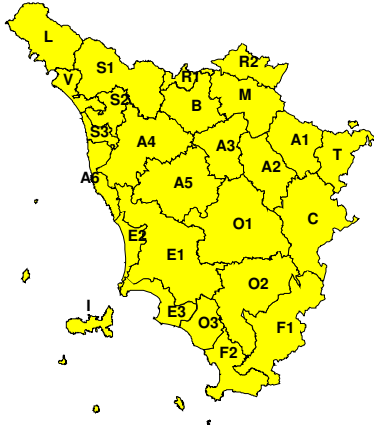
Venerdì, 29 Marzo 2024





RISCHIO VENTO

Giovedì, 28 Marzo 2024

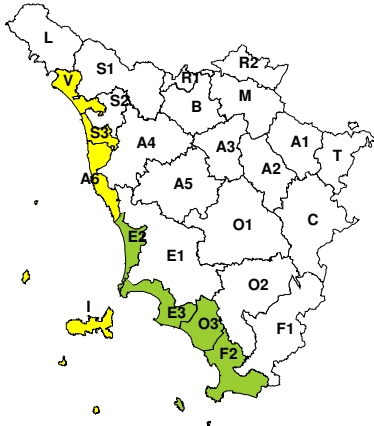


Venerdì, 29 Marzo 2024



RISCHIO MAREGGIATE

Giovedì, 28 Marzo 2024

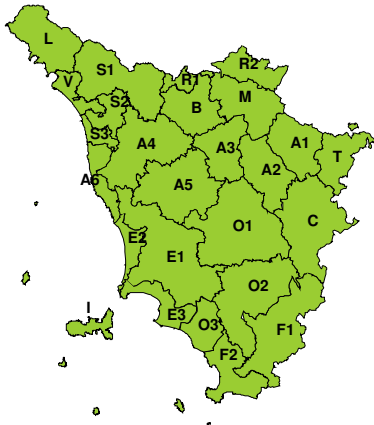


Venerdì, 29 Marzo 2024



RISCHIO NEVE

Giovedì, 28 Marzo 2024



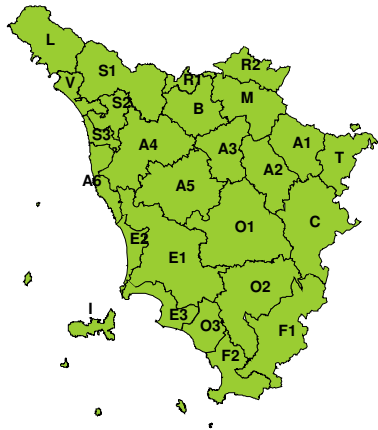
Venerdì, 29 Marzo 2024





RISCHIO GHIACCIO

Giovedì, 28 Marzo 2024



Venerdì, 29 Marzo 2024

